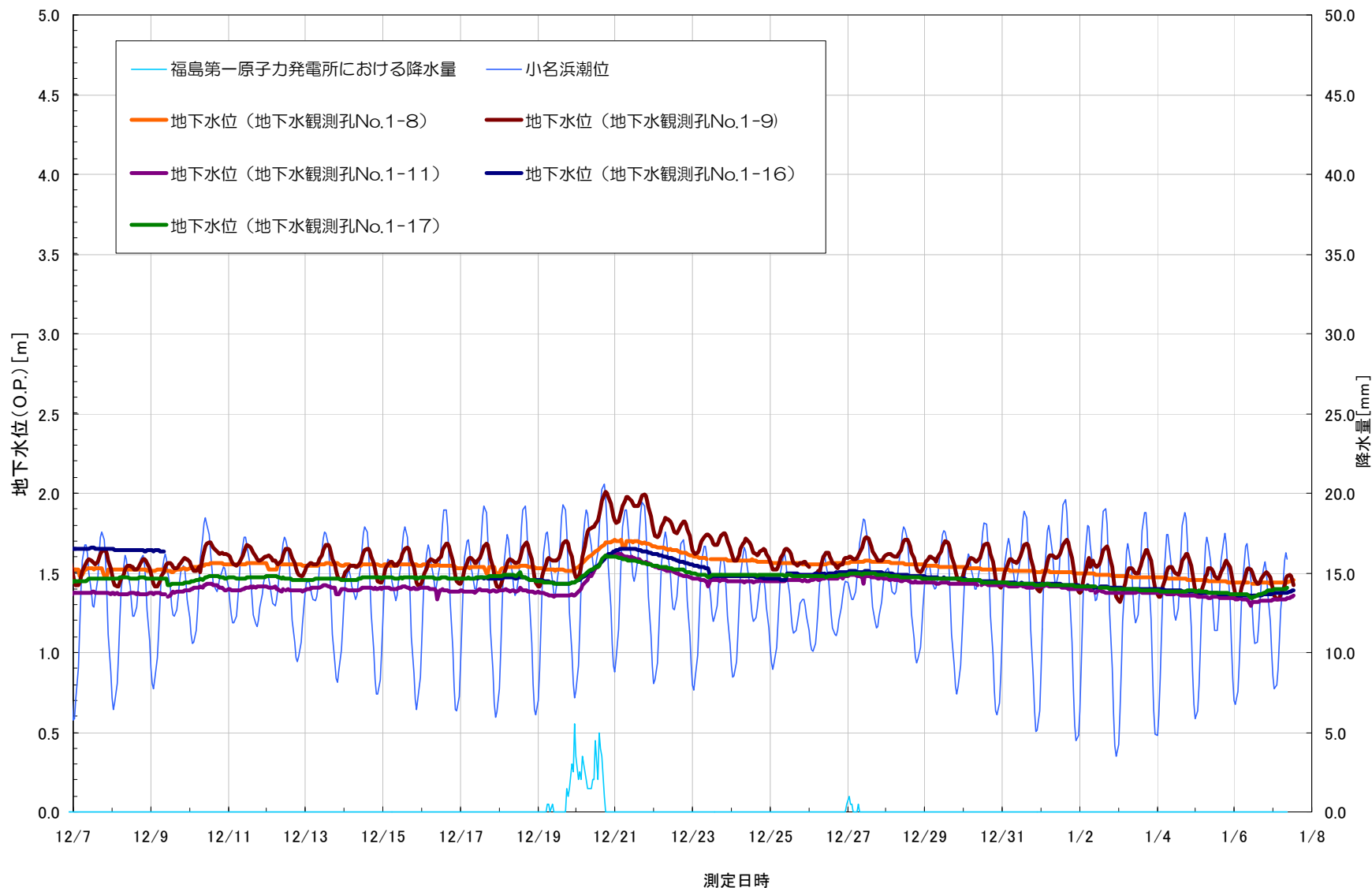
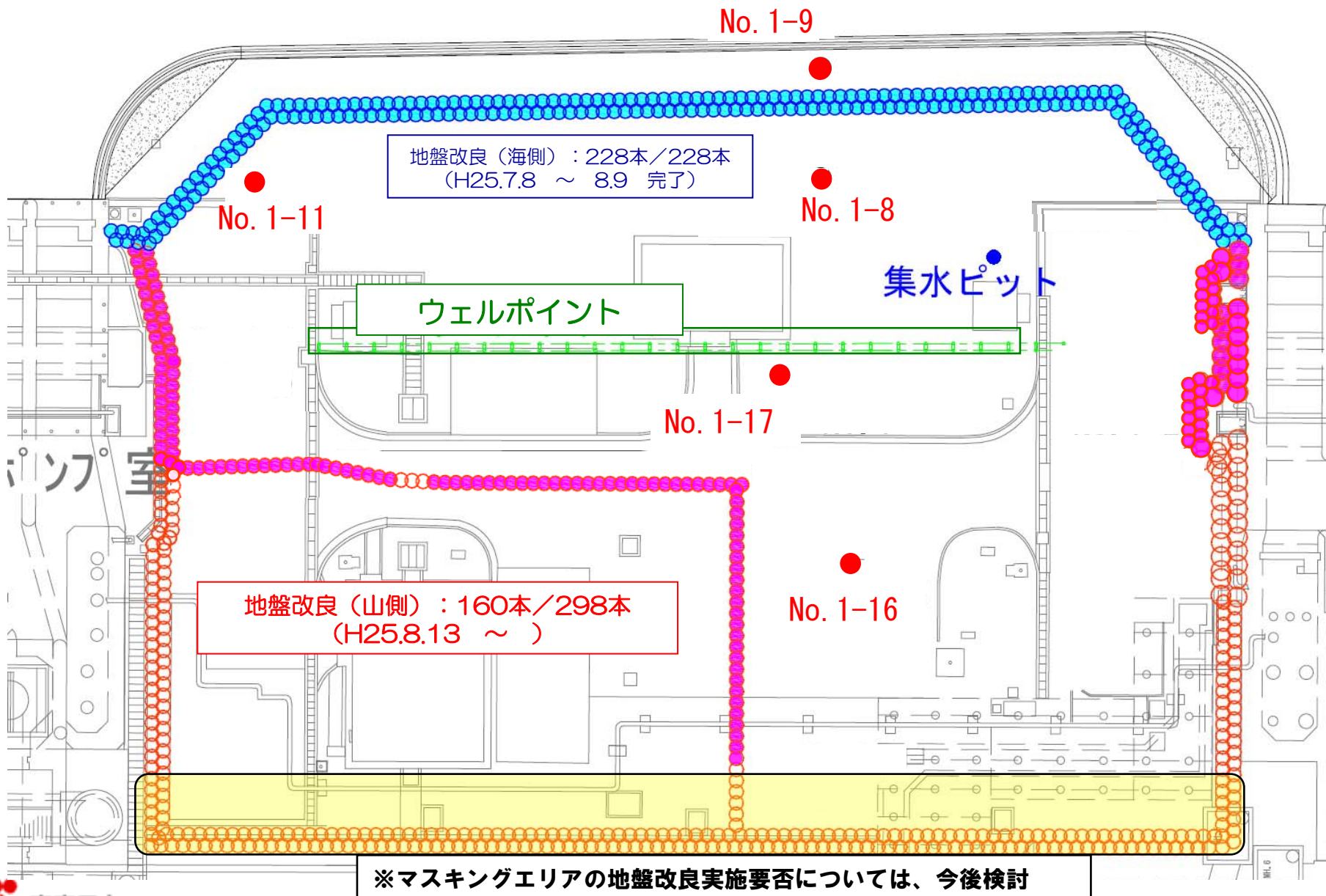


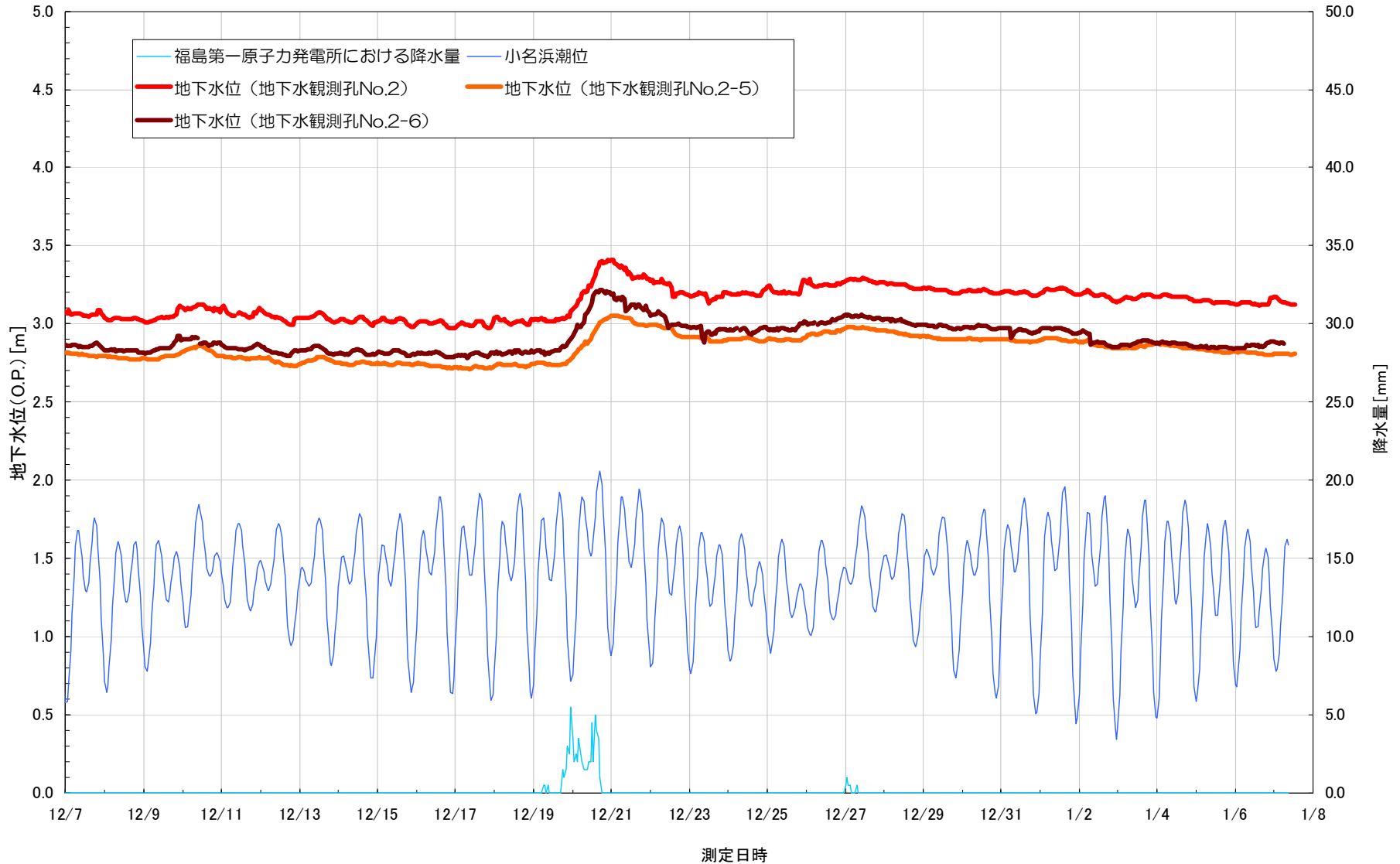
## 地下水位の挙動について（1-2号機間：12月7日～1月7日）



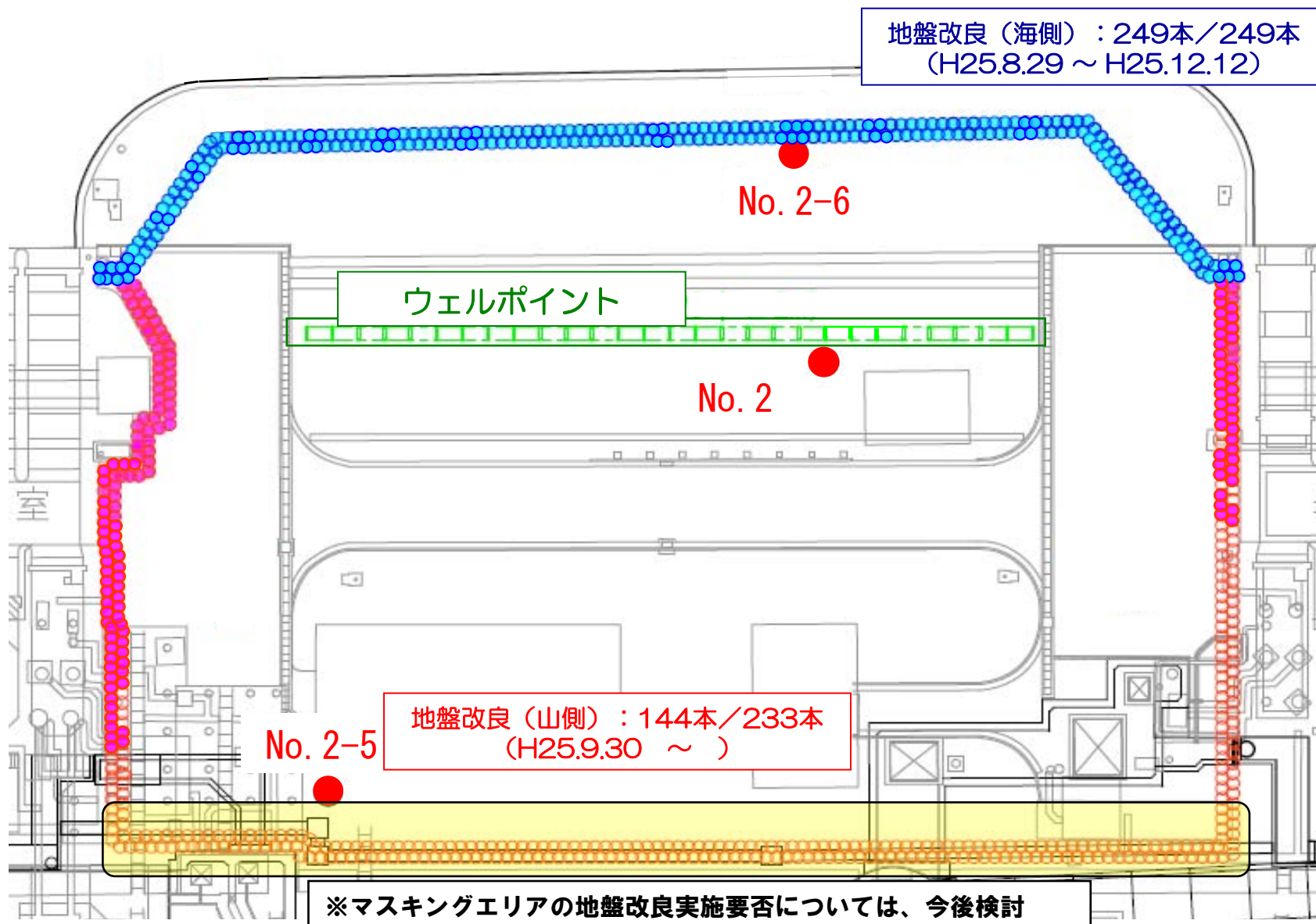
# 1-2号機間地盤改良工事の進捗状況（1月8日朝時点）



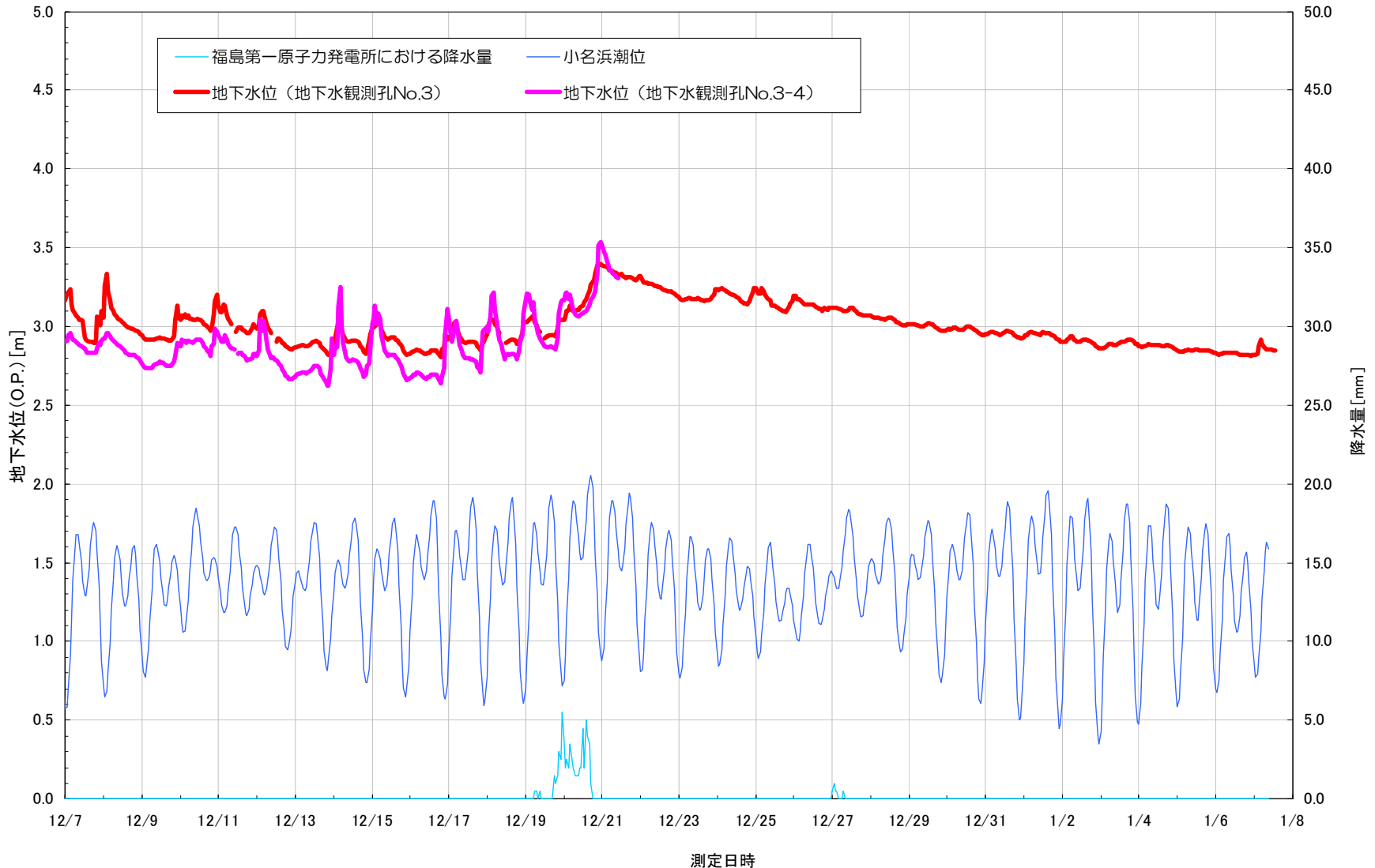
# 地下水位の挙動（2-3号機間：12月7日～1月7日）



# 2-3号機間地盤改良工事の進捗状況（1月8日朝時点）



# 地下水位の挙動（3-4号機間：12月7日～1月7日）



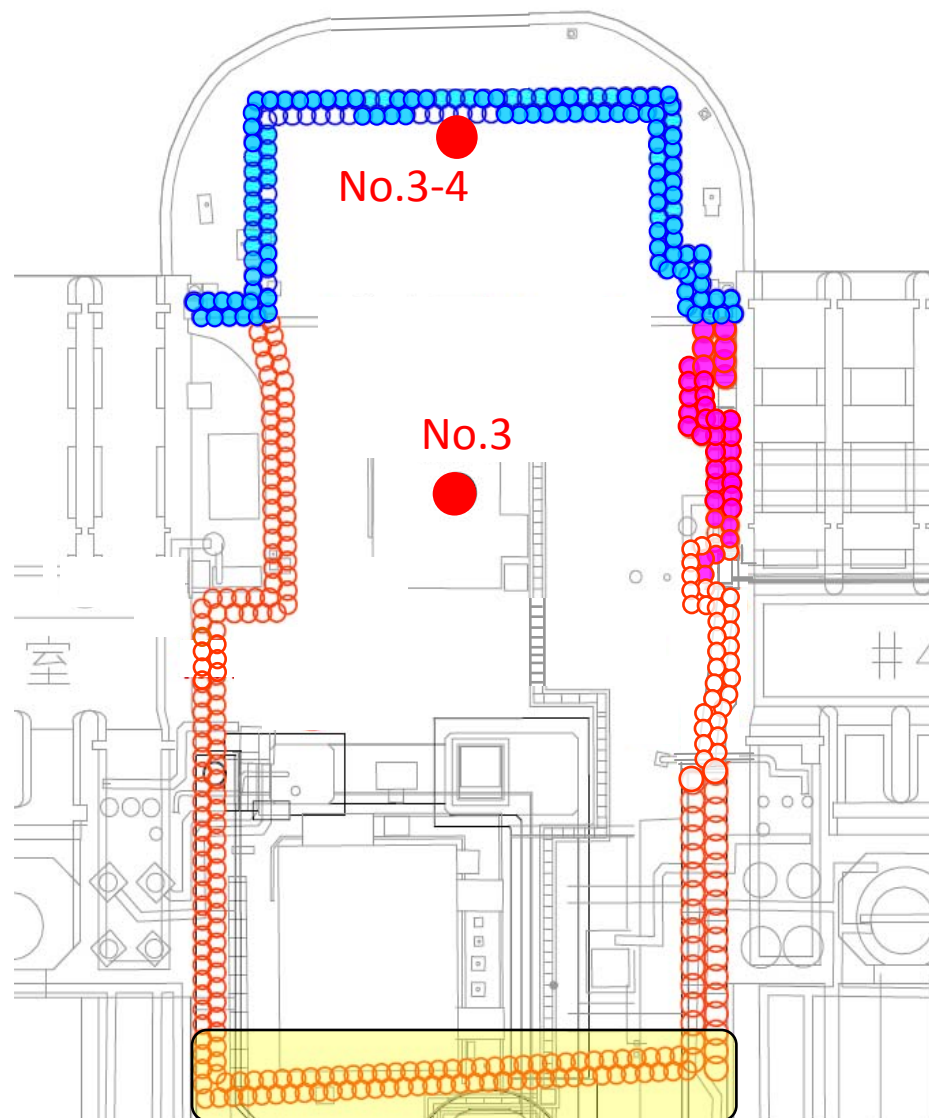
※No.3-4の水位計については、地盤改良工事に伴い 12/21一時的に撤去。

※水位計による自動測定データ。

# 3-4号機間地盤改良工事の進捗状況（1月8日朝時点）

地盤改良（海側）：117本／132本  
（H25.8.23 ~ ）

地盤改良（山側）：36本／207本  
（H25.10.19 ~ ）



※マスキングエリアの地盤改良実施要否については、今後検討