

海水核種分析結果 < 沿岸 福島第一原子力発電所 >

参考値

(データ集約 : 1/18)

採取場所	福島第一 5,6号機放水口北側 (T-1) (5,6号機放水口から北側に約30m地点)		福島第一 南放水口付近 (T-2-1) (1~4号機放水口から南側に約1.3km地点) ¹		炉規則告示濃度限度 (Bq/L) (別表第2第六欄 周辺監視区域外の 水中の濃度限度)
試料採取日時	2017年1月17日 6時50分		2017年1月17日 7時00分		
検出核種 (半減期)	試料濃度 (Bq/L)	倍率 (/)	試料濃度 (Bq/L)	倍率 (/)	
I-131 (約8日)	ND(0.67)	-	ND(0.72)	-	40
Cs-134 (約2年)	ND(0.59)	-	ND(0.58)	-	60
Cs-137 (約30年)	ND(0.66)	-	ND(0.58)	-	90

炉規則告示濃度は、「Bq/cm³」の表記を「Bq/L」に換算した値

その他の核種については評価中。

二種類以上の核種がある場合は、それぞれの濃度限度に対する倍率の総和を1と比較する。

NDは検出限界値未満を表し、()内に検出限界値を示す。

1 台風10号の影響により、試料採取地点の安全が確保できないため、1~4号機放水口から南側に約330m地点(T-2)において試料を採取。(2016年9月16日~)

海水核種分析結果 < 沖合 >

(データ集約 : 1/18)

採取場所 (地点番号)	*1 小高区沖合3km (T-14)				*2 請戸川沖合3km (T-D1)				*2 1F敷地沖合3km (T-D5)				炉規則告示濃度限度 (Bq/L) (別表第2第六欄 周辺監視区域外の 水中の濃度限度)
	上層		下層		上層		下層		上層		下層		
試料採取日時刻	2016年12月19日 8時13分		2016年12月19日 8時13分		2016年12月19日 8時34分		2016年12月19日 8時34分		2016年12月19日 9時04分		2016年12月19日 9時04分		
検出核種 (半減期)	試料濃度 (Bq/L)	倍率 (/)	試料濃度 (Bq/L)	倍率 (/)	試料濃度 (Bq/L)	倍率 (/)	試料濃度 (Bq/L)	倍率 (/)	試料濃度 (Bq/L)	倍率 (/)	試料濃度 (Bq/L)	倍率 (/)	
Cs-134 (約2年)	ND(0.0015)	-	0.0021	0.00	ND(0.0013)	-	0.0029	0.00	ND(0.0014)	-	ND(0.0014)	-	60
Cs-137 (約30年)	0.0032	0.00	0.012	0.00	0.0059	0.00	0.020	0.00	0.0043	0.00	0.0049	0.00	90

採取場所 (地点番号)	*2 2F敷地沖合3km (T-D9)				*2 1F敷地沖合15km (T-5)				*3 岩沢海岸沖合3km (T-11)				炉規則告示濃度限度 (Bq/L) (別表第2第六欄 周辺監視区域外の 水中の濃度限度)
	上層		下層		上層		下層		上層		下層		
試料採取日時刻	2016年12月19日 9時02分		2016年12月19日 9時02分		2016年12月19日 8時08分		2016年12月19日 8時08分		2016年12月19日 9時40分		2016年12月19日 9時40分		
検出核種 (半減期)	試料濃度 (Bq/L)	倍率 (/)	試料濃度 (Bq/L)	倍率 (/)	試料濃度 (Bq/L)	倍率 (/)	試料濃度 (Bq/L)	倍率 (/)	試料濃度 (Bq/L)	倍率 (/)	試料濃度 (Bq/L)	倍率 (/)	
Cs-134 (約2年)	ND(0.0014)	-	ND(0.0012)	-	ND(0.0012)	-	ND(0.0012)	-	ND(0.0013)	-	ND(0.0013)	-	60
Cs-137 (約30年)	0.0043	0.00	0.0041	0.00	0.0036	0.00	0.0039	0.00	0.0039	0.00	0.0071	0.00	90

炉規則告示濃度は、「Bq/cm³」の表記を「Bq/L」に換算した値

二種類以上の核種がある場合は、それぞれの濃度限度に対する倍率の総和を1と比較する。

NDは検出限界値未満を表し、()内に検出限界値を示す。

詳細分析(リンモリブデン酸アンモニウム吸着捕集法)による分析結果を記載。(2012年5月14日公表分より)

分析機関: *1 東北緑化環境保全(株)、*2 東京パワーテクノロジー(株)、*3 (株)環境総合テクノス

海水核種分析結果 < 1/2 >

(データ集約: 1/18)

採取場所 (地点番号)	福島第一 敷地沖合15km(T-5) 上層		請戸川沖合3km (T-D1) 上層		福島第一 敷地沖合3km(T-D5) 上層		炉規則告示濃度限度 Bq/L (別表第2第六欄 周辺監視区域外の 水中の濃度限度)
	試料採取日	2016年12月7日		2016年12月7日		2016年12月6日	
検出核種 (半減期)	試料濃度 (Bq/L)	倍率 (/)	試料濃度 (Bq/L)	倍率 (/)	試料濃度 (Bq/L)	倍率 (/)	
Cs-134 (約2年)	ND(0.0014)	-	0.0017	0.00	ND(0.0014)	-	60
Cs-137 (約30年)	0.0019	0.00	0.011	0.00	0.010	0.00	90
H-3 (約12年)	ND(0.31)	-	ND(0.30)	-	ND(0.31)	-	60,000
全	ND(1.6)	-	ND(1.6)	-	ND(2.0)	-	-
全	ND(16)	-	ND(16)	-	ND(16)	-	-
Sr-90 (約29年)	ND(0.0066)	-	ND(0.0088)	-	ND(0.0082)	-	30

炉規則告示濃度は、「Bq/cm³」の表記を「Bq/L」に換算した値

試料濃度が「-」とは、測定対象外を示す。

二種類以上の核種がある場合は、それぞれの濃度限度に対する倍率の総和を1と比較する。

Cs-134、Cs-137については、2017年1月5日公表。

NDは検出限界値未満を表し、()内に検出限界値を示す。

Sr-90の分析は日本分析センターにて実施。

(評価)

今回測定した試料からはH-3、全放射能、全放射能、Sr-90は検出されなかった。

海水核種分析結果 < 2/2 >

(データ集約: 1/18)

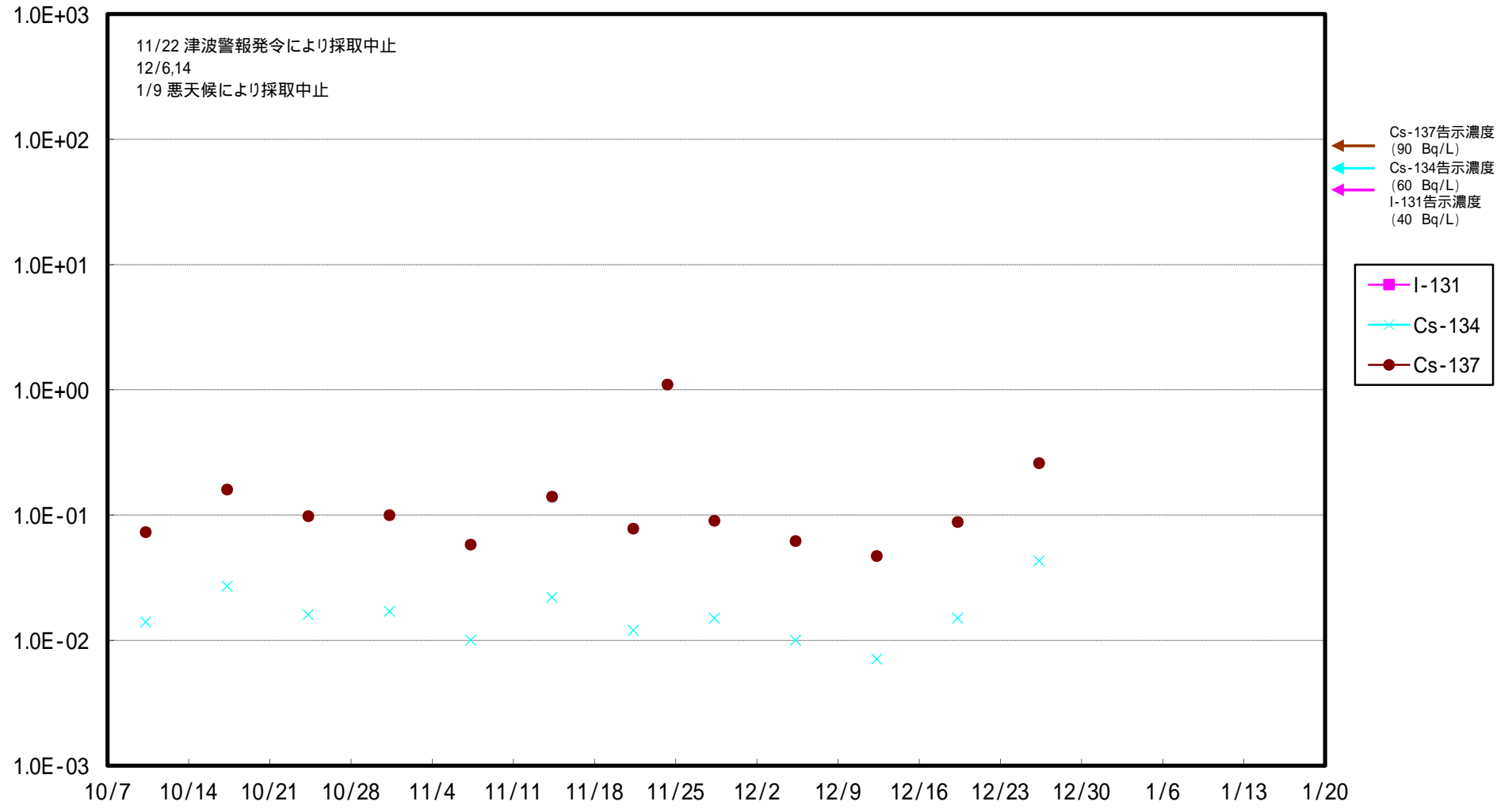
採取場所 (地点番号)	福島第二 敷地沖合3km(T-D9) 上層						炉規則告示濃度限度 Bq/L (別表第2第六欄 周辺監視区域外の 水中の濃度限度)
試料採取日	2016年12月6日						
検出核種 (半減期)	試料濃度 (Bq/L)	倍率 (/)	試料濃度 (Bq/L)	倍率 (/)	試料濃度 (Bq/L)	倍率 (/)	
Cs-134 (約2年)	0.0042	0.00	/	/	/	/	60
Cs-137 (約30年)	0.024	0.00	/	/	/	/	90
H-3 (約12年)	ND(0.31)	-	/	/	/	/	60,000
全	ND(2.0)	-	/	/	/	/	-
全	ND(16)	-	/	/	/	/	-
Sr-90 (約29年)	ND(0.0067)	-	/	/	/	/	30

炉規則告示濃度は、「Bq/cm³」の表記を「Bq/L」に換算した値
 試料濃度が「-」とは、測定対象外を示す。
 二種類以上の核種がある場合は、それぞれの濃度限度に対する倍率の総和を1と比較する。
 Cs-134, Cs-137については、2017年1月5日公表。
 NDは検出限界値未満を表し、()内に検出限界値を示す。
 Sr-90の分析は日本分析センターにて実施。

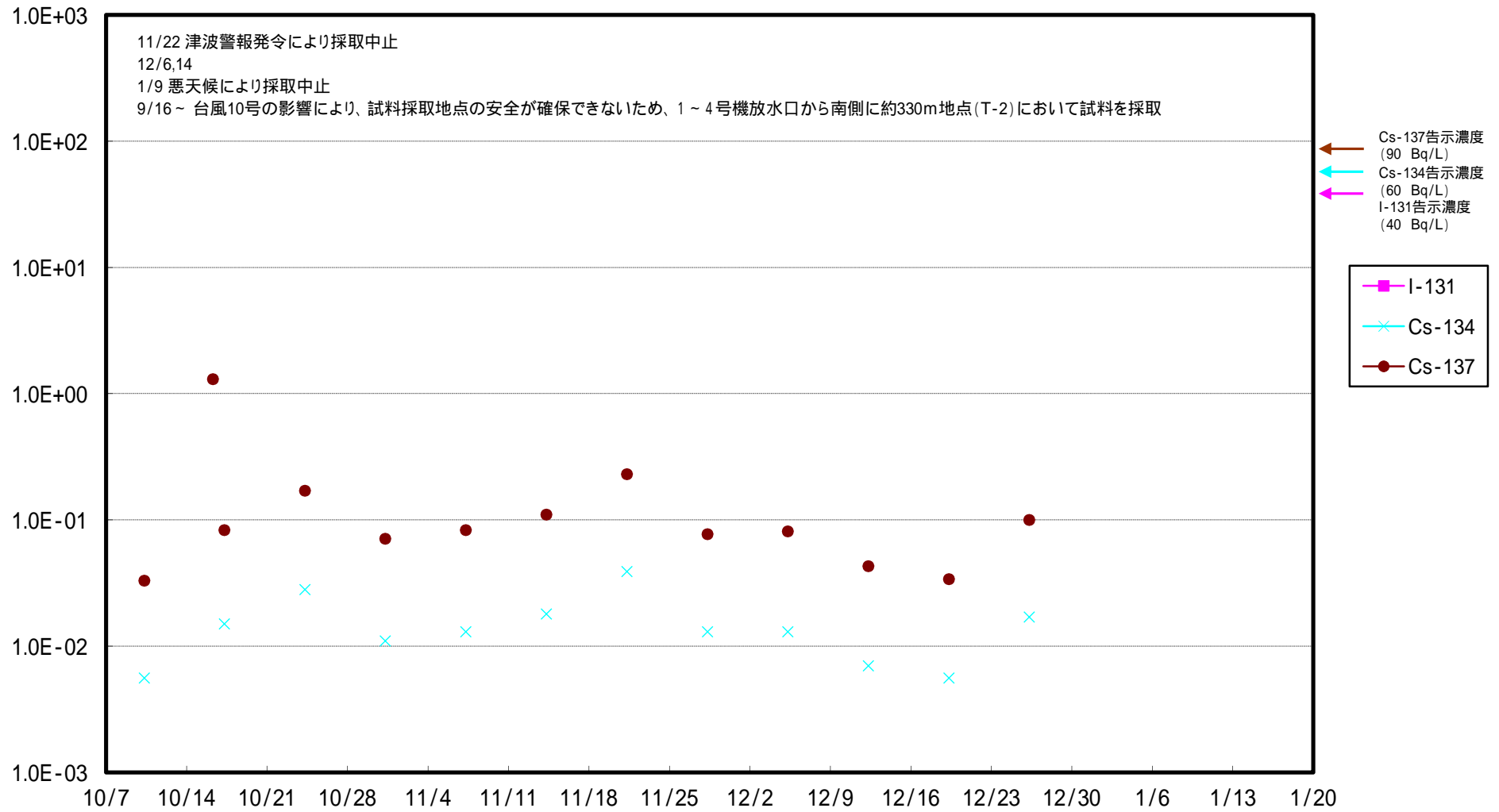
(評価)

今回測定した試料からはH-3, 全 放射能, 全 放射能, Sr-90は検出されなかった。

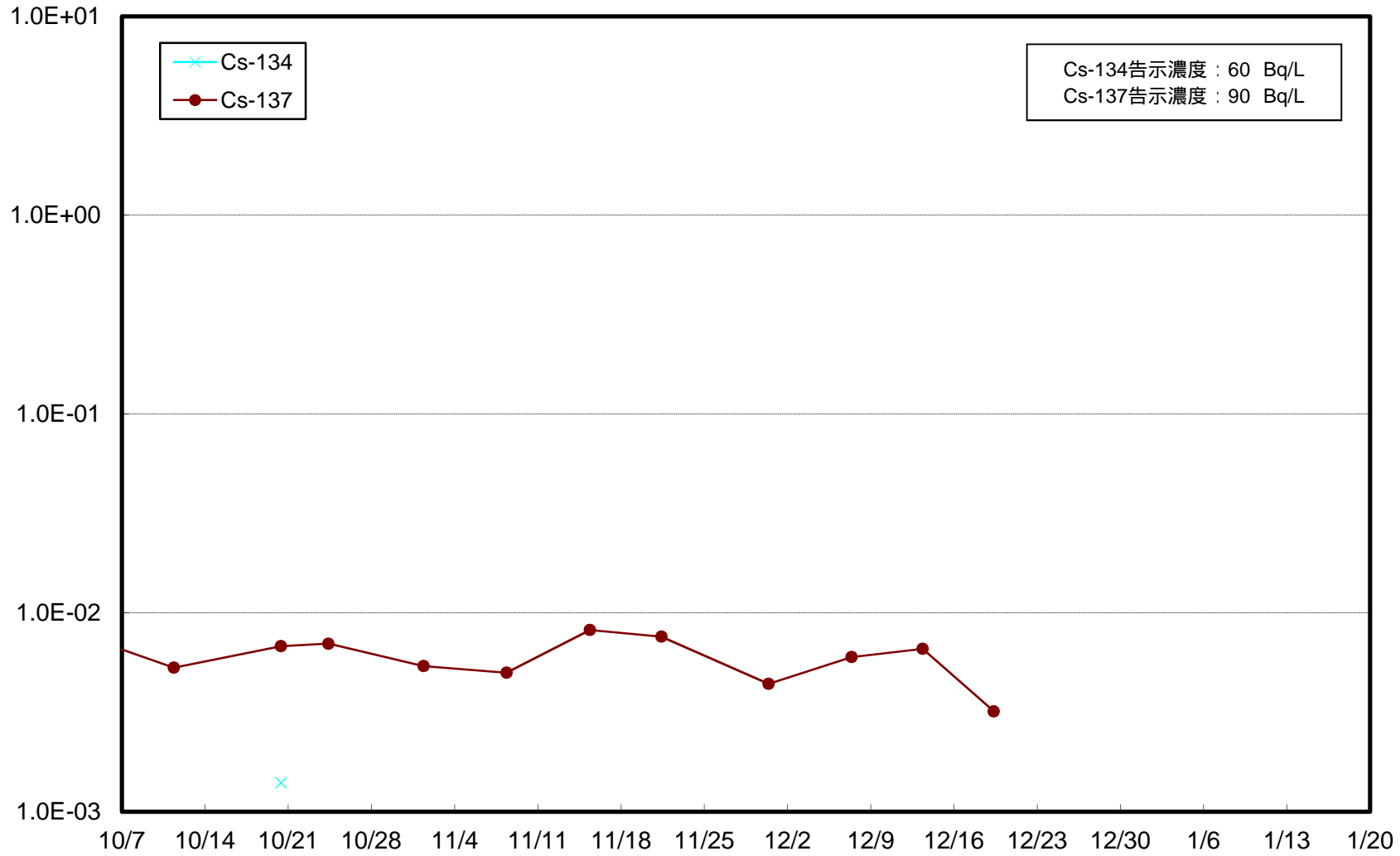
福島第一 5,6号機放水口北側(T-1) 海水放射能濃度 (Bq / L)



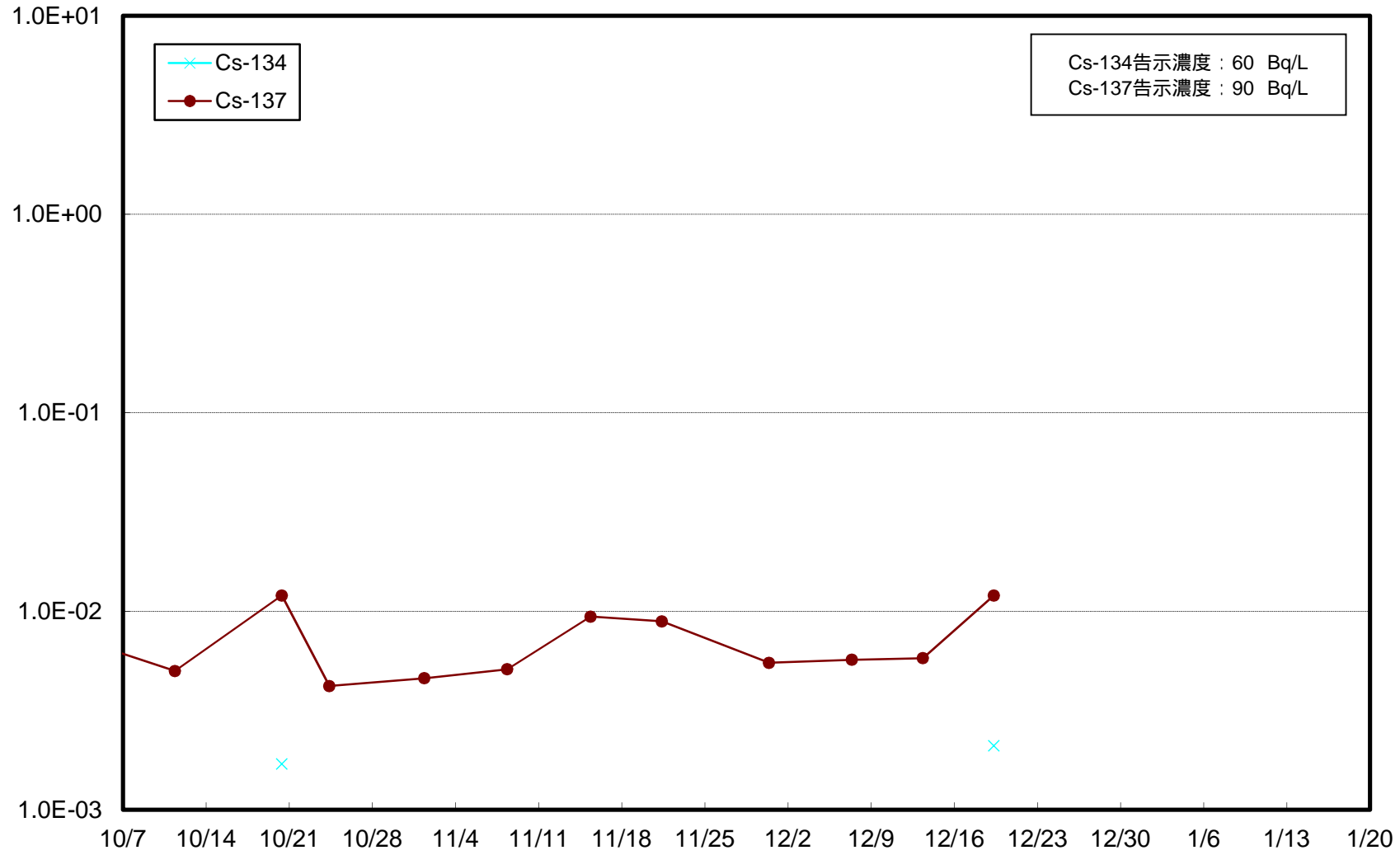
福島第一 南放水口付近(T-2-1) 海水放射能濃度 (Bq / L)



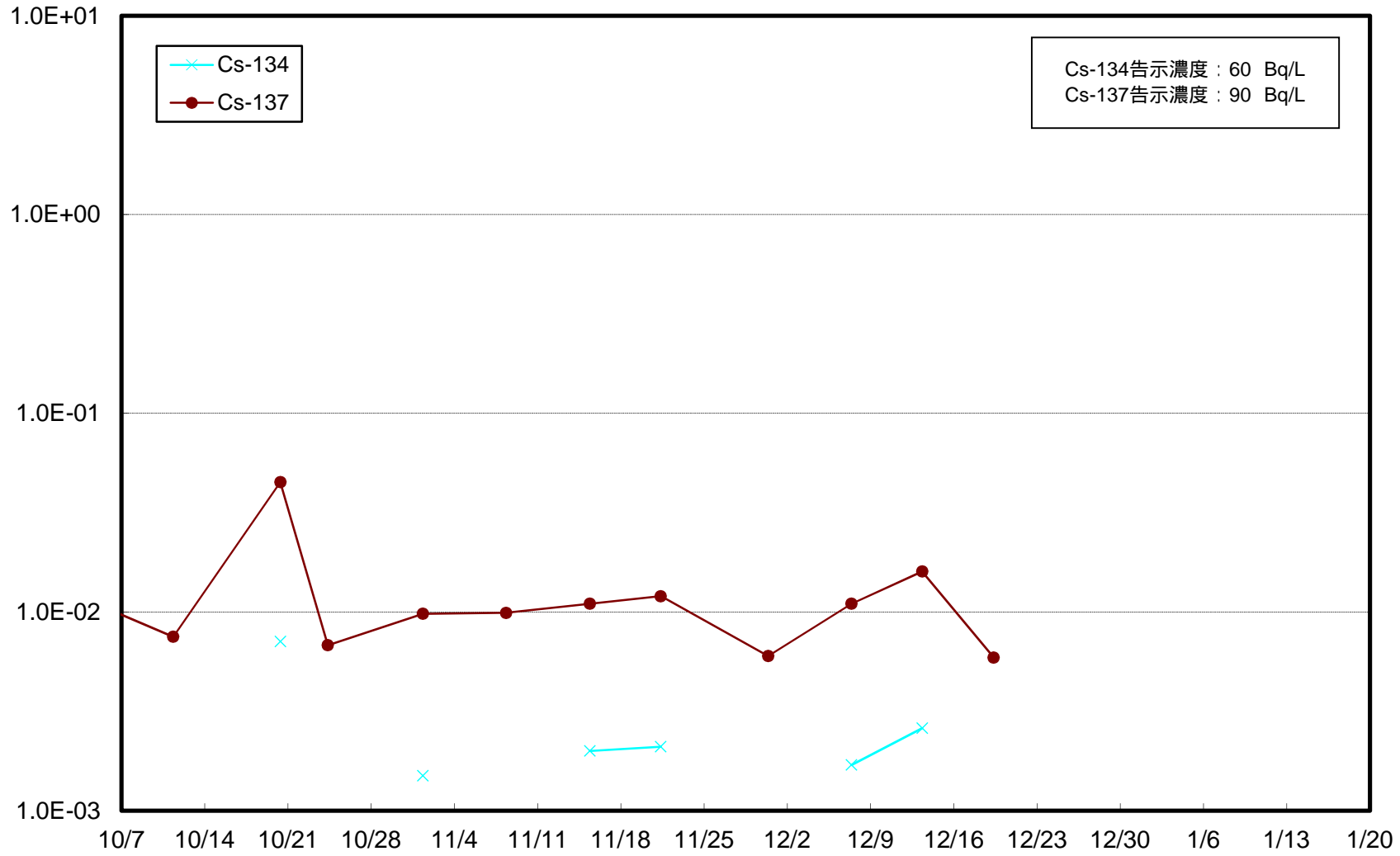
小高区冲合3km(T-14) 上層 海水放射能濃度 (Bq / L)



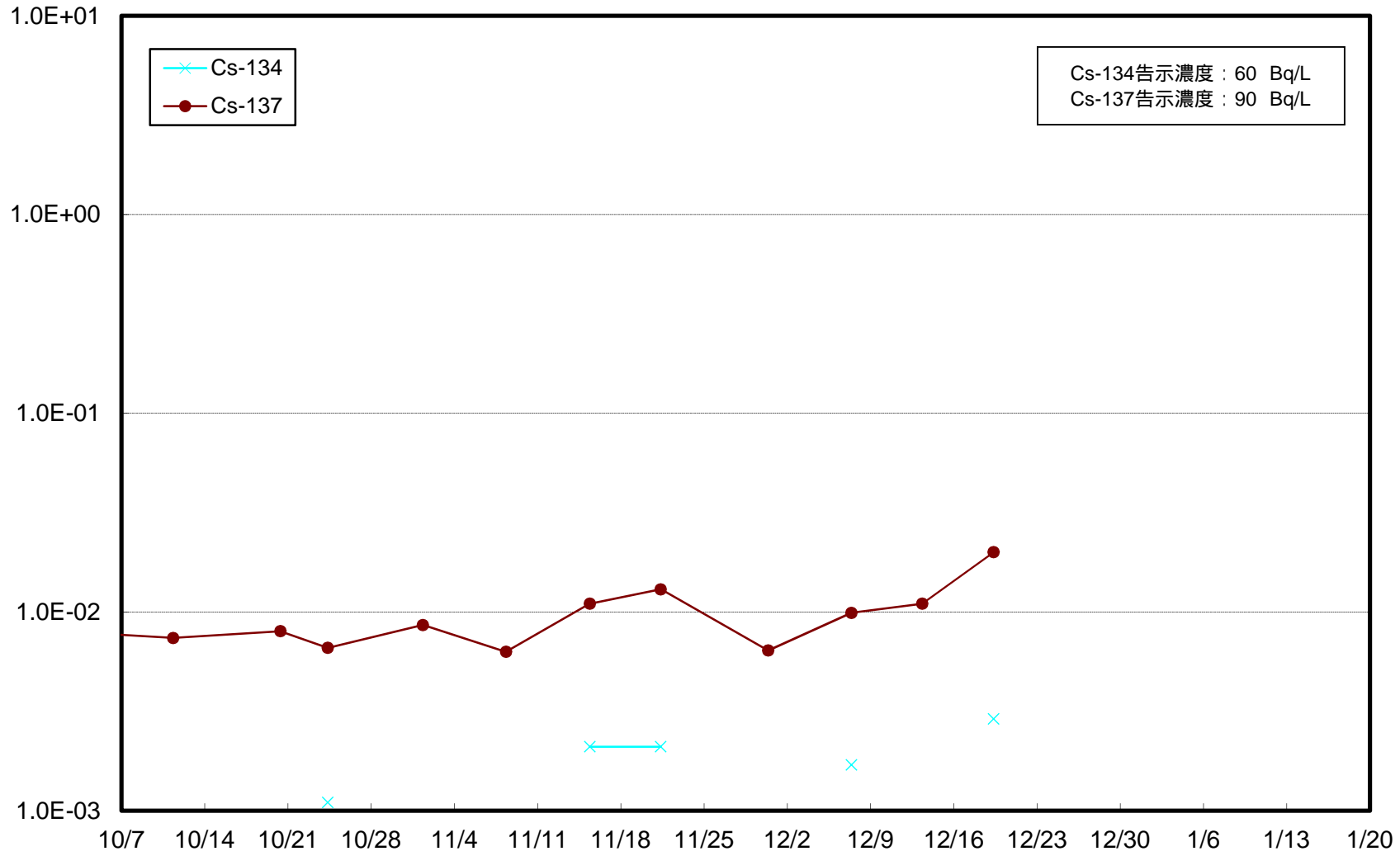
小高区沖合3km(T-14) 下層 海水放射能濃度 (Bq / L)



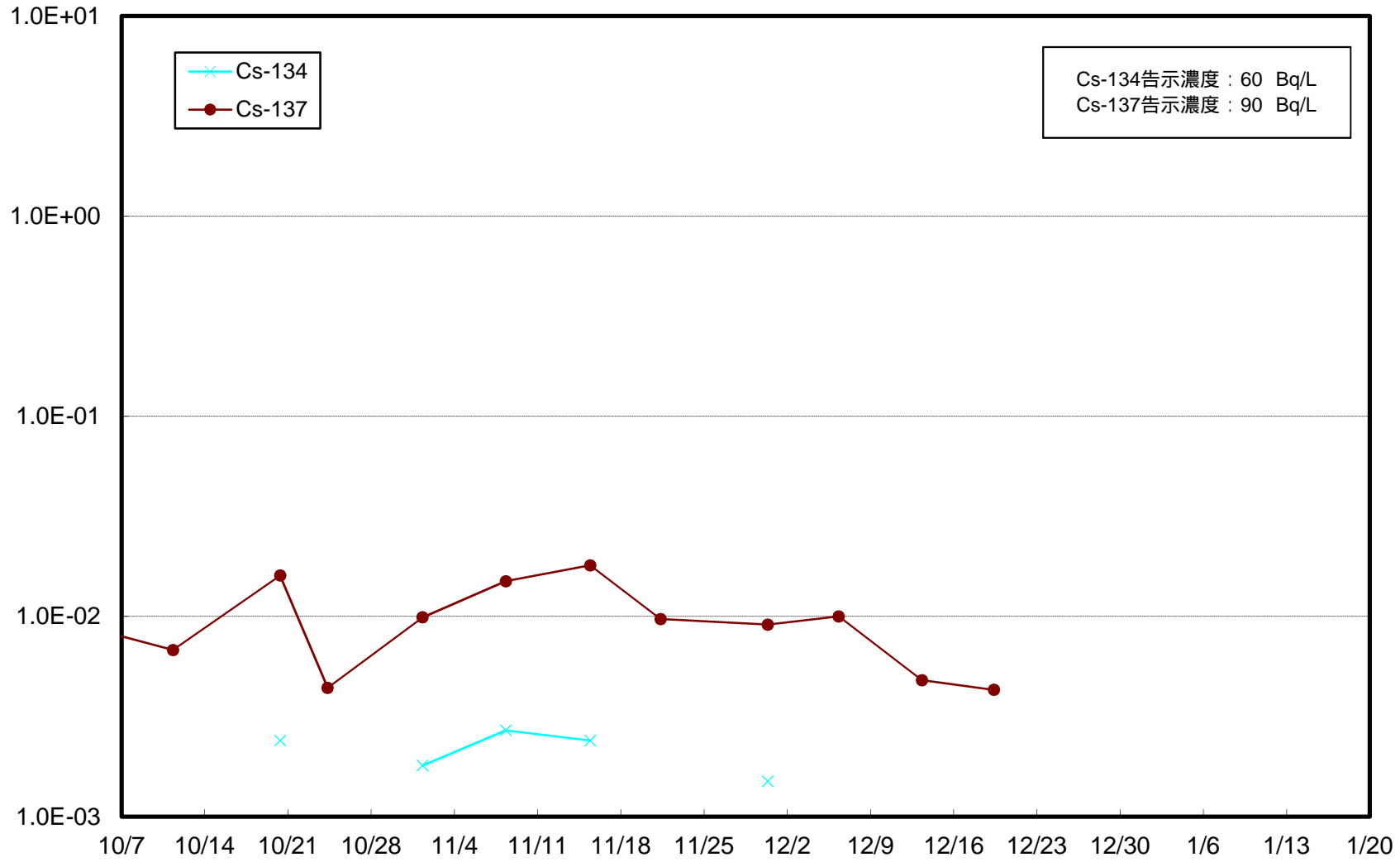
請戸川沖合3km(T-D1) 上層 海水放射能濃度 (Bq / L)



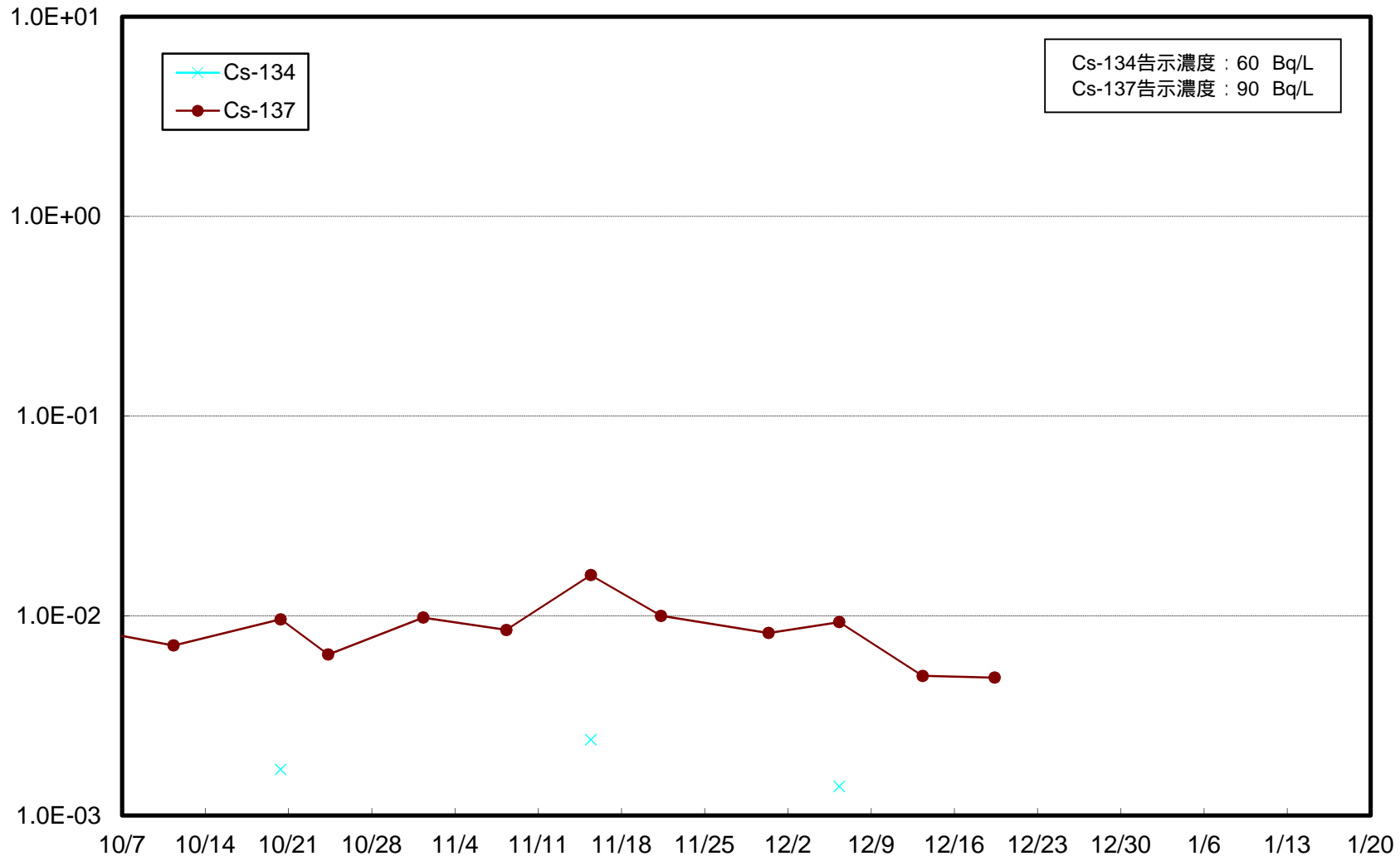
請戸川沖合3km(T-D1) 下層 海水放射能濃度 (Bq / L)



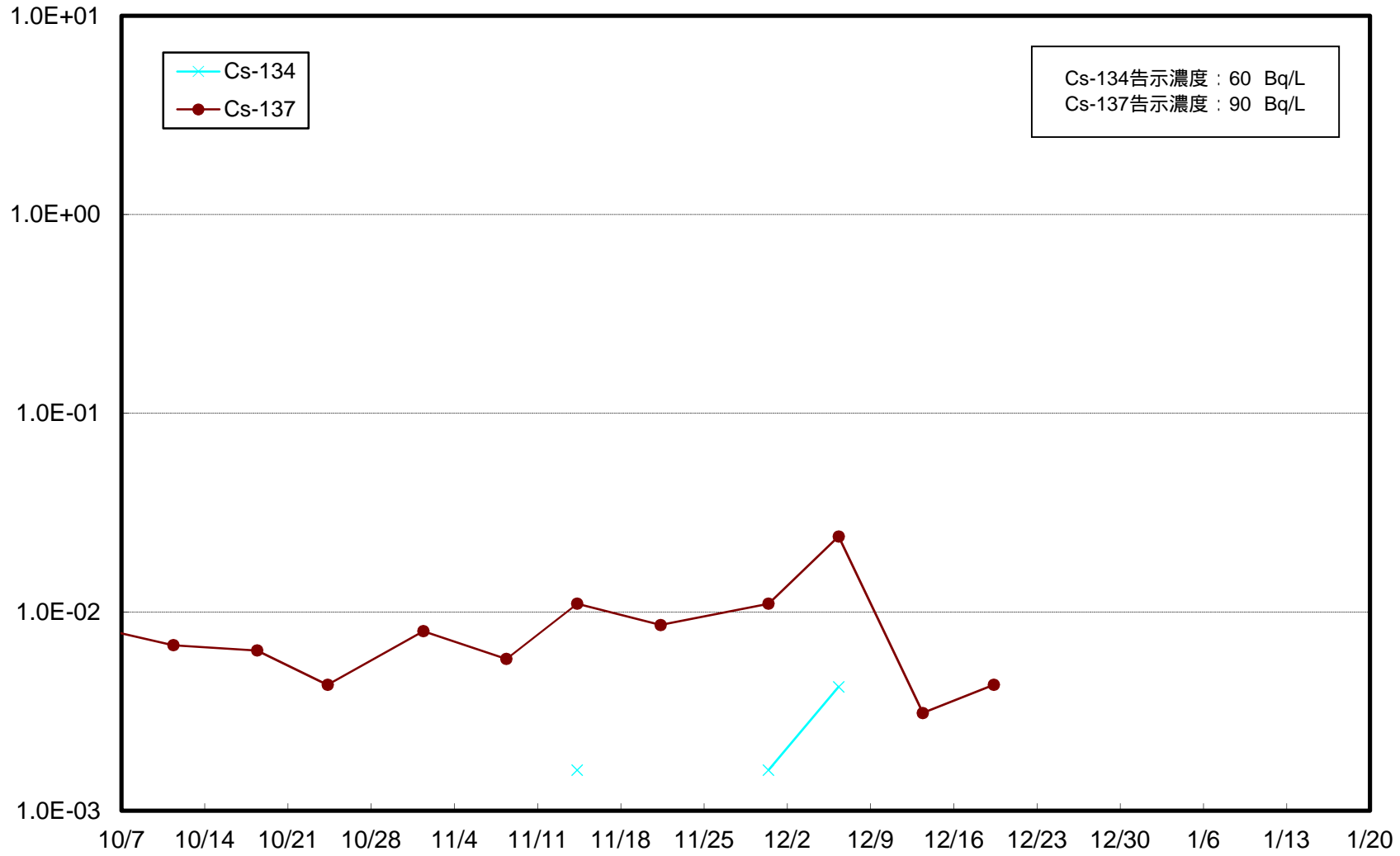
福島第一 敷地沖合3km(T-D5) 上層 海水放射能濃度 (Bq / L)



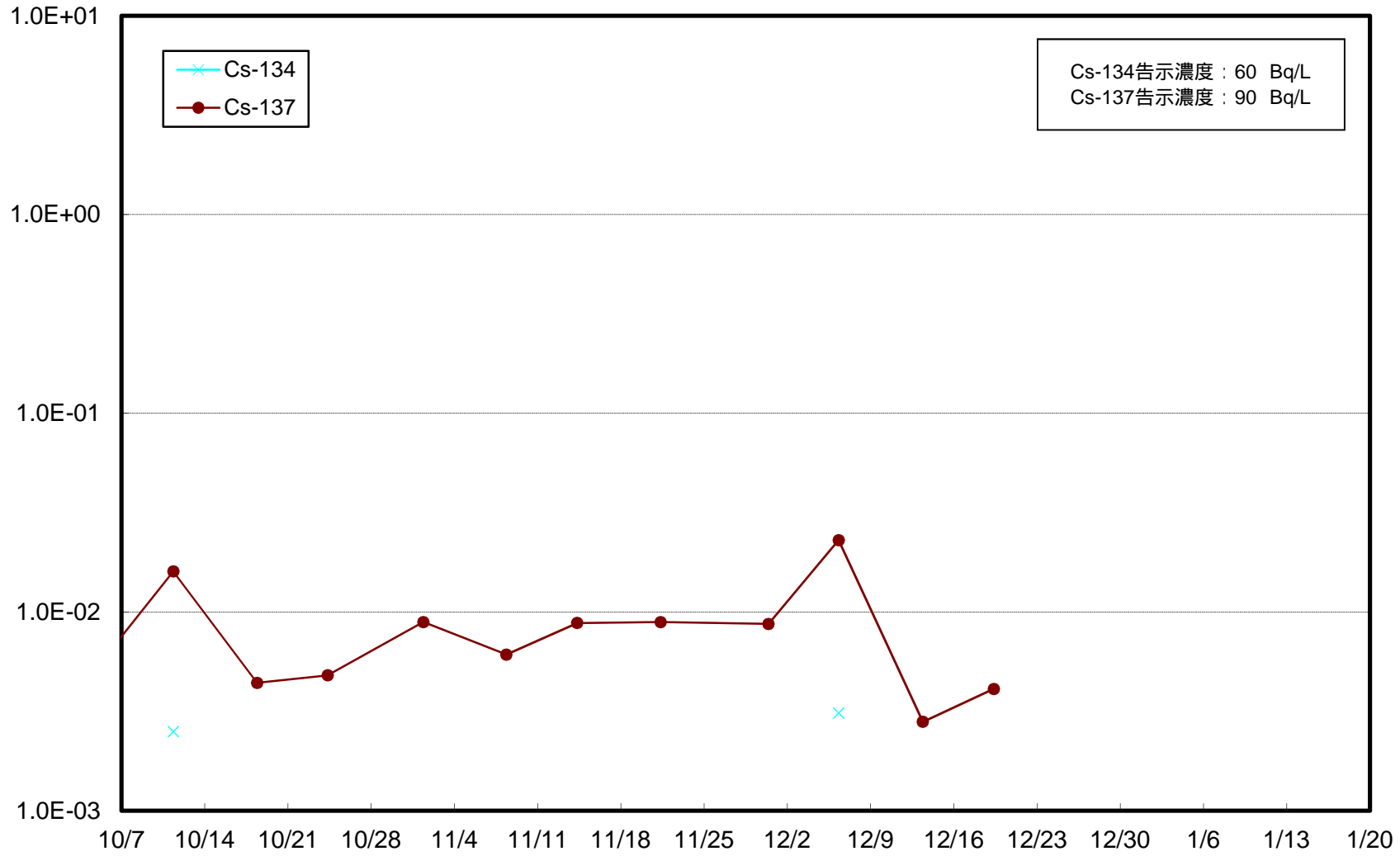
福島第一 敷地沖合3km(T-D5) 下層 海水放射能濃度 (Bq / L)



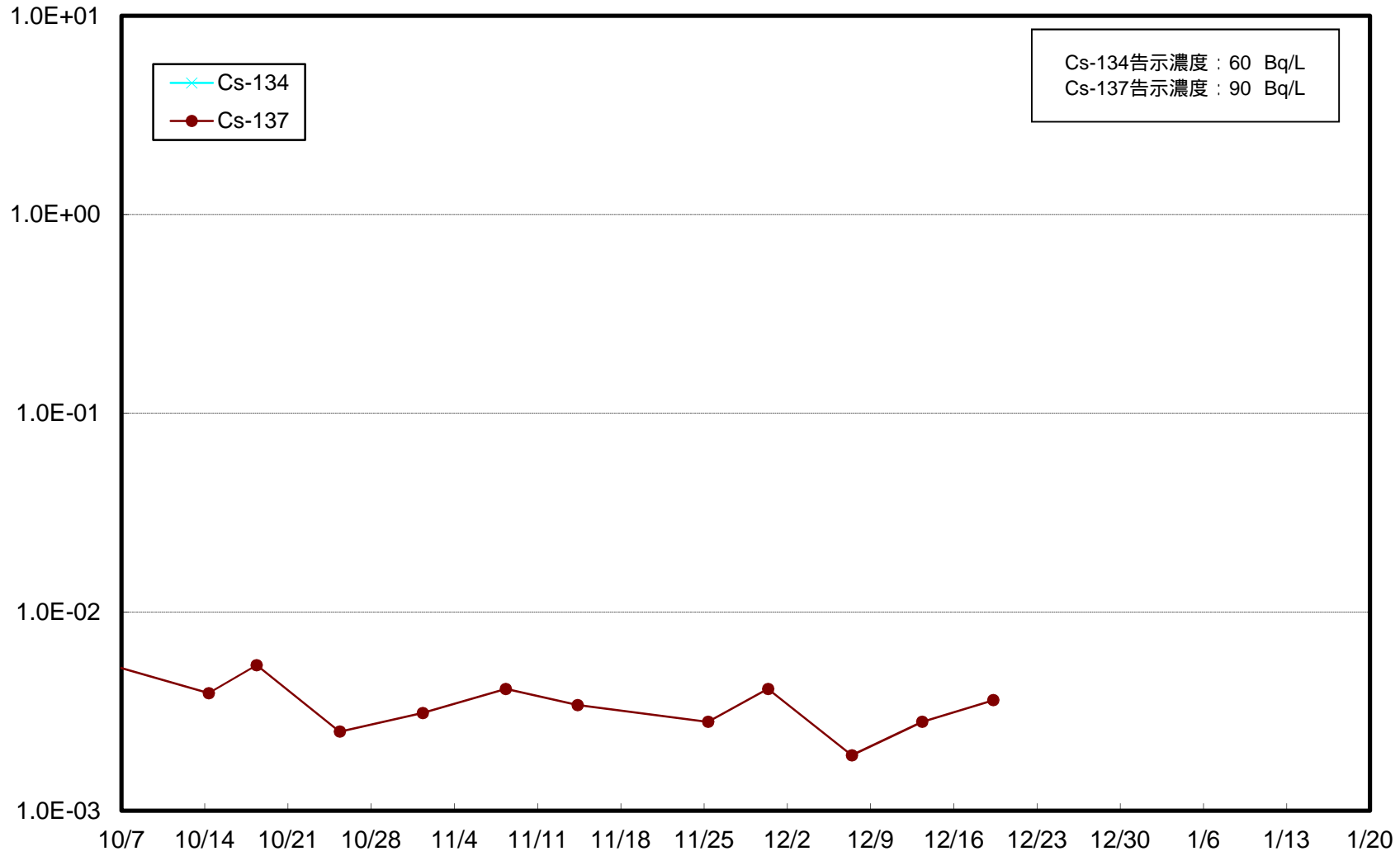
福島第二 敷地沖合3km(T-D9) 上層 海水放射能濃度 (Bq / L)



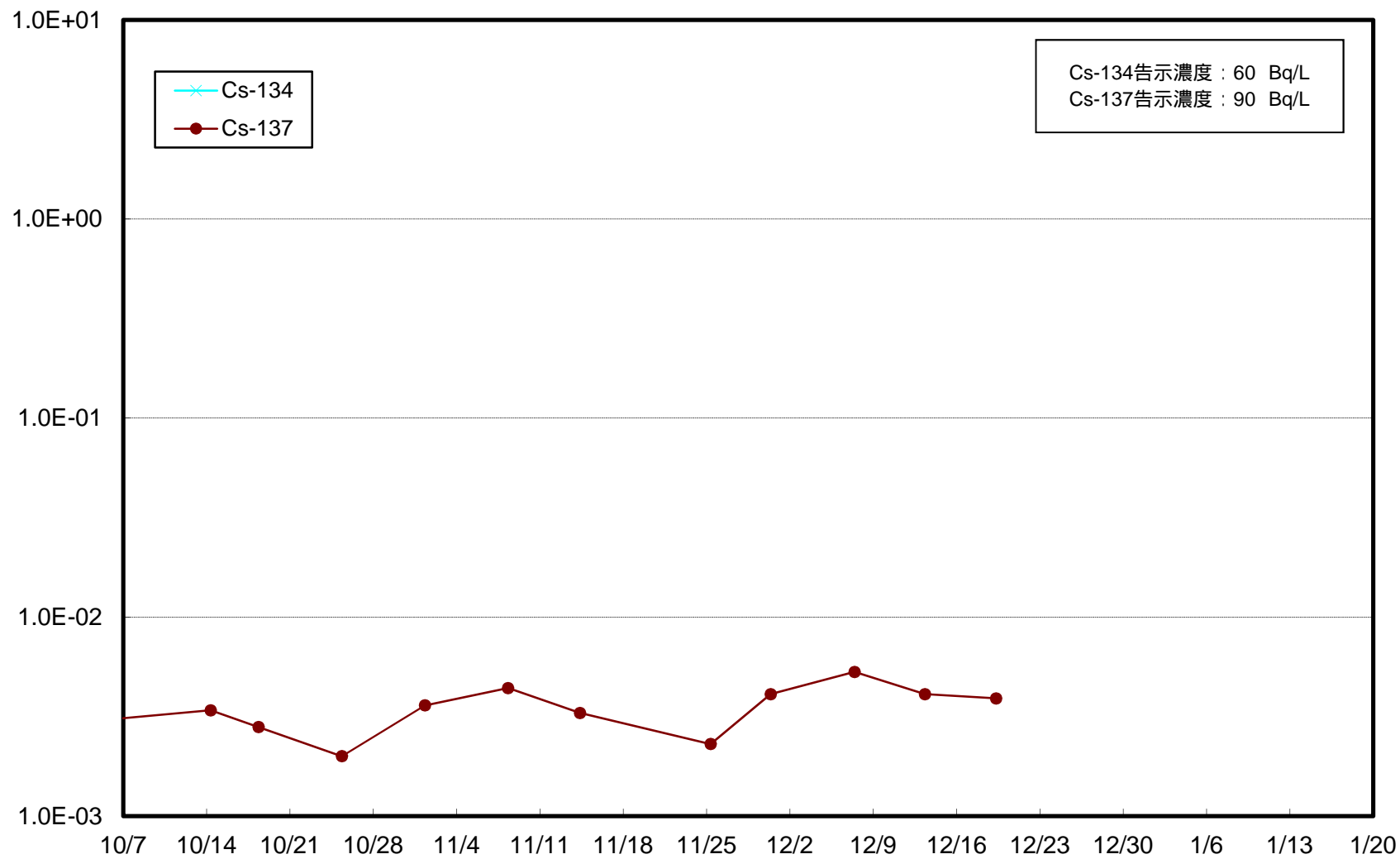
福島第二 敷地沖合3km(T-D9) 下層 海水放射能濃度 (Bq / L)



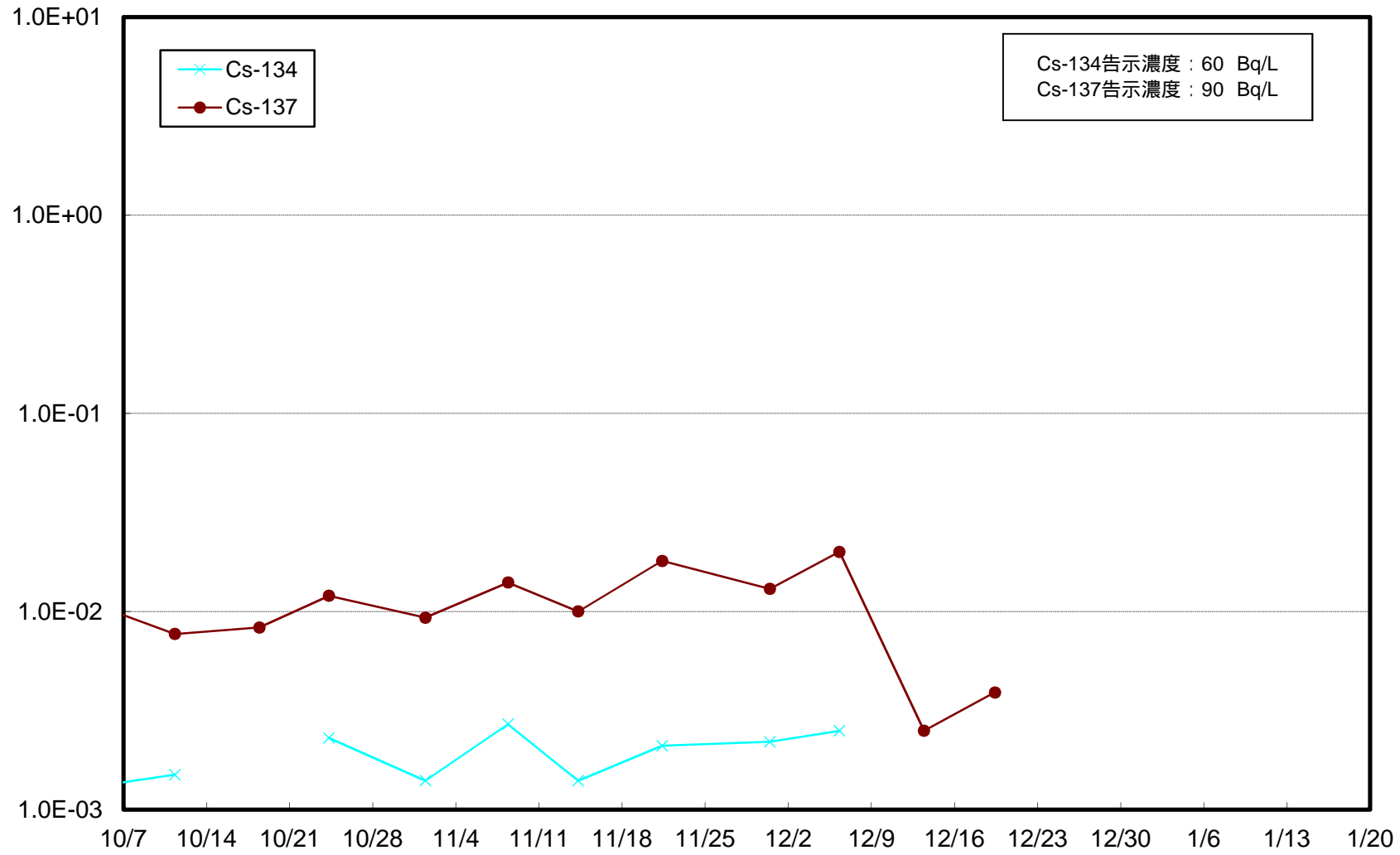
福島第一 敷地沖合15km(T-5) 上層 海水放射能濃度 (Bq / L)



福島第一 敷地沖合15km(T-5) 下層 海水放射能濃度 (Bq / L)



岩沢海岸沖合3km(T-11) 上層 海水放射能濃度 (Bq / L)



岩沢海岸沖合3km(T-11) 下層 海水放射能濃度 (Bq / L)

