

海水核種分析結果 < 沿岸 福島第一原子力発電所 >

参考値

(データ集約 : 12/22)

採取場所	福島第一 5,6号機放水口北側 (T-1) (5,6号機放水口から北側に約30m地点)	福島第一 南放水口付近 (T-2-1) (1~4号機放水口から南側に約1.3km地点) ¹				
試料採取日時	2016年12月21日 6時45分		2016年12月21日 7時15分			
検出核種 (半減期)	試料濃度 (Bq/L)	倍率 (/)	試料濃度 (Bq/L)	倍率 (/)	炉規則告示濃度限度 (Bq/L) (別表第2第六欄 周辺監視区域外の 水中の濃度限度)	
I-131 (約8日)	ND(0.61)	-	ND(0.69)	-		40
Cs-134 (約2年)	ND(0.72)	-	ND(0.66)	-		60
Cs-137 (約30年)	ND(0.66)	-	ND(0.67)	-		90

炉規則告示濃度は、「Bq/cm³」の表記を「Bq/L」に換算した値

その他の核種については評価中。

二種類以上の核種がある場合は、それぞれの濃度限度に対する倍率の総和を 1 と比較する。

NDは検出限界値未満を表し、()内に検出限界値を示す。

¹ 台風10号の影響により、試料採取地点の安全が確保できないため、1~4号機放水口から南側に約330m地点(T-2)において試料を採取。(2016年9月16日~)

海水核種分析結果 < 沖合 1/2 >

(データ集約 : 12/22)

採取場所 (地点番号)	*1 小高区沖合3km (T-14)				*2 請戸川沖合3km (T-D1)				*2 1F敷地沖合3km (T-D5)				炉規則告示濃度限度 (Bq/L) (別表第2第六欄 周辺監視区域外の 水中の濃度限度)
	上層		下層		上層		下層		上層		下層		
試料採取日時刻	2016年11月30日 9時50分		2016年11月30日 9時50分		2016年11月30日 9時20分		2016年11月30日 9時20分		2016年11月30日 8時48分		2016年11月30日 8時48分		
検出核種 (半減期)	試料濃度 (Bq/L)	倍率 (/)	試料濃度 (Bq/L)	倍率 (/)	試料濃度 (Bq/L)	倍率 (/)	試料濃度 (Bq/L)	倍率 (/)	試料濃度 (Bq/L)	倍率 (/)	試料濃度 (Bq/L)	倍率 (/)	
Cs-134 (約2年)	ND(0.0014)	-	ND(0.0014)	-	ND(0.0013)	-	ND(0.0014)	-	0.0015	0.00	ND(0.0014)	-	60
Cs-137 (約30年)	0.0044	0.00	0.0055	0.00	0.0060	0.00	0.0064	0.00	0.0091	0.00	0.0082	0.00	90

採取場所 (地点番号)	*2 2F敷地沖合3km (T-D9)				*2 1F敷地沖合15km (T-5)				*3 岩沢海岸沖合3km (T-11)				炉規則告示濃度限度 (Bq/L) (別表第2第六欄 周辺監視区域外の 水中の濃度限度)
	上層		下層		上層		下層		上層		下層		
試料採取日時刻	2016年11月30日 10時21分		2016年11月30日 10時21分		2016年11月30日 9時22分		2016年11月30日 9時22分		2016年11月30日 10時50分		2016年11月30日 10時50分		
検出核種 (半減期)	試料濃度 (Bq/L)	倍率 (/)	試料濃度 (Bq/L)	倍率 (/)	試料濃度 (Bq/L)	倍率 (/)	試料濃度 (Bq/L)	倍率 (/)	試料濃度 (Bq/L)	倍率 (/)	試料濃度 (Bq/L)	倍率 (/)	
Cs-134 (約2年)	0.0016	0.00	ND(0.0014)	-	ND(0.0014)	-	ND(0.0014)	-	0.0022	0.00	0.0015	0.00	60
Cs-137 (約30年)	0.011	0.00	0.0087	0.00	0.0041	0.00	0.0041	0.00	0.013	0.00	0.013	0.00	90

炉規則告示濃度は、「Bq/cm³」の表記を「Bq/L」に換算した値

二種類以上の核種がある場合は、それぞれの濃度限度に対する倍率の総和を1と比較する。

NDは検出限界値未満を表し、()内に検出限界値を示す。

詳細分析(リンモリブデン酸アンモニウム吸着捕集法)による分析結果を記載。(2012年5月14日公表分より)

分析機関: *1 東北緑化環境保全(株)、*2 東京パワーテクノロジー(株)、*3 (株)環境総合テクノス

海水核種分析結果 < 沖合 2/2 >

(データ集約 : 12/22)

採取場所 (地点番号)	新田川沖合1km (T-13-1)				相馬沖合3km (T-22)				鹿島沖合5km (T-MA)				炉規則告示濃度限度 (Bq/L) (別表第2第六欄 周辺監視区域外の 水中の濃度限度)
	上層		下層		上層		下層		上層		下層		
試料採取日時刻	2016年11月29日 6時27分		2016年11月29日 6時27分		2016年11月29日 5時29分		2016年11月29日 5時29分		2016年11月29日 5時56分		2016年11月29日 5時56分		
検出核種 (半減期)	試料濃度 (Bq/L)	倍率 (/)	試料濃度 (Bq/L)	倍率 (/)	試料濃度 (Bq/L)	倍率 (/)	試料濃度 (Bq/L)	倍率 (/)	試料濃度 (Bq/L)	倍率 (/)	試料濃度 (Bq/L)	倍率 (/)	
Cs-134 (約2年)	ND(0.0015)	-	ND(0.0014)	-	ND(0.0015)	-	ND(0.0015)	-	ND(0.0015)	-	ND(0.0015)	-	60
Cs-137 (約30年)	0.0065	0.00	0.0060	0.00	0.0048	0.00	0.0059	0.00	0.0041	0.00	0.0046	0.00	90

採取場所 (地点番号)	新田川沖合1km (T-13-1)				相馬沖合3km (T-22)				鹿島沖合5km (T-MA)				炉規則告示濃度限度 (Bq/L) (別表第2第六欄 周辺監視区域外の 水中の濃度限度)
	上層		下層		上層		下層		上層		下層		
試料採取日時刻													
検出核種 (半減期)	試料濃度 (Bq/L)	倍率 (/)	試料濃度 (Bq/L)	倍率 (/)	試料濃度 (Bq/L)	倍率 (/)	試料濃度 (Bq/L)	倍率 (/)	試料濃度 (Bq/L)	倍率 (/)	試料濃度 (Bq/L)	倍率 (/)	
Cs-134 (約2年)													60
Cs-137 (約30年)													90

炉規則告示濃度は、「Bq/cm³」の表記を「Bq/L」に換算した値

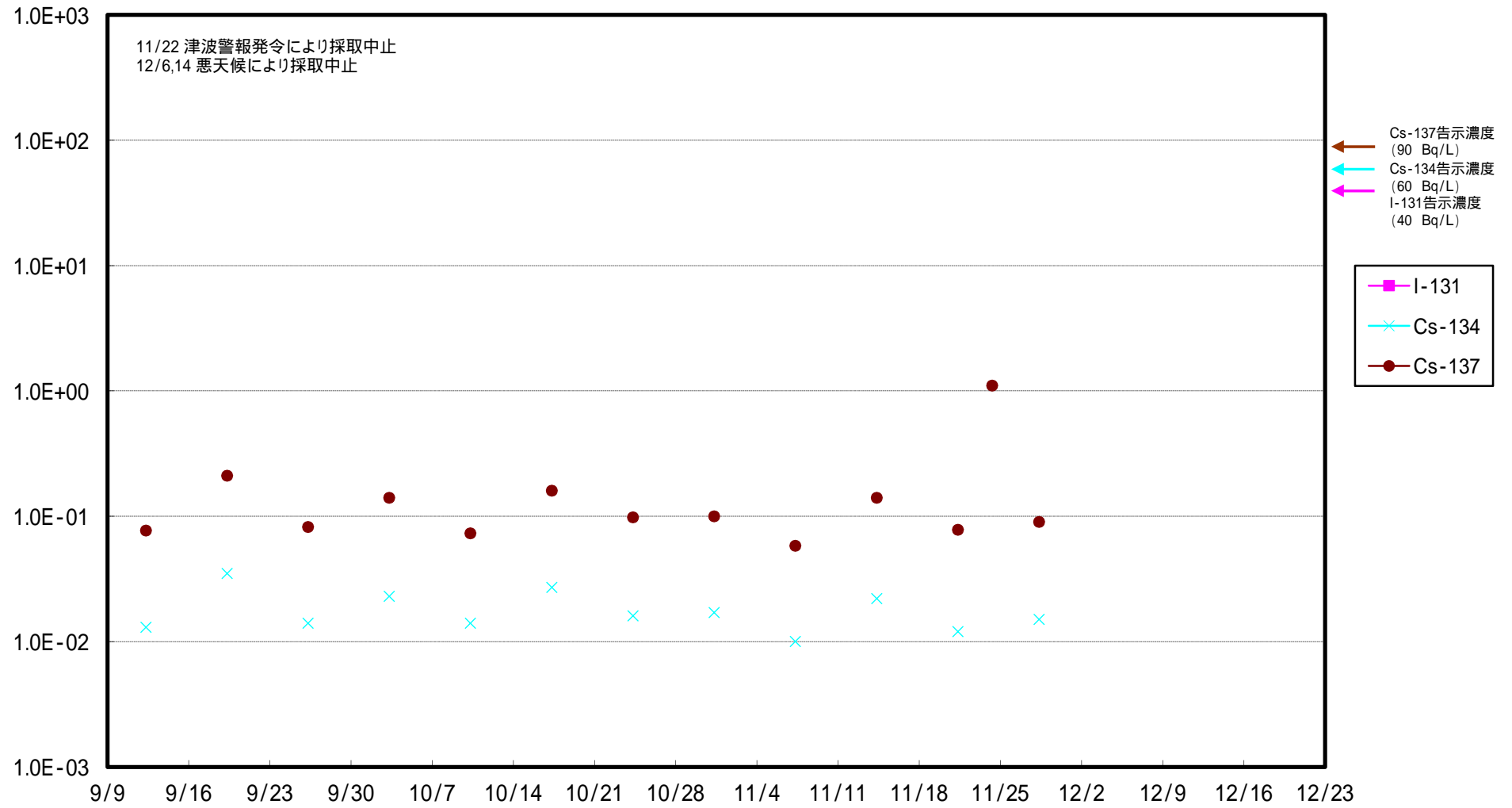
二種類以上の核種がある場合は、それぞれの濃度限度に対する倍率の総和を1と比較する。

NDは検出限界値未満を表し、()内に検出限界値を示す。

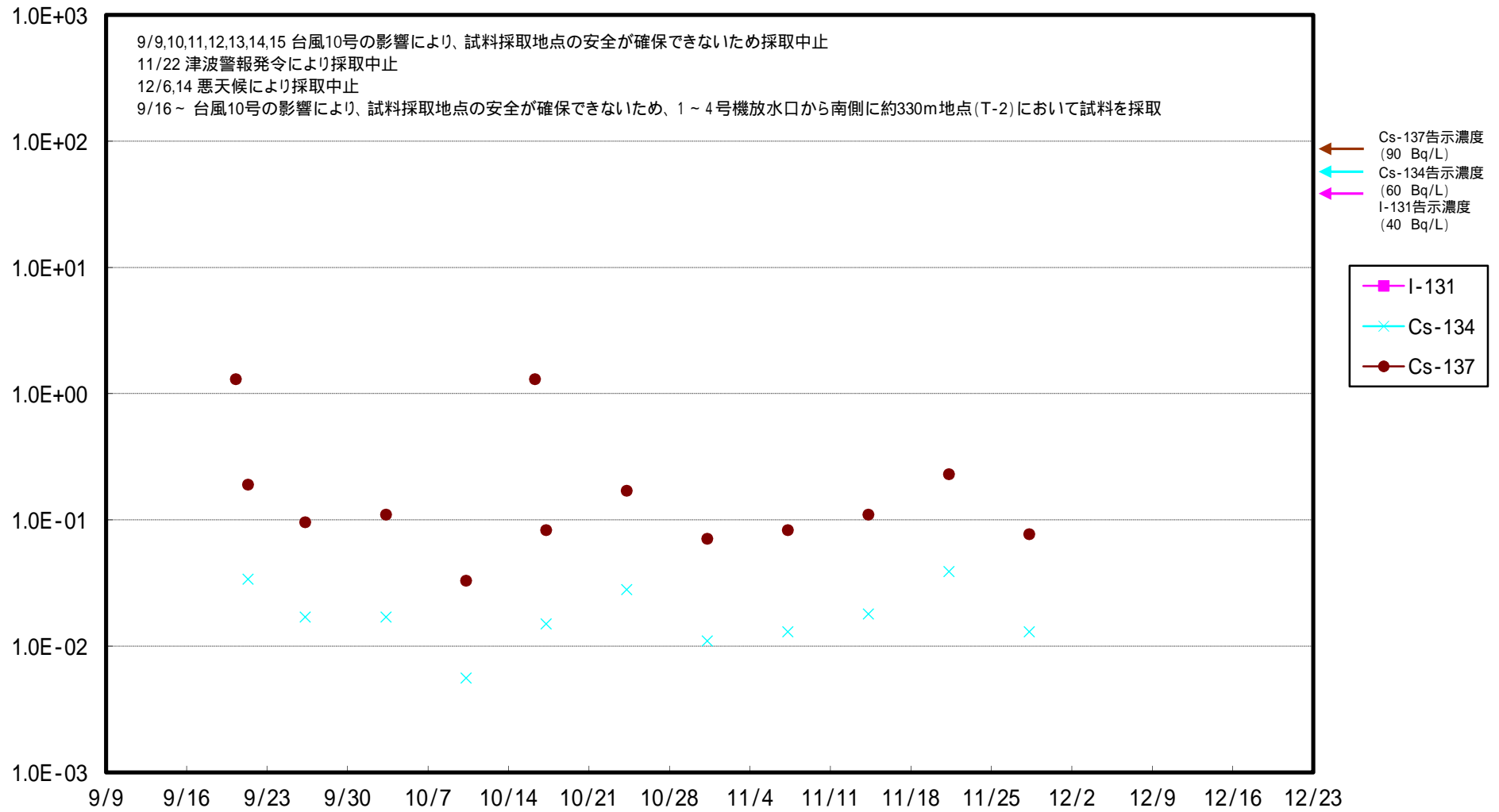
詳細分析(リンモリブデン酸アンモニウム吸着捕集法)による分析結果を記載。(2012年5月14日公表分より)

分析機関: 東北緑化環境保全(株)

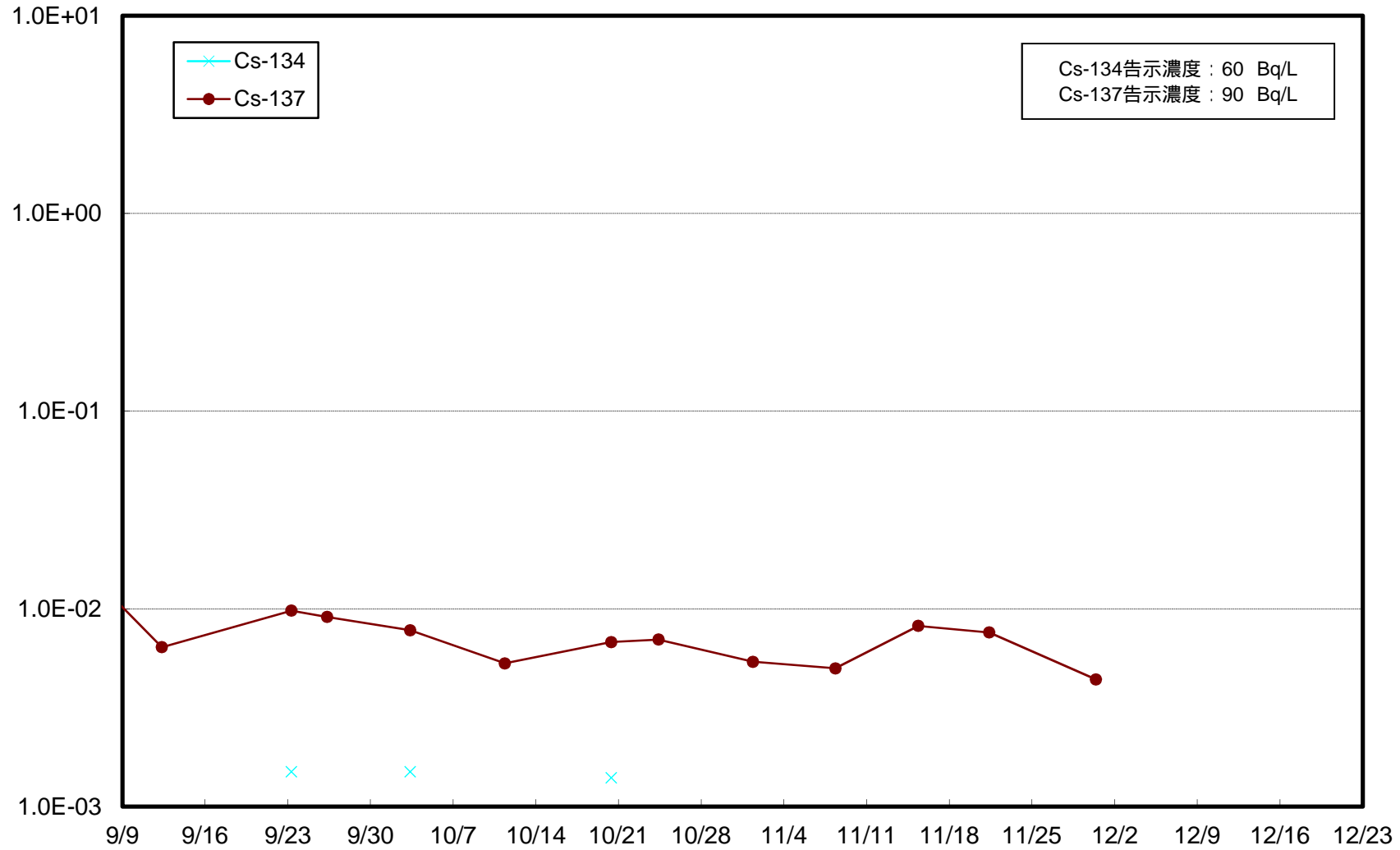
福島第一 5,6号機放水口北側(T-1) 海水放射能濃度 (Bq / L)



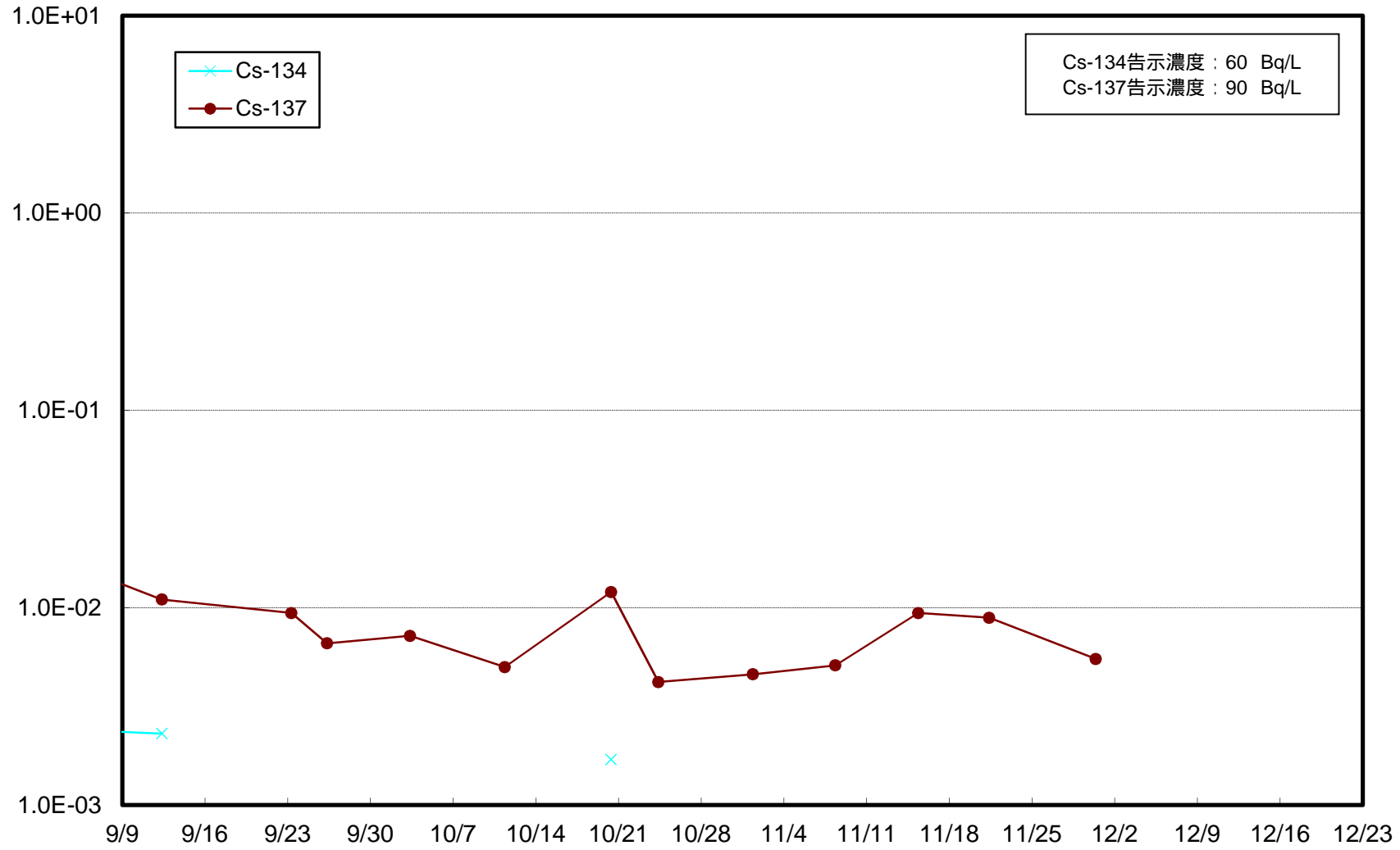
福島第一 南放水口付近(T-2-1) 海水放射能濃度 (Bq / L)



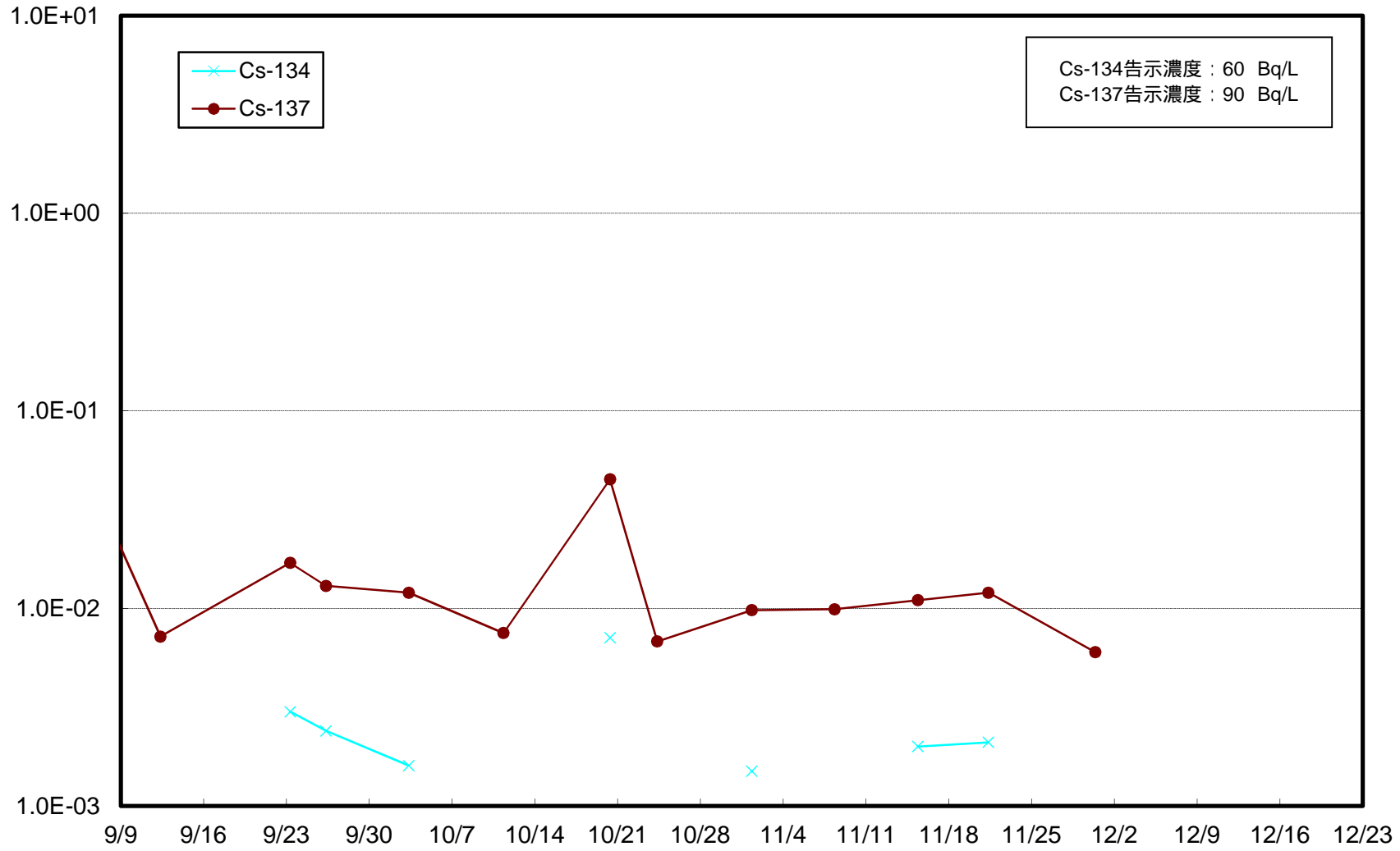
小高区沖合3km(T-14) 上層 海水放射能濃度 (Bq / L)



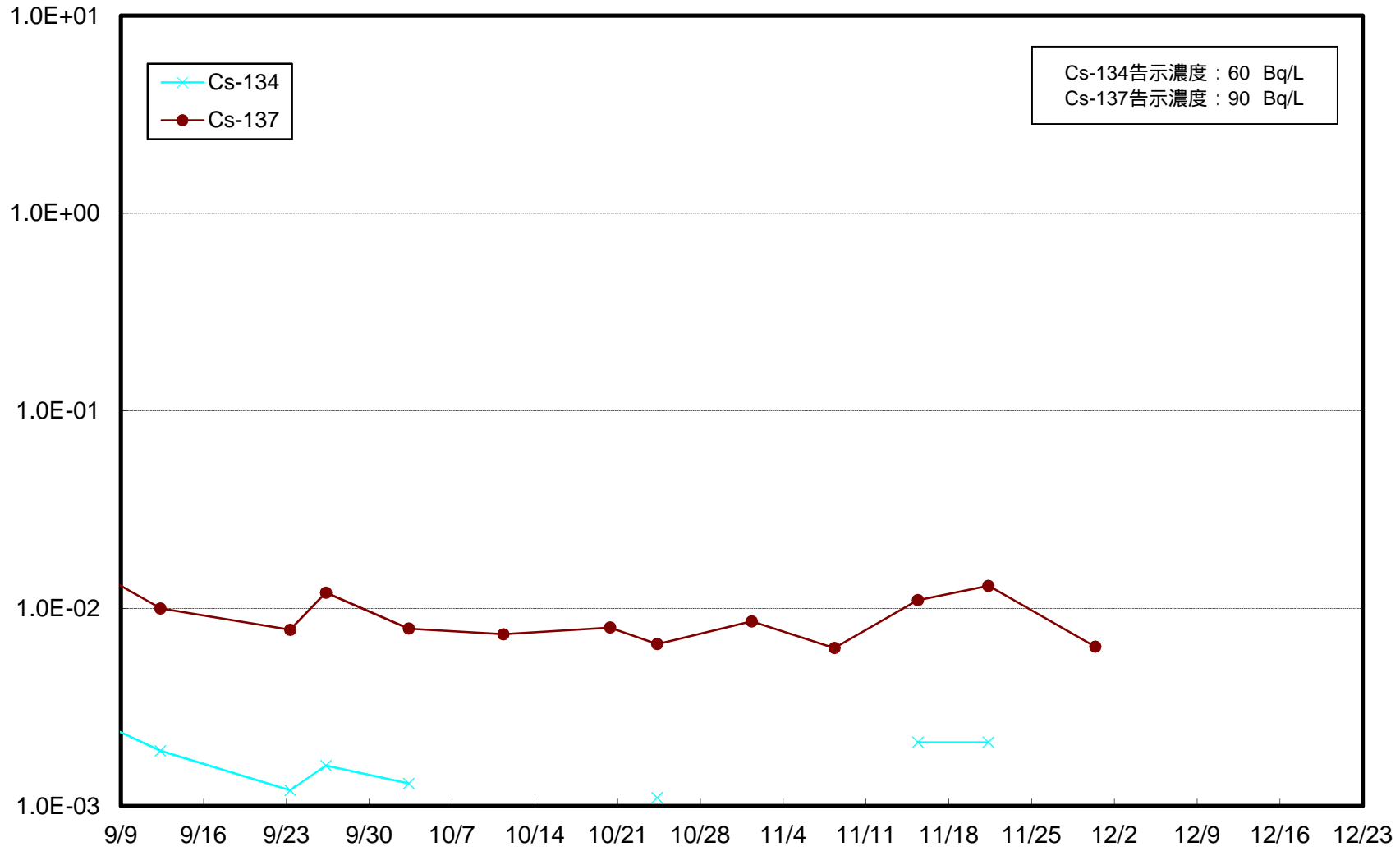
小高区沖合3km(T-14) 下層 海水放射能濃度 (Bq / L)



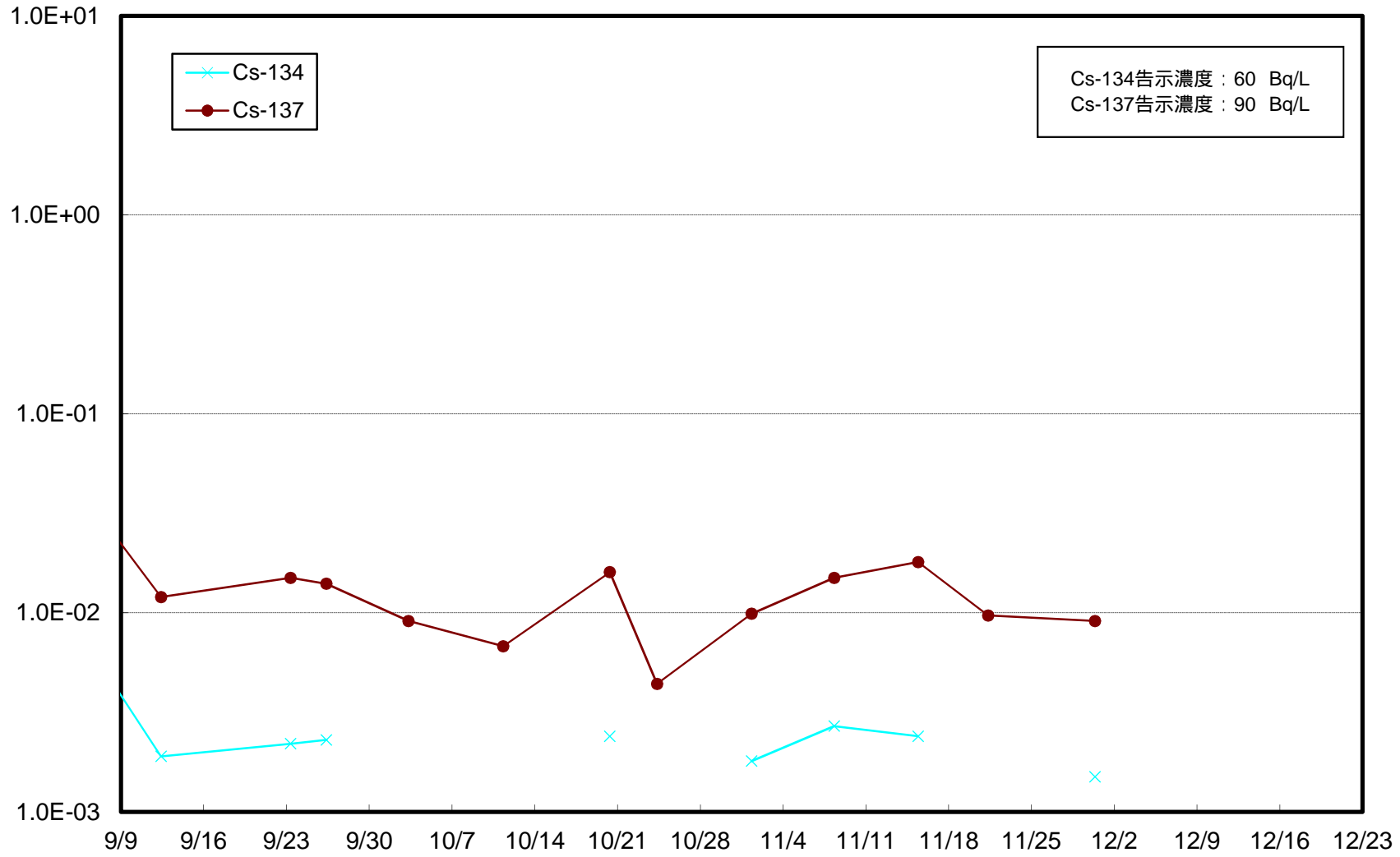
請戸川沖合3km(T-D1) 上層 海水放射能濃度 (Bq / L)



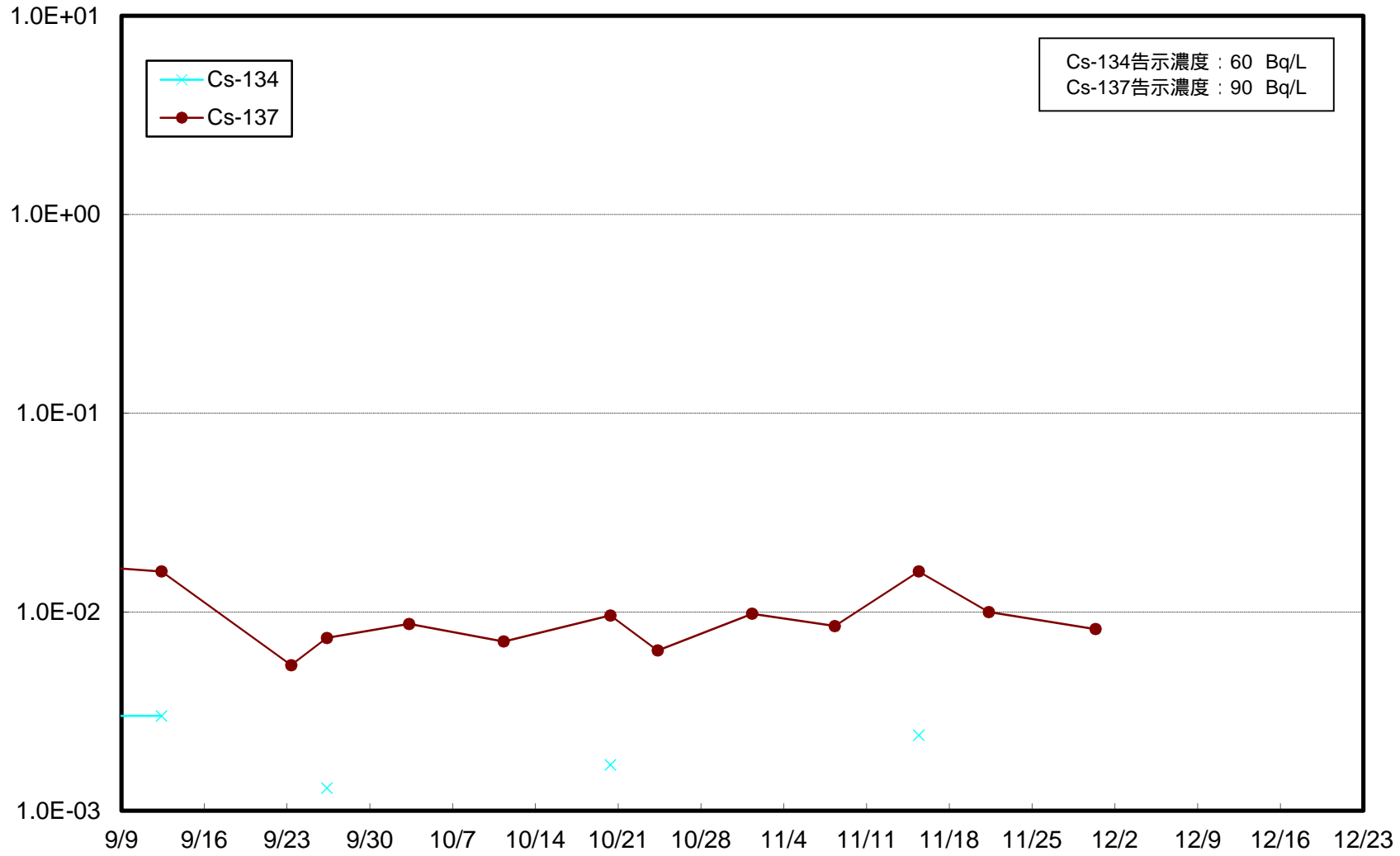
請戸川沖合3km(T-D1) 下層 海水放射能濃度 (Bq / L)



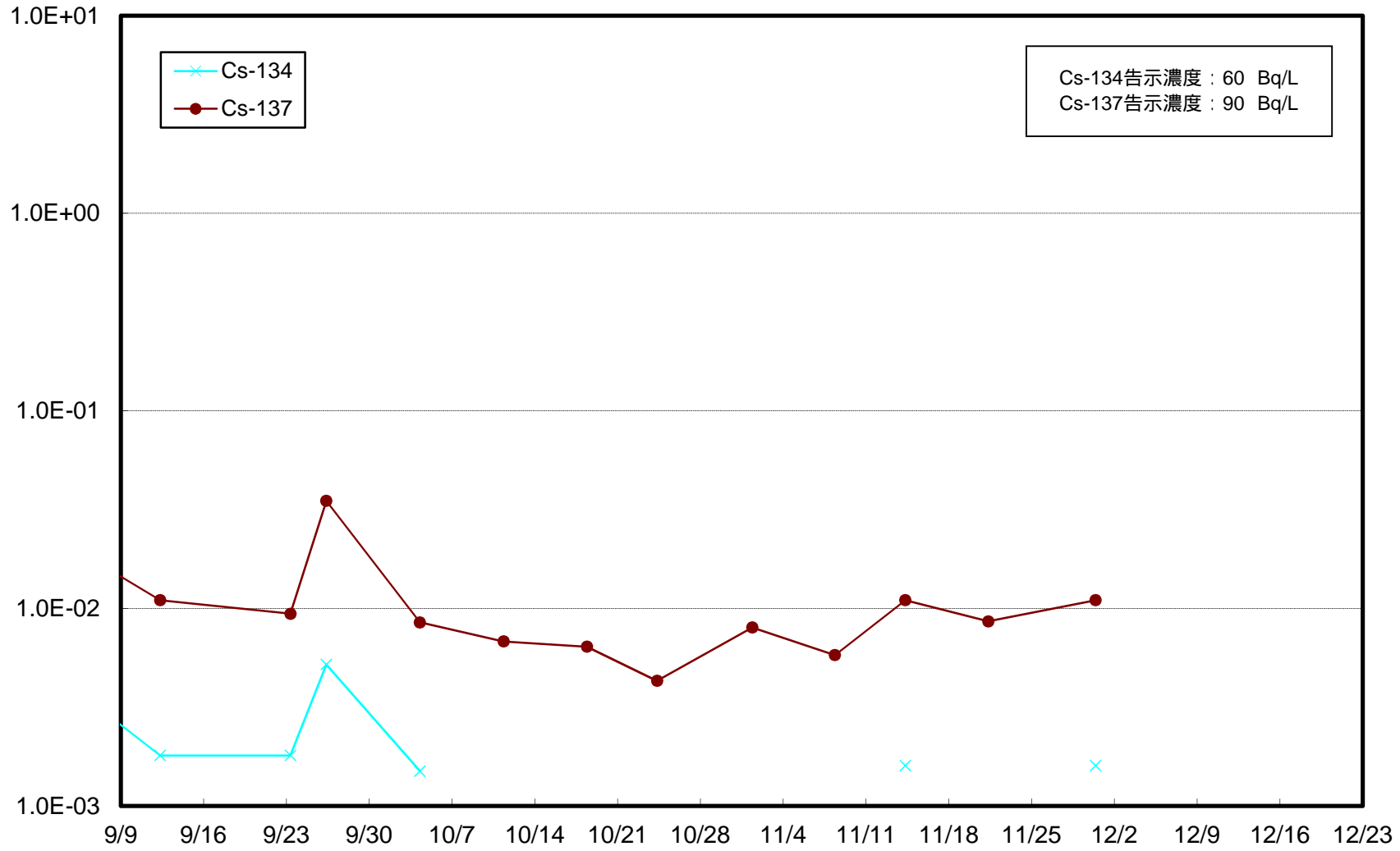
福島第一 敷地沖合3km(T-D5) 上層 海水放射能濃度 (Bq / L)



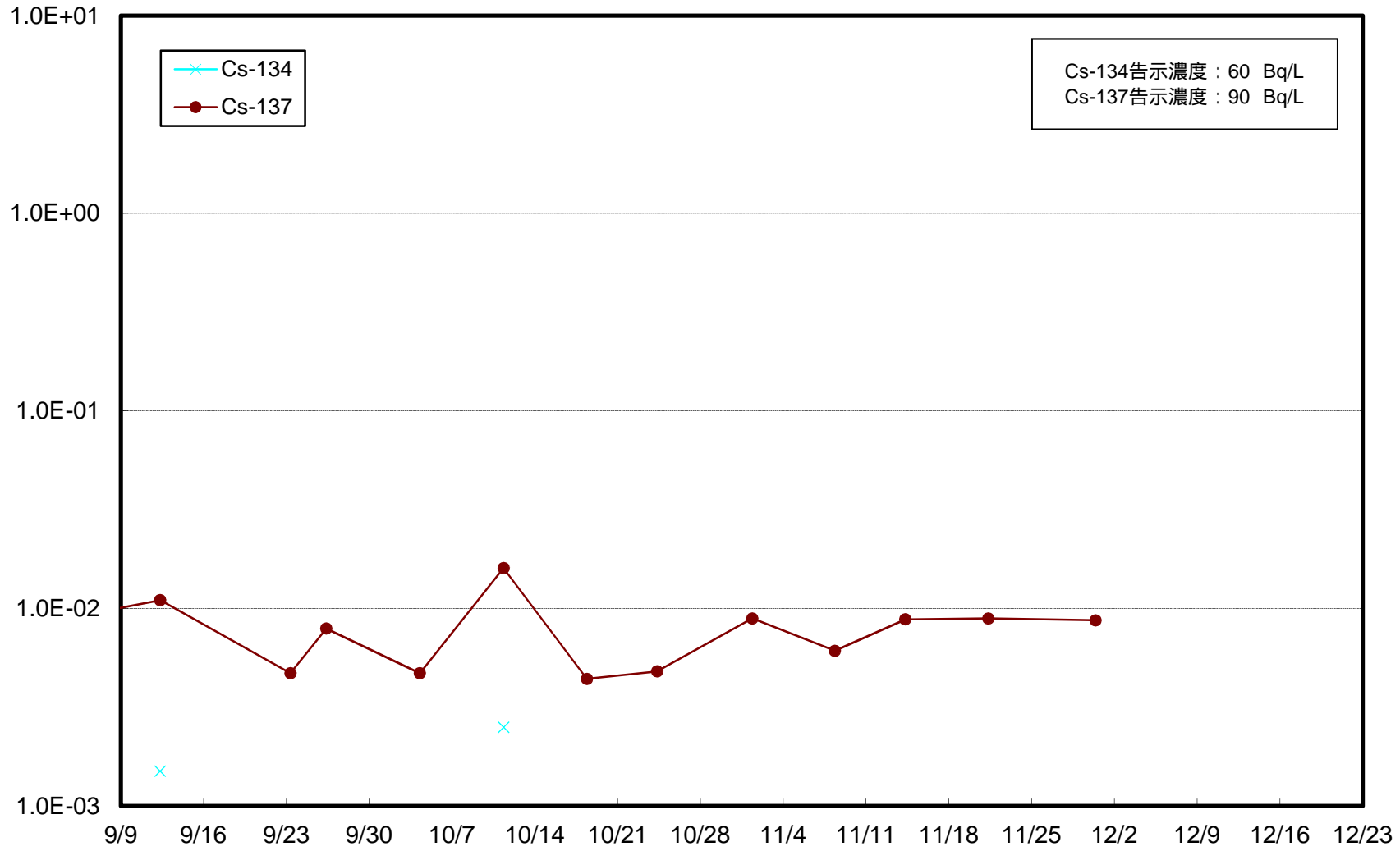
福島第一 敷地沖合3km(T-D5) 下層 海水放射能濃度 (Bq / L)



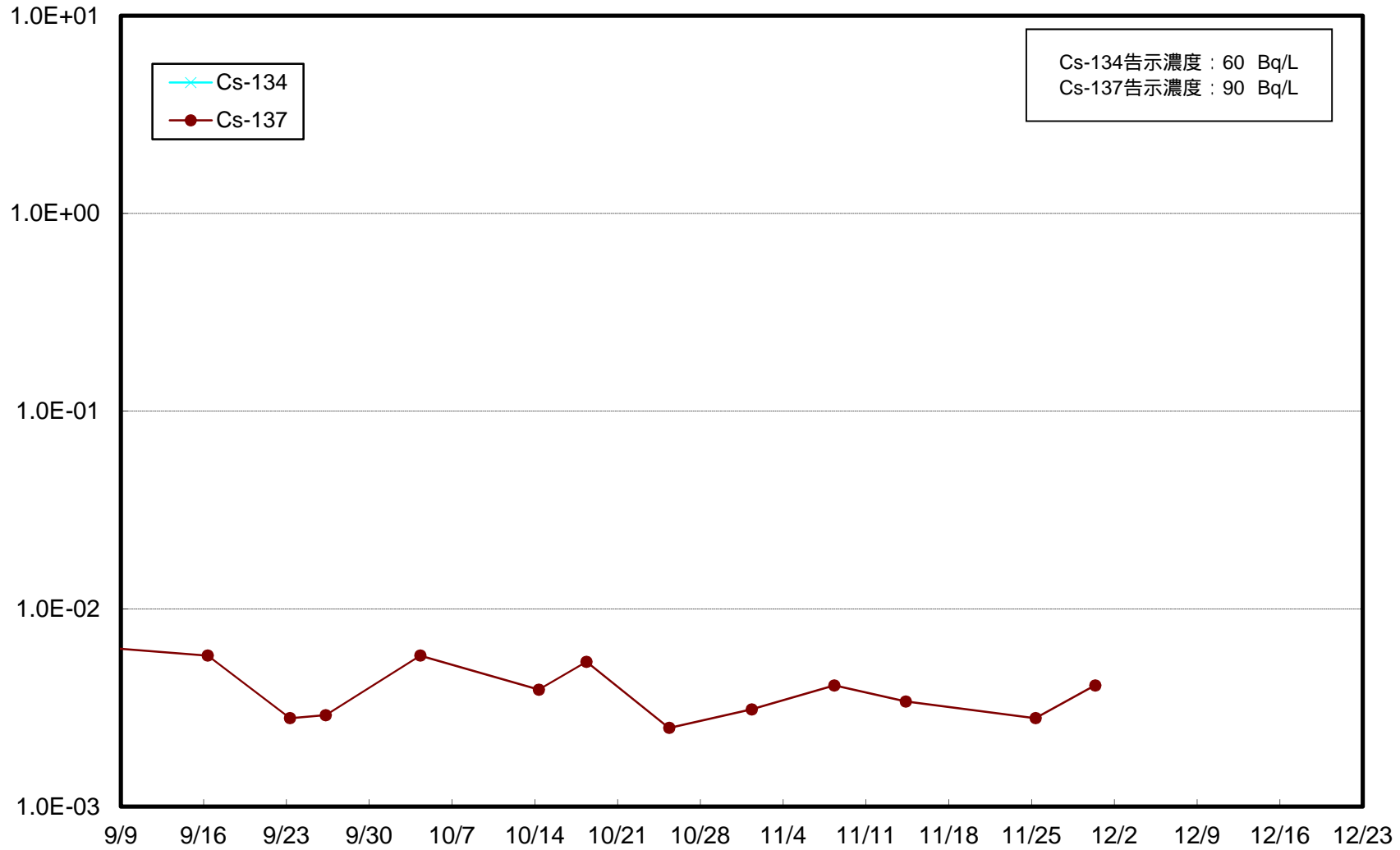
福島第二 敷地沖合3km(T-D9) 上層 海水放射能濃度 (Bq / L)



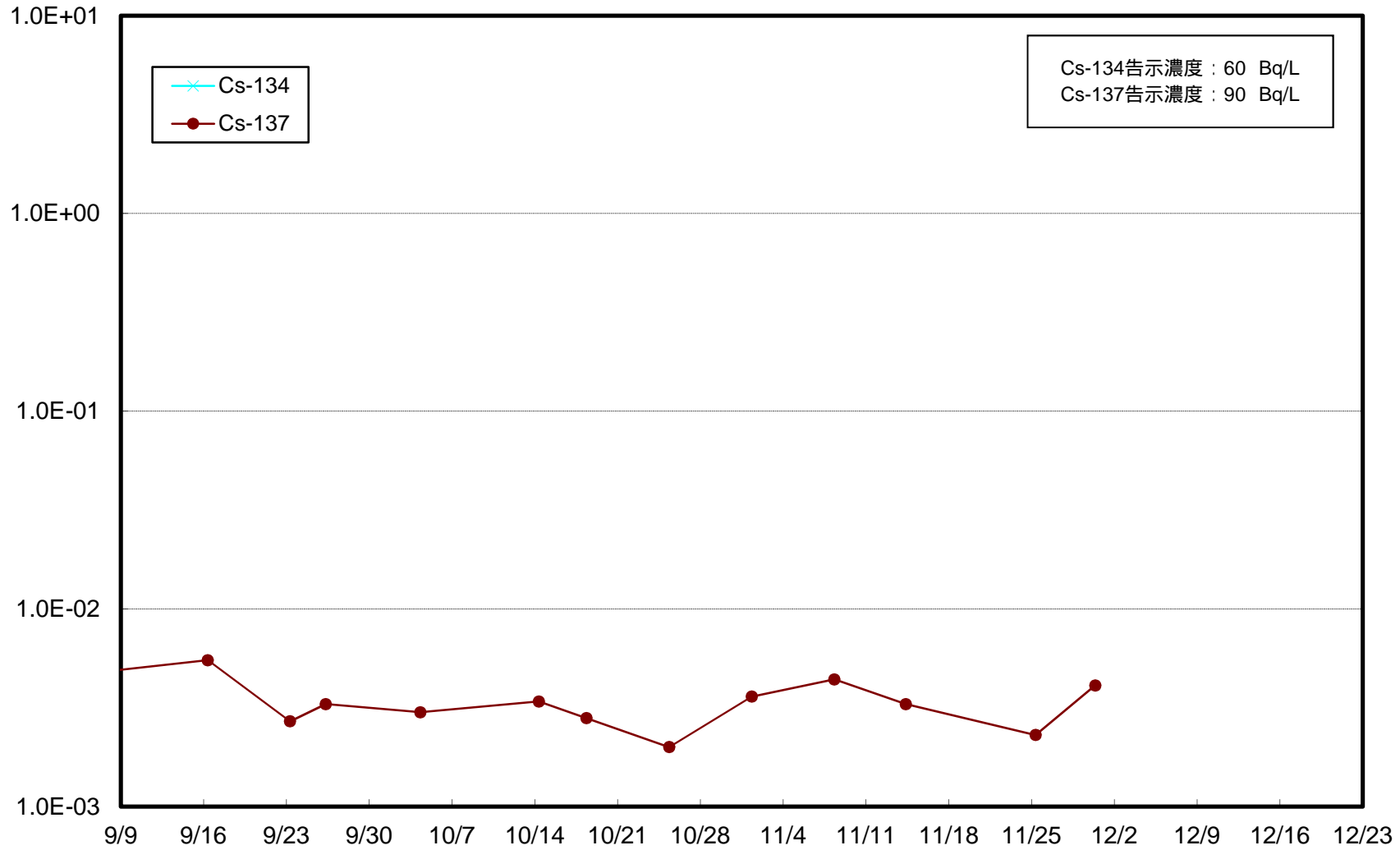
福島第二 敷地沖合3km(T-D9) 下層 海水放射能濃度 (Bq / L)



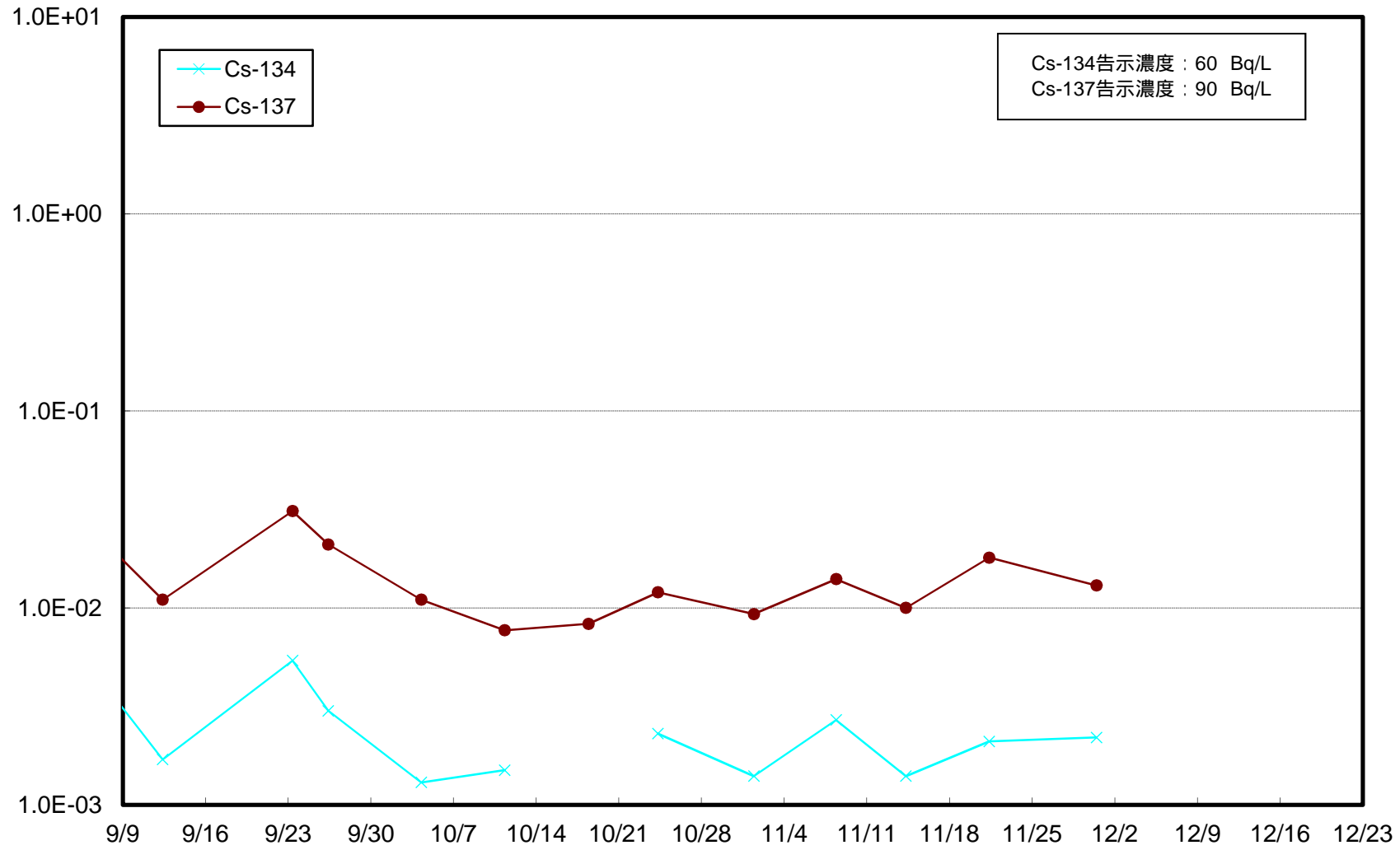
福島第一 敷地沖合15km(T-5) 上層 海水放射能濃度 (Bq / L)



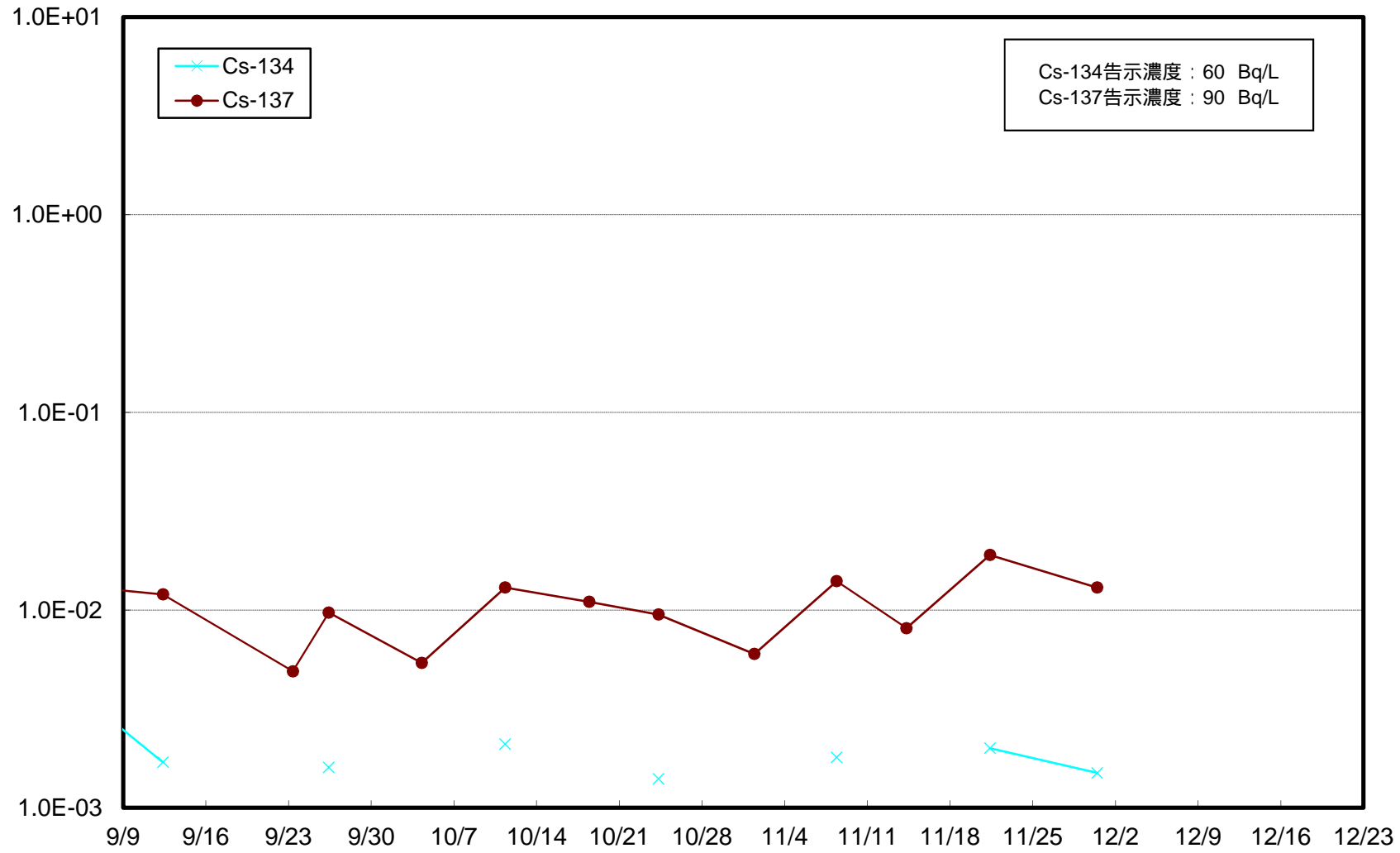
福島第一 敷地沖合15km(T-5) 下層 海水放射能濃度 (Bq / L)



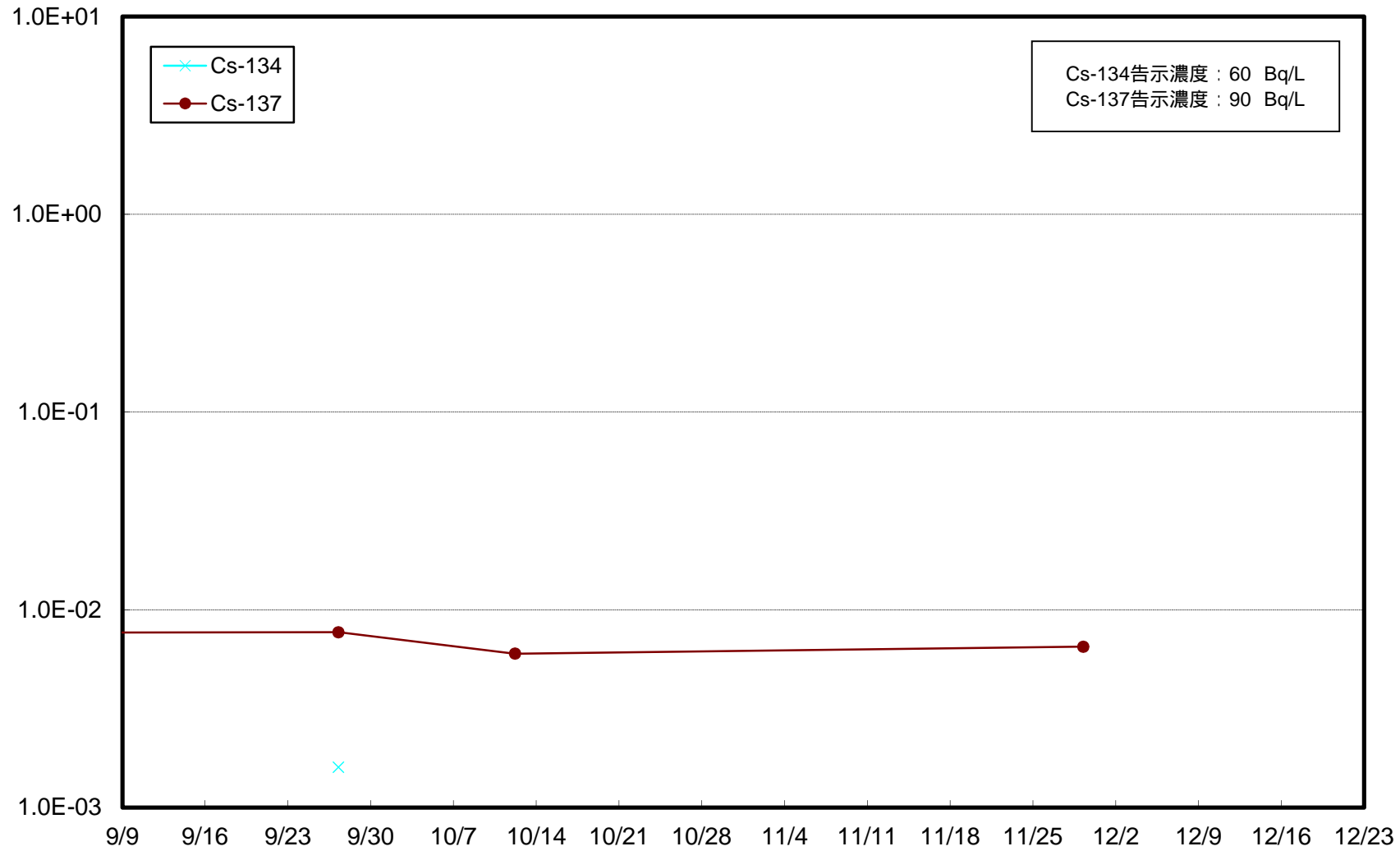
岩沢海岸沖合3km(T-11) 上層 海水放射能濃度 (Bq / L)



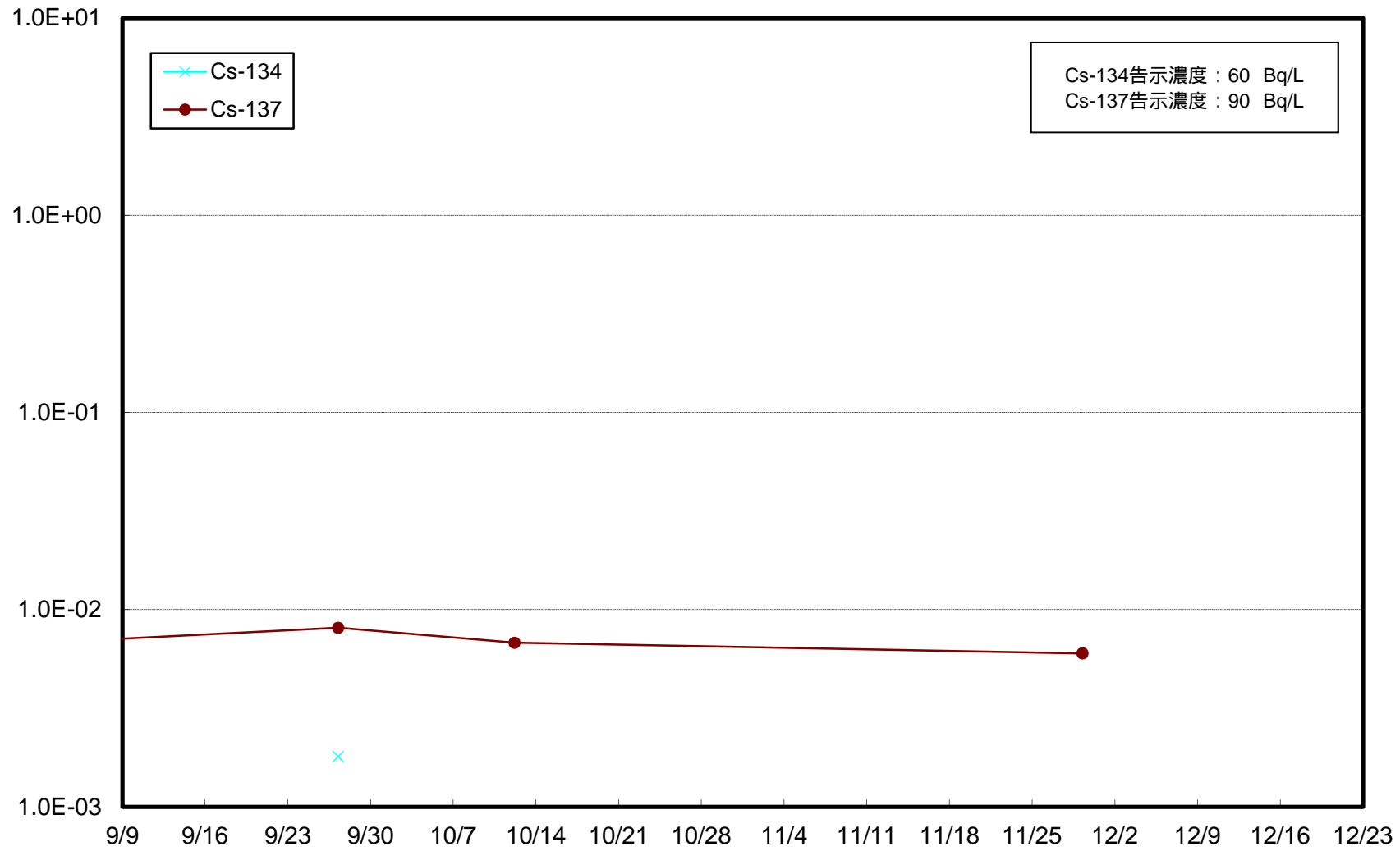
岩沢海岸沖合3km(T-11) 下層 海水放射能濃度 (Bq / L)



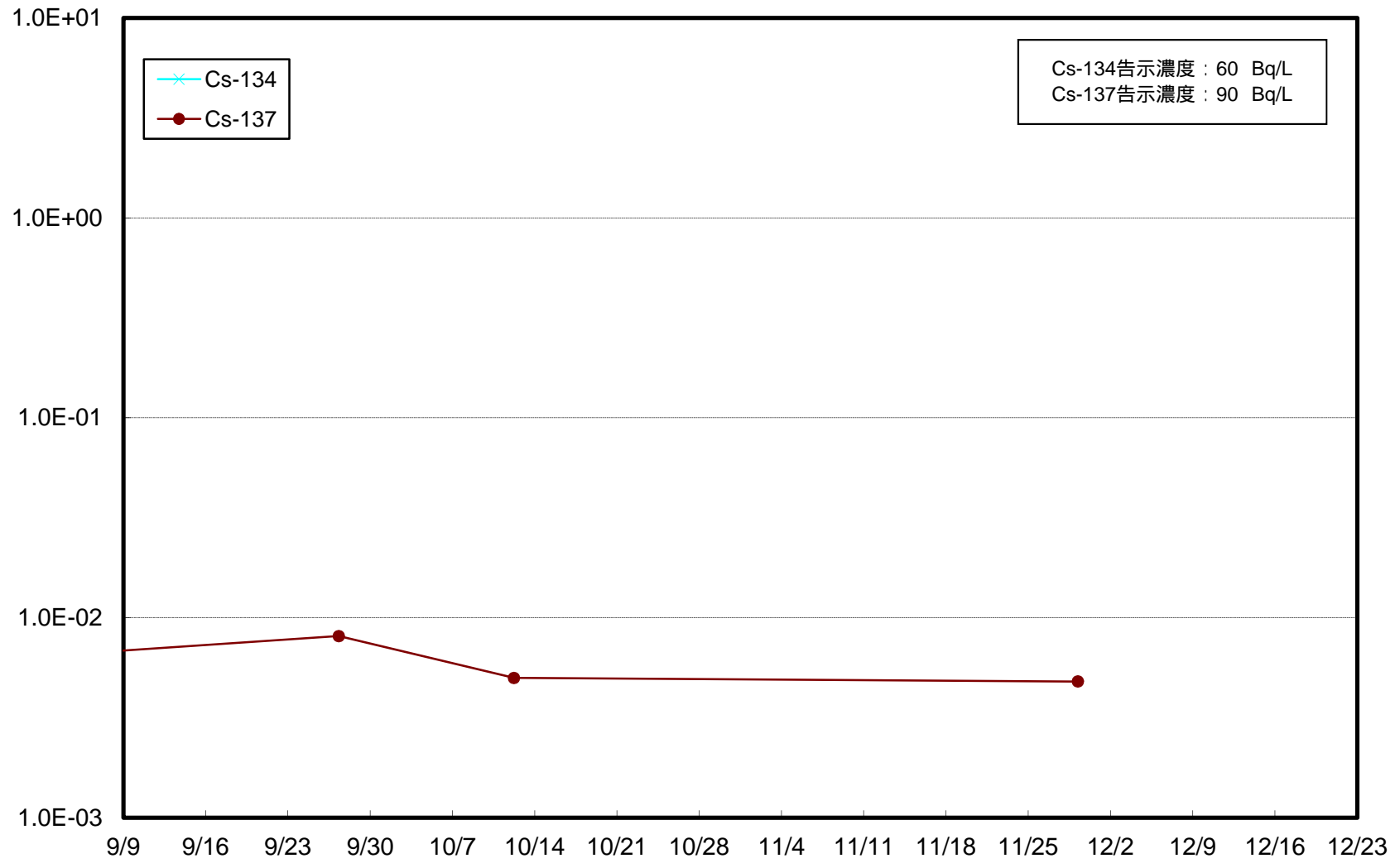
新田川沖合1km(T-13-1) 上層 海水放射能濃度 (Bq / L)



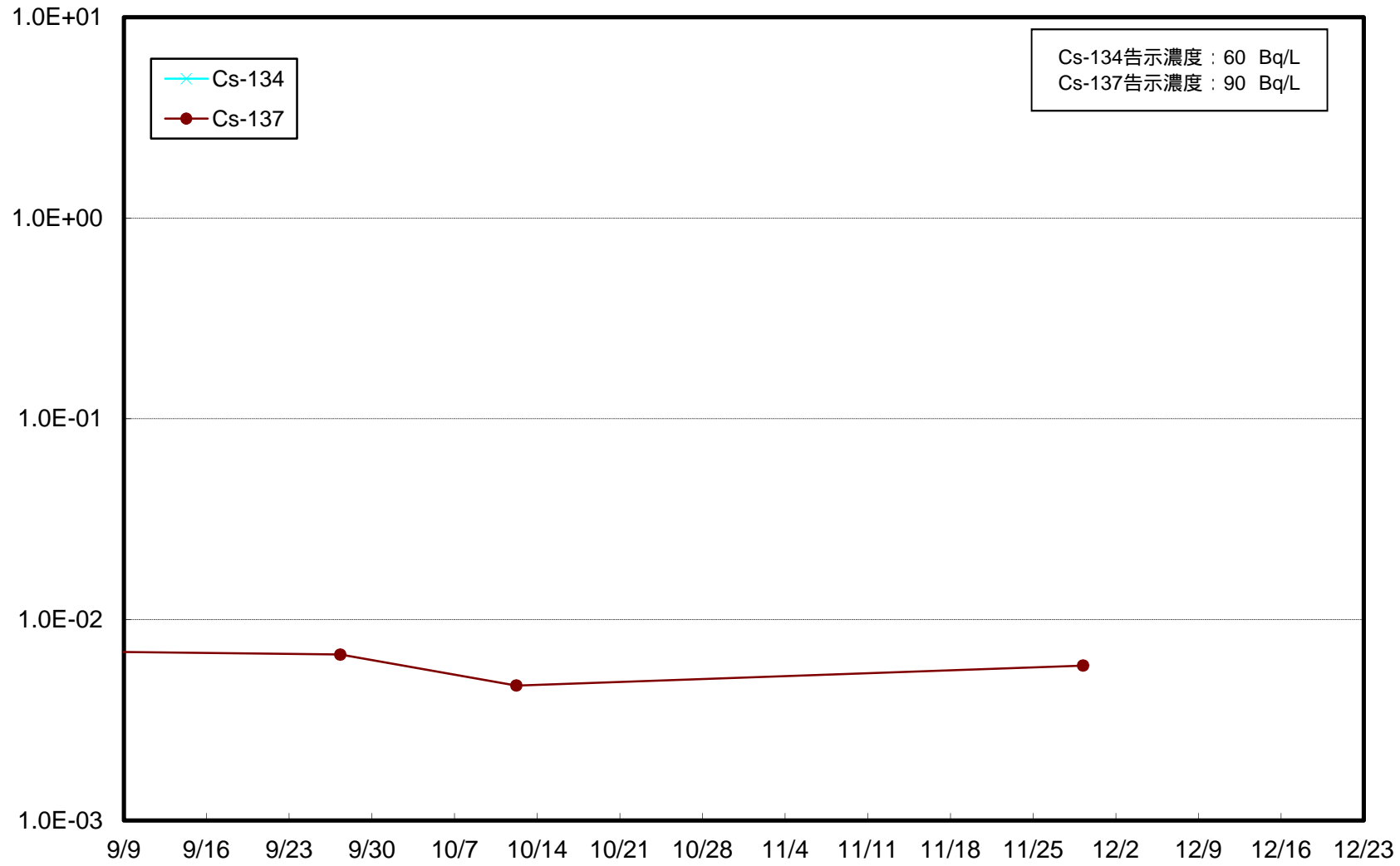
新田川沖合1km(T-13-1) 下層 海水放射能濃度 (Bq / L)



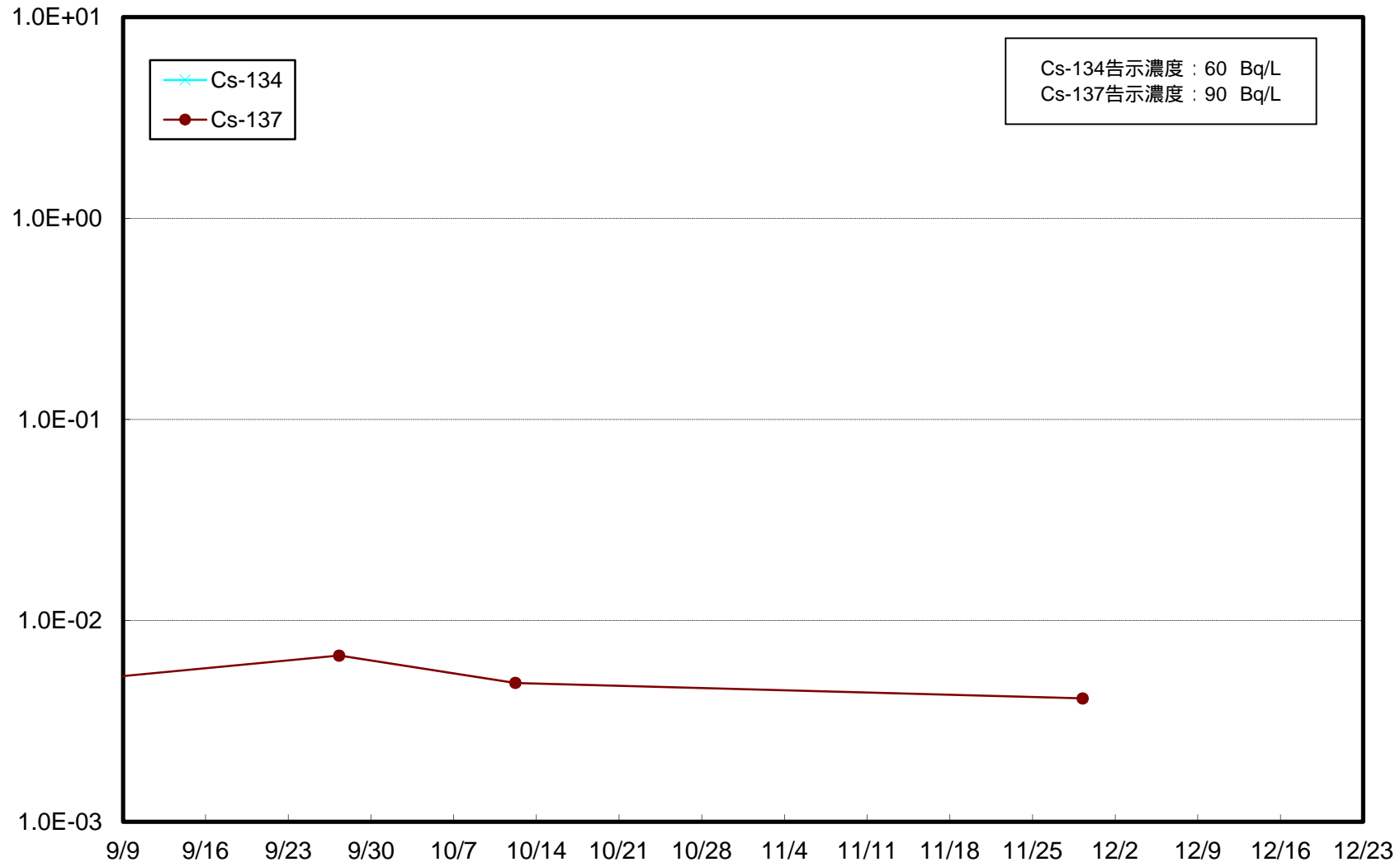
相馬沖合 3km(T-22) 上層 海水放射能濃度(Bq / L)



相馬沖合3km(T-22) 下層 海水放射能濃度(Bq / L)



鹿島沖合 5 km (T-MA) 上層 海水放射能濃度 (Bq / L)



鹿島沖合 5 km (T-MA) 下層 海水放射能濃度 (Bq / L)

