

海水核種分析結果<宮城県沖合>

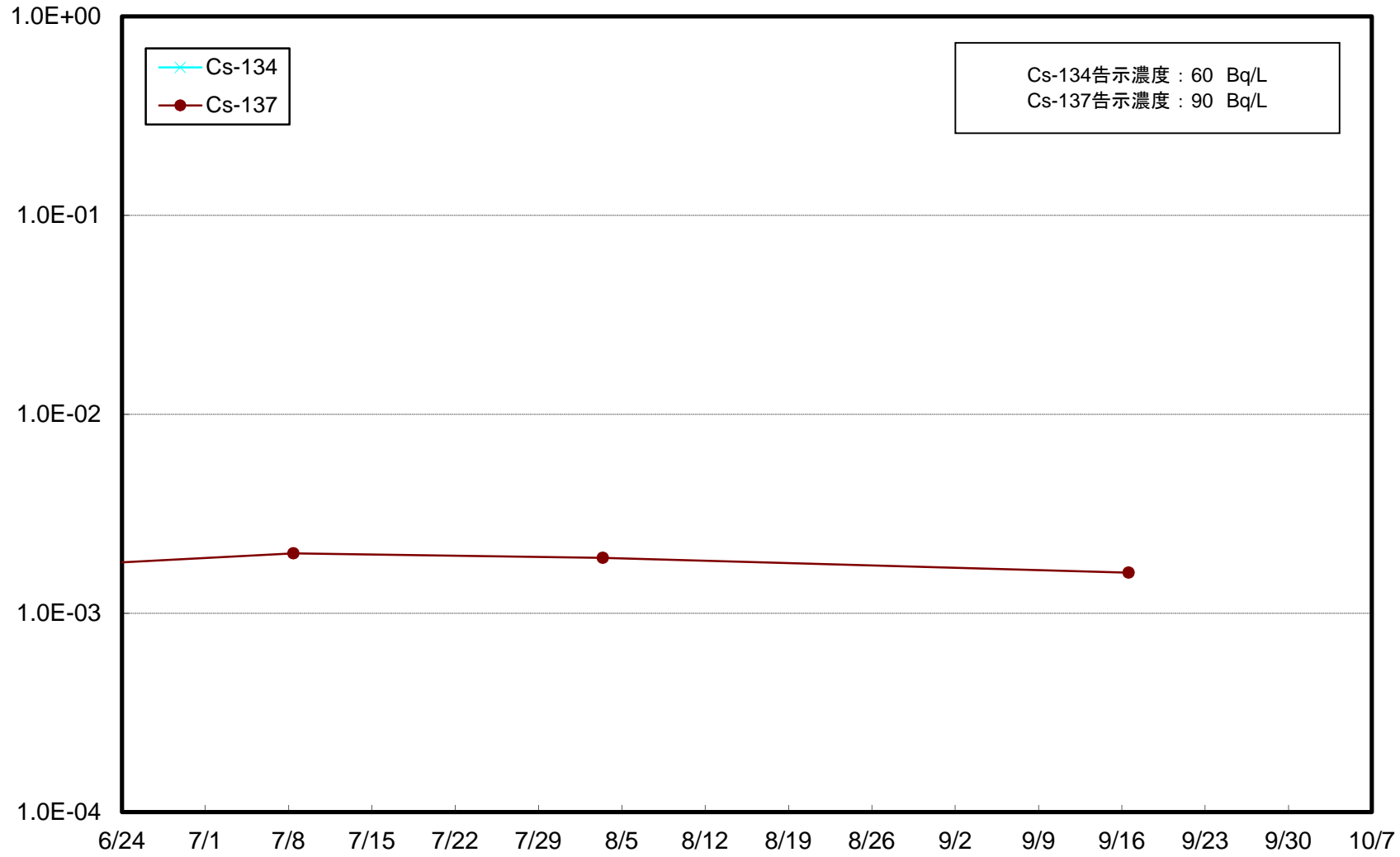
(データ集約: 10/7)

採取場所 (地点番号)	南三陸沖 (T-MG0)				石巻湾 (T-MG1)				金華山東沖 (T-MG2)				金華山南沖 (T-MG3)				②炉規則告示濃度限度 (Bq/L) (別表第2第六欄 周辺監視区域外の 水中の濃度限度)
	上層		下層		上層		下層		上層		下層		上層		下層		
試料採取日時刻	2016年9月16日 13時34分		2016年9月16日 13時50分		2016年9月3日 10時06分		2016年9月3日 10時08分		2016年9月3日 7時59分		2016年9月3日 8時05分		2016年9月3日 8時45分		2016年9月3日 8時48分		
検出核種 (半減期)	①試料濃度 (Bq/L)	倍率 (①/②)	①試料濃度 (Bq/L)	倍率 (①/②)	①試料濃度 (Bq/L)	倍率 (①/②)	①試料濃度 (Bq/L)	倍率 (①/②)	①試料濃度 (Bq/L)	倍率 (①/②)	①試料濃度 (Bq/L)	倍率 (①/②)	①試料濃度 (Bq/L)	倍率 (①/②)	①試料濃度 (Bq/L)	倍率 (①/②)	
Cs-134 (約2年)	ND(0.0012)	-	ND(0.0014)	-	ND(0.0015)	-	ND(0.0013)	-	ND(0.0013)	-	ND(0.0014)	-	ND(0.0014)	-	ND(0.0014)	-	60
Cs-137 (約30年)	0.0016	0.00	0.0019	0.00	0.0062	0.00	0.0036	0.00	0.0016	0.00	0.0016	0.00	0.0023	0.00	0.0021	0.00	90

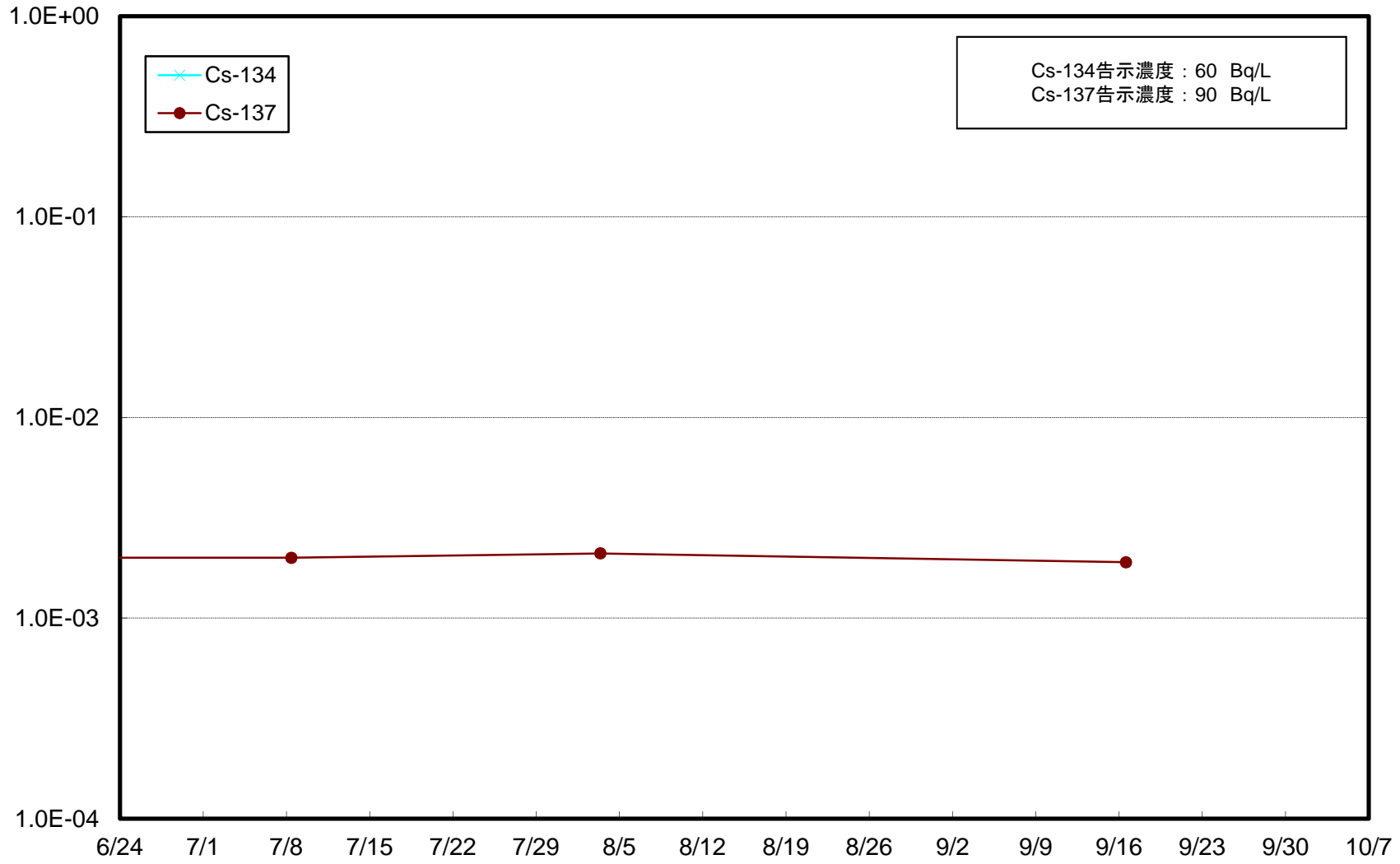
採取場所 (地点番号)	七ヶ浜沖 (T-MG4)				仙台湾中央 (T-MG5)				阿武隈川沖 (T-MG6)								②炉規則告示濃度限度 (Bq/L) (別表第2第六欄 周辺監視区域外の 水中の濃度限度)
	上層		下層		上層		下層		上層		下層		上層		下層		
試料採取日時刻	2016年9月4日 8時29分		2016年9月4日 8時27分		2016年9月4日 7時45分		2016年9月4日 7時48分		2016年9月4日 6時47分		2016年9月4日 6時52分						
検出核種 (半減期)	①試料濃度 (Bq/L)	倍率 (①/②)	①試料濃度 (Bq/L)	倍率 (①/②)	①試料濃度 (Bq/L)	倍率 (①/②)	①試料濃度 (Bq/L)	倍率 (①/②)	①試料濃度 (Bq/L)	倍率 (①/②)	①試料濃度 (Bq/L)	倍率 (①/②)	①試料濃度 (Bq/L)	倍率 (①/②)	①試料濃度 (Bq/L)	倍率 (①/②)	
Cs-134 (約2年)	ND(0.0014)	-	ND(0.0015)	-	ND(0.0015)	-	0.0015	0.00	ND(0.0015)	-	ND(0.0013)	-					60
Cs-137 (約30年)	0.0070	0.00	0.0041	0.00	0.0077	0.00	0.0078	0.00	0.0061	0.00	0.0047	0.00					90

- ※ 炉規則告示濃度は、「Bq/cm<sup>3</sup>」の表記を「Bq/L」に換算した値
- ※ 二種類以上の核種がある場合は、それぞれの濃度限度に対する倍率の総和を1と比較する。
- ※ NDは検出限界値未満を表し、( )内に検出限界値を示す。
- ※ 詳細分析(リンモリブデン酸アンモニウム吸着捕集法)による分析結果を記載。(2012年6月15日公表分より)
- ※ 分析機関: 東北緑化環境保全(株)

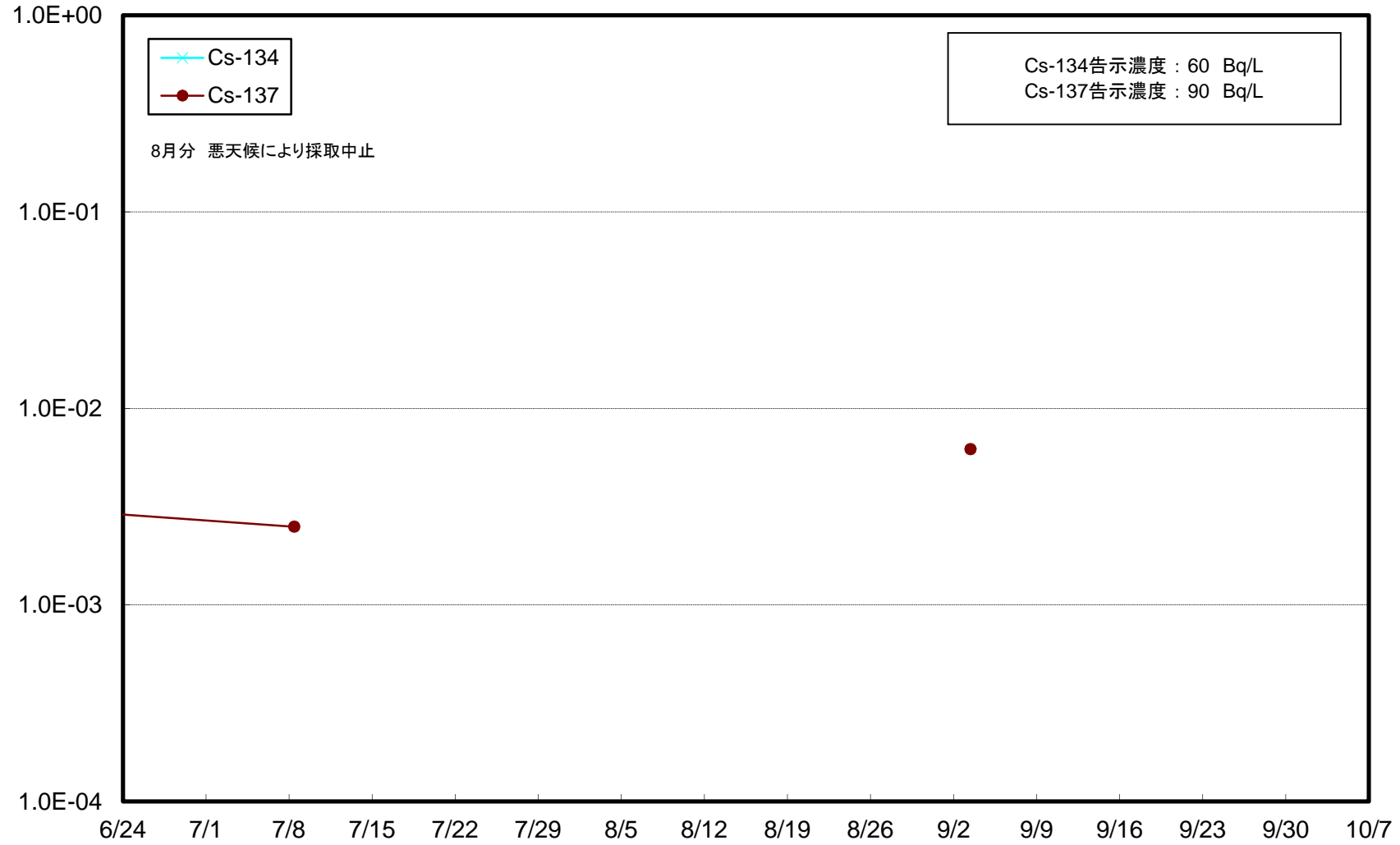
南三陸沖(T-MG0) 上層 海水放射能濃度(Bq/L)



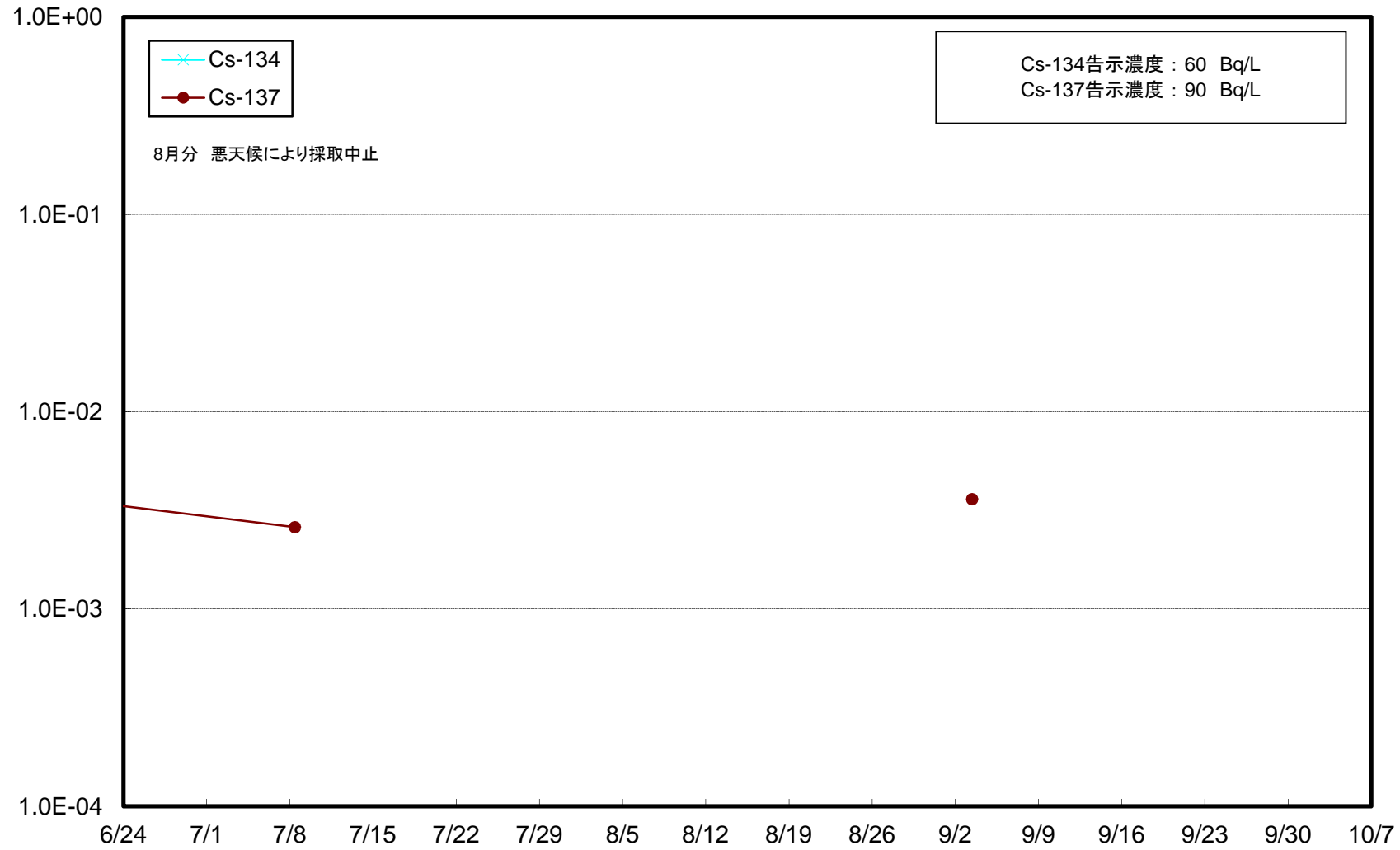
南三陸沖(T-MG0) 下層 海水放射能濃度(Bq/L)



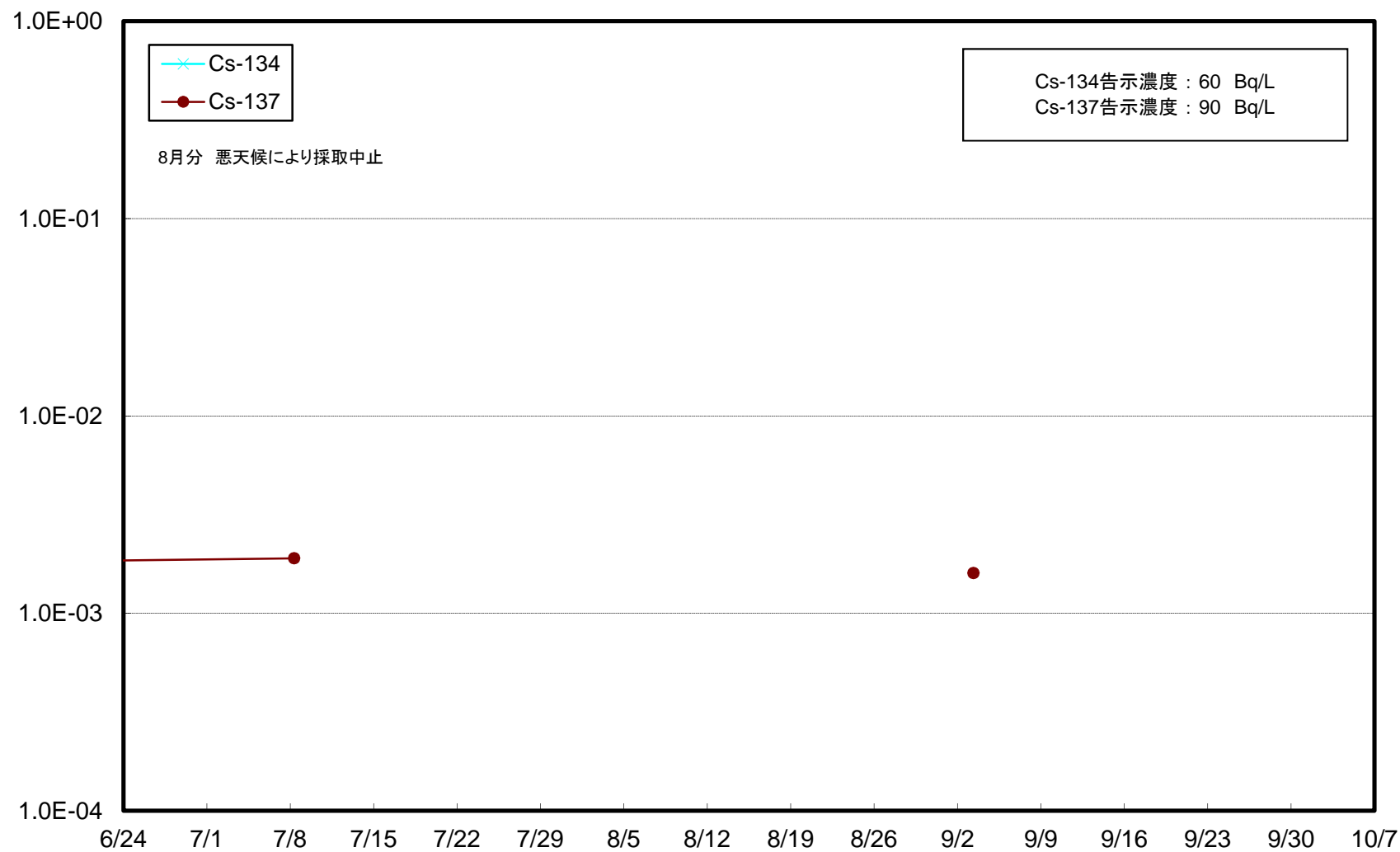
石巻湾(T-MG1) 上層 海水放射能濃度(Bq/L)



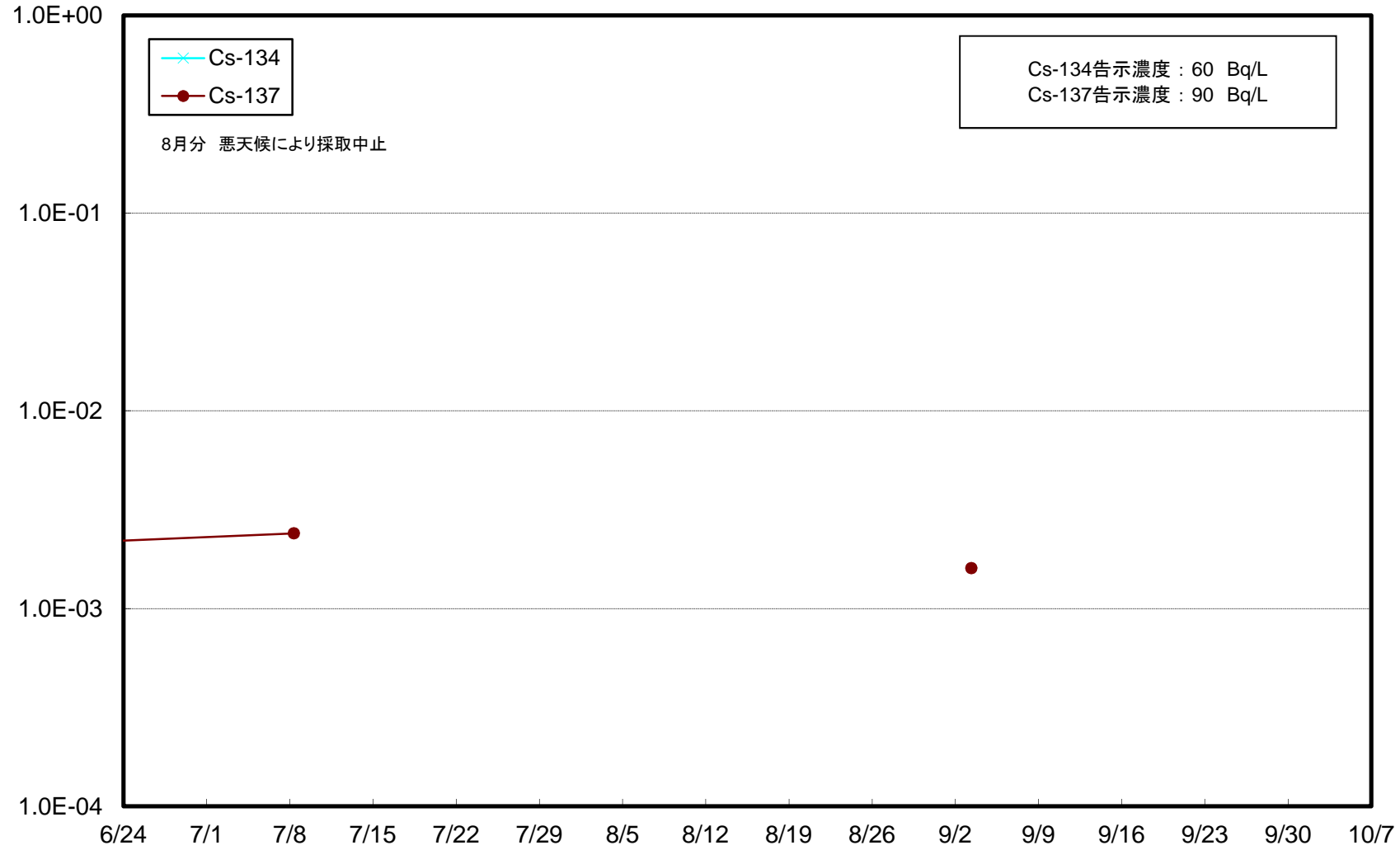
石巻湾(T-MG1) 下層 海水放射能濃度(Bq/L)



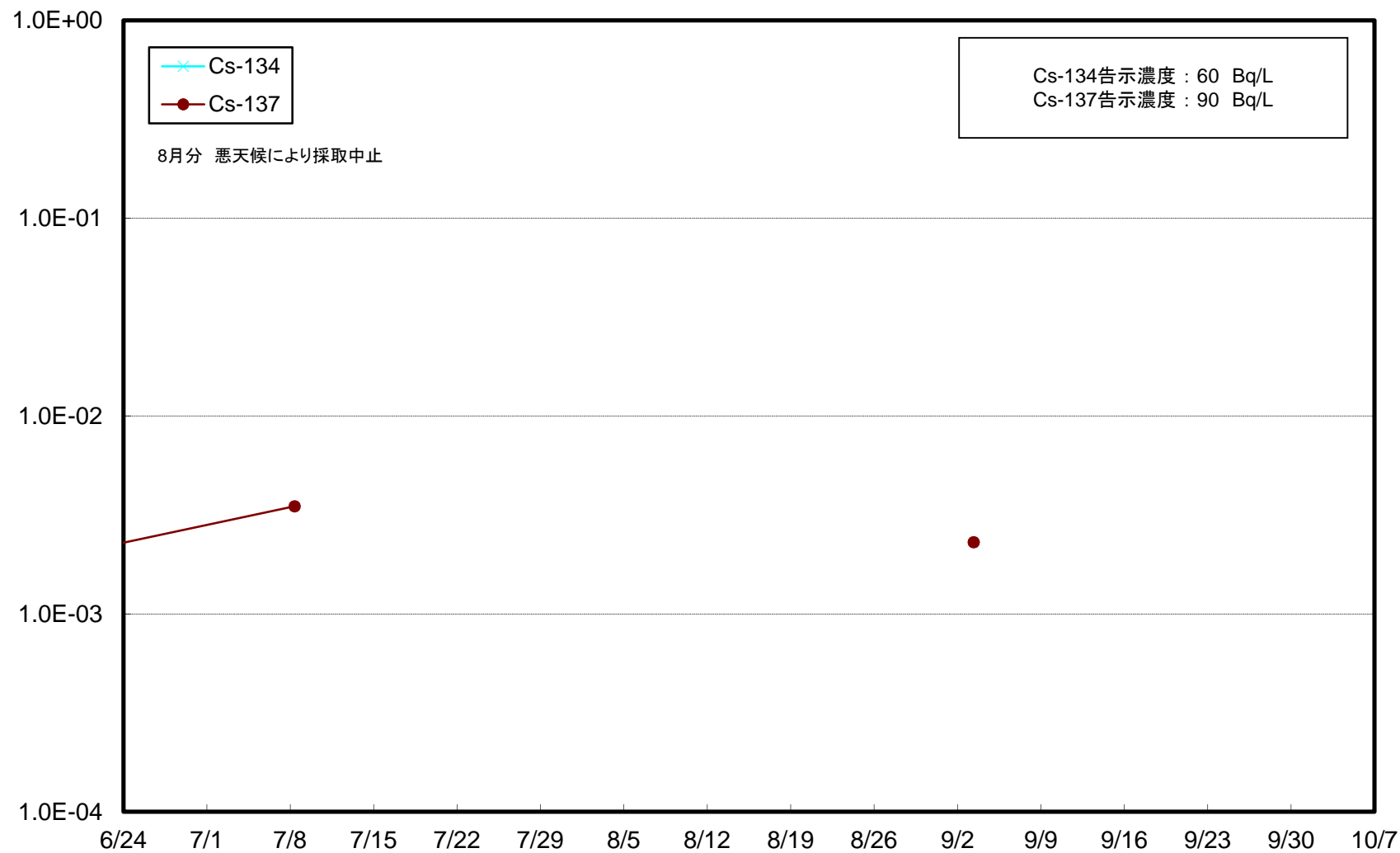
金華山東沖(T-MG2) 上層 海水放射能濃度(Bq/L)



金華山東沖(T-MG2) 下層 海水放射能濃度(Bq/L)

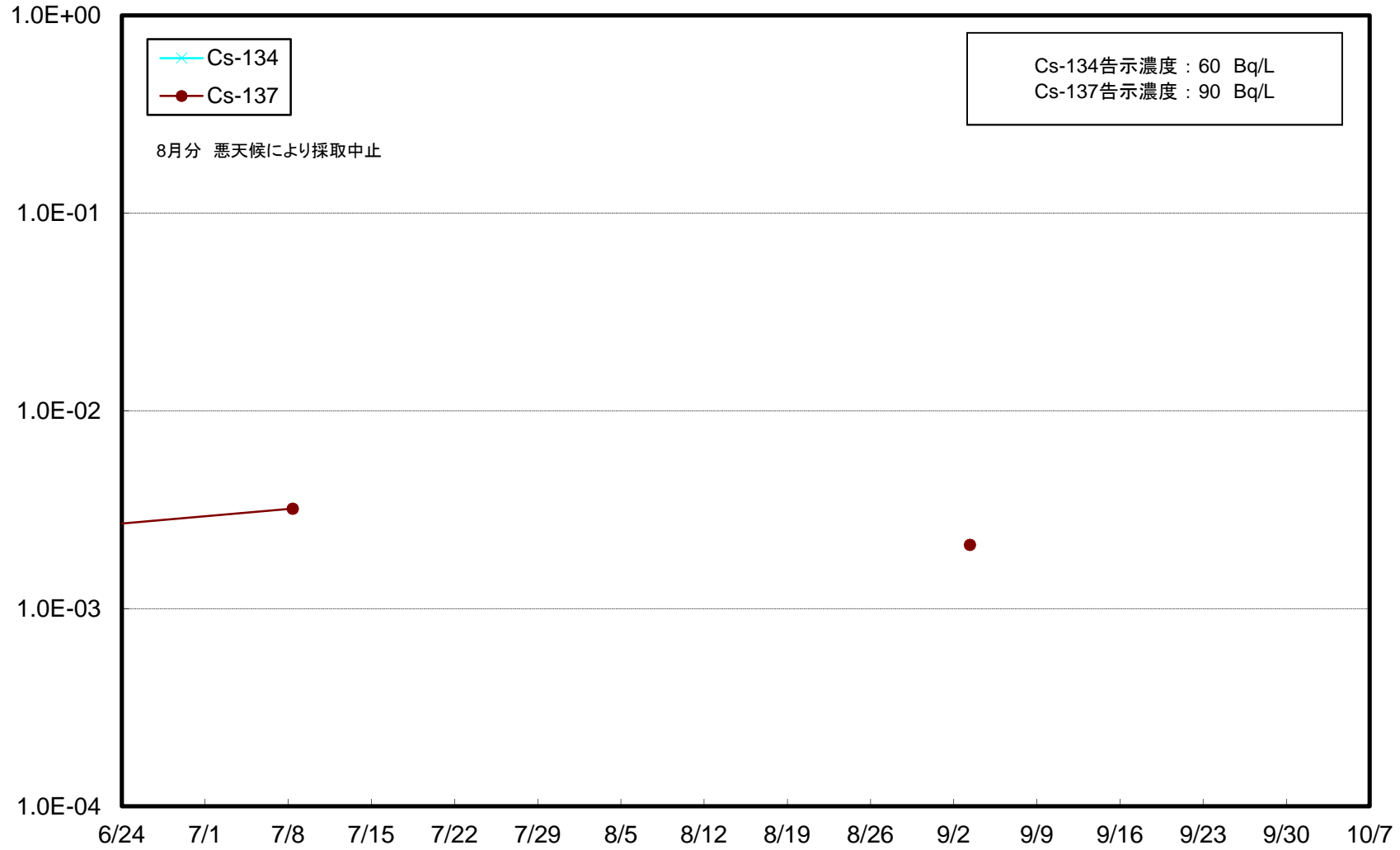


金華山南沖(T-MG3) 上層 海水放射能濃度(Bq/L)

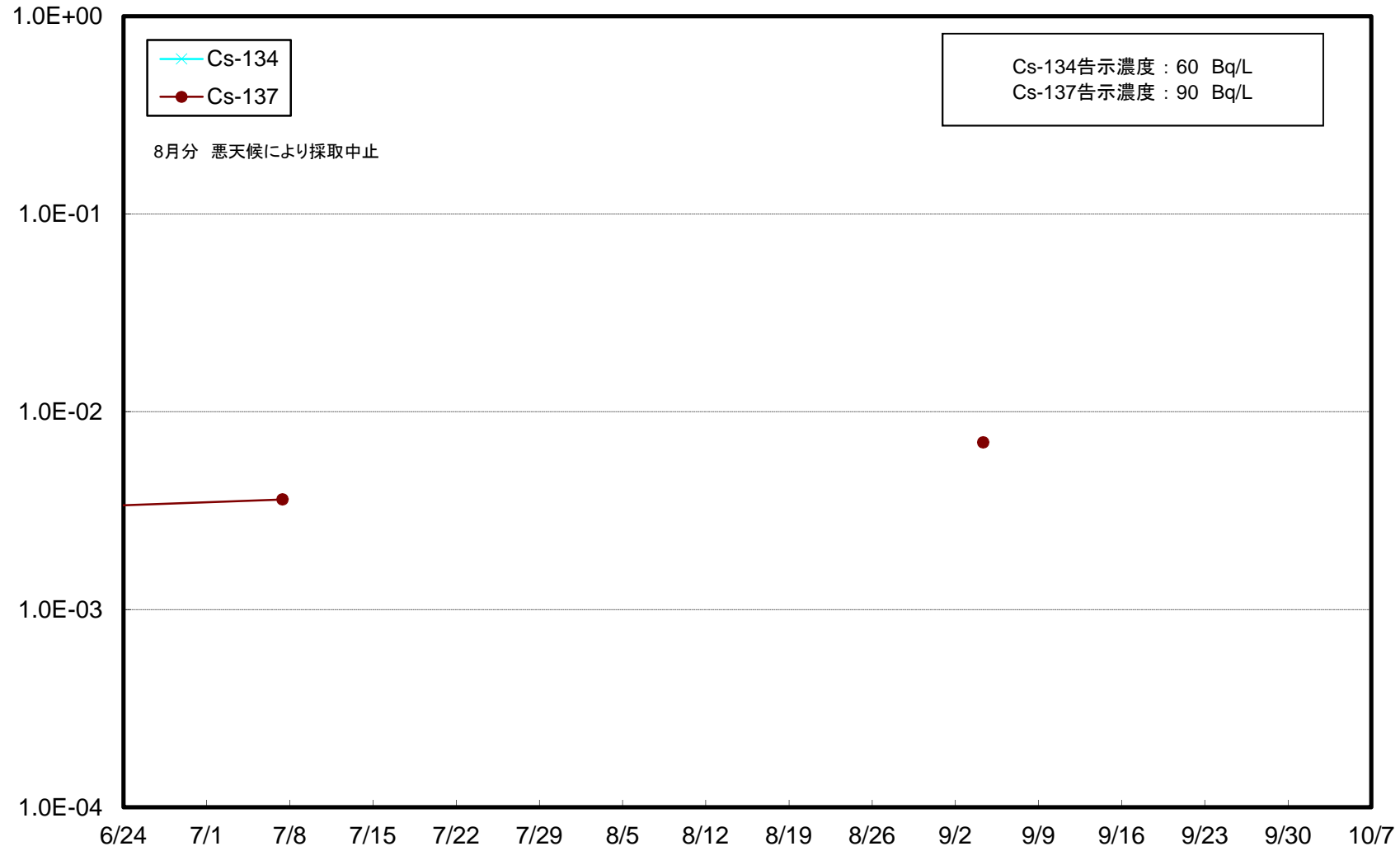




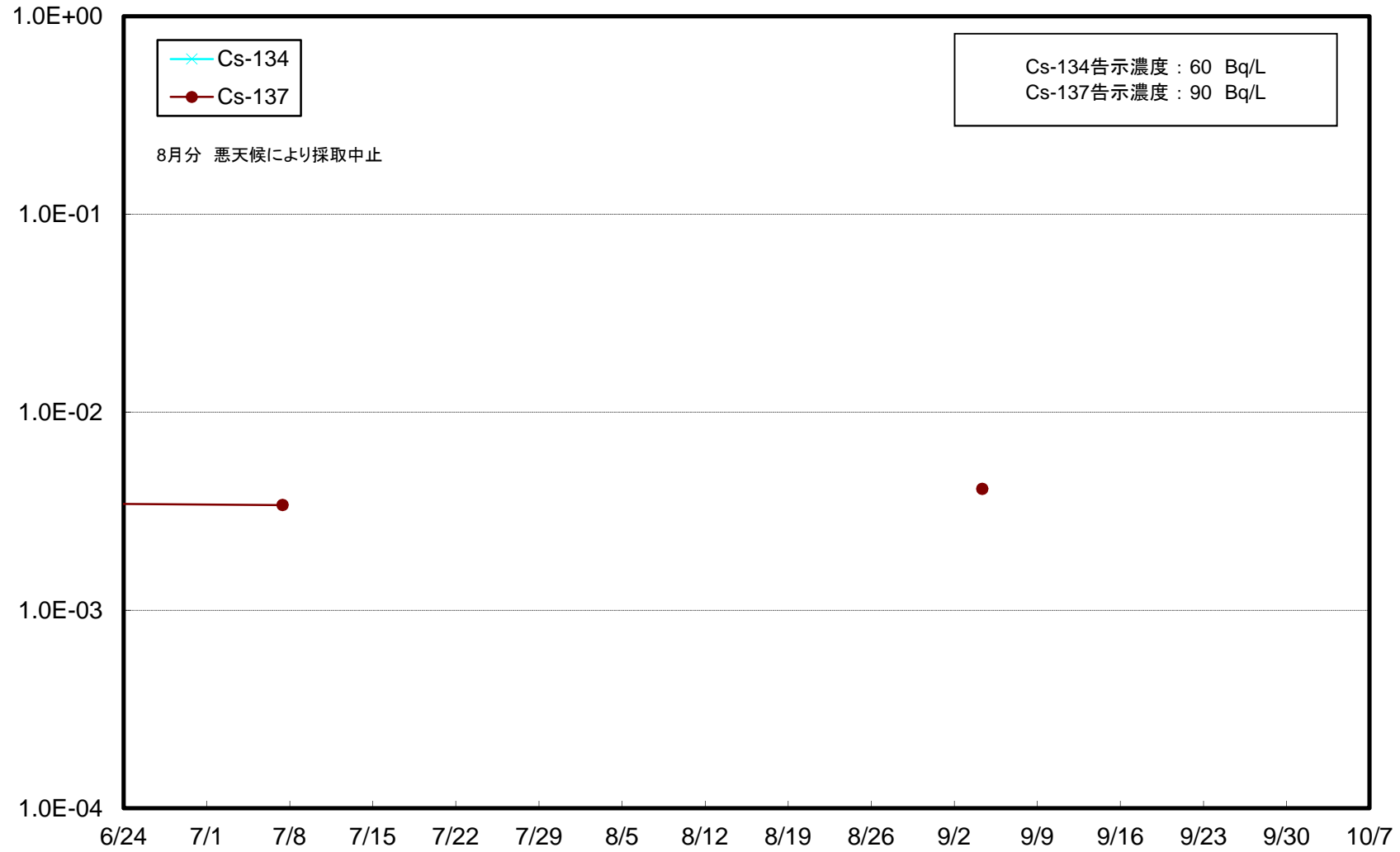
金華山南沖(T-MG3) 下層 海水放射能濃度(Bq/L)



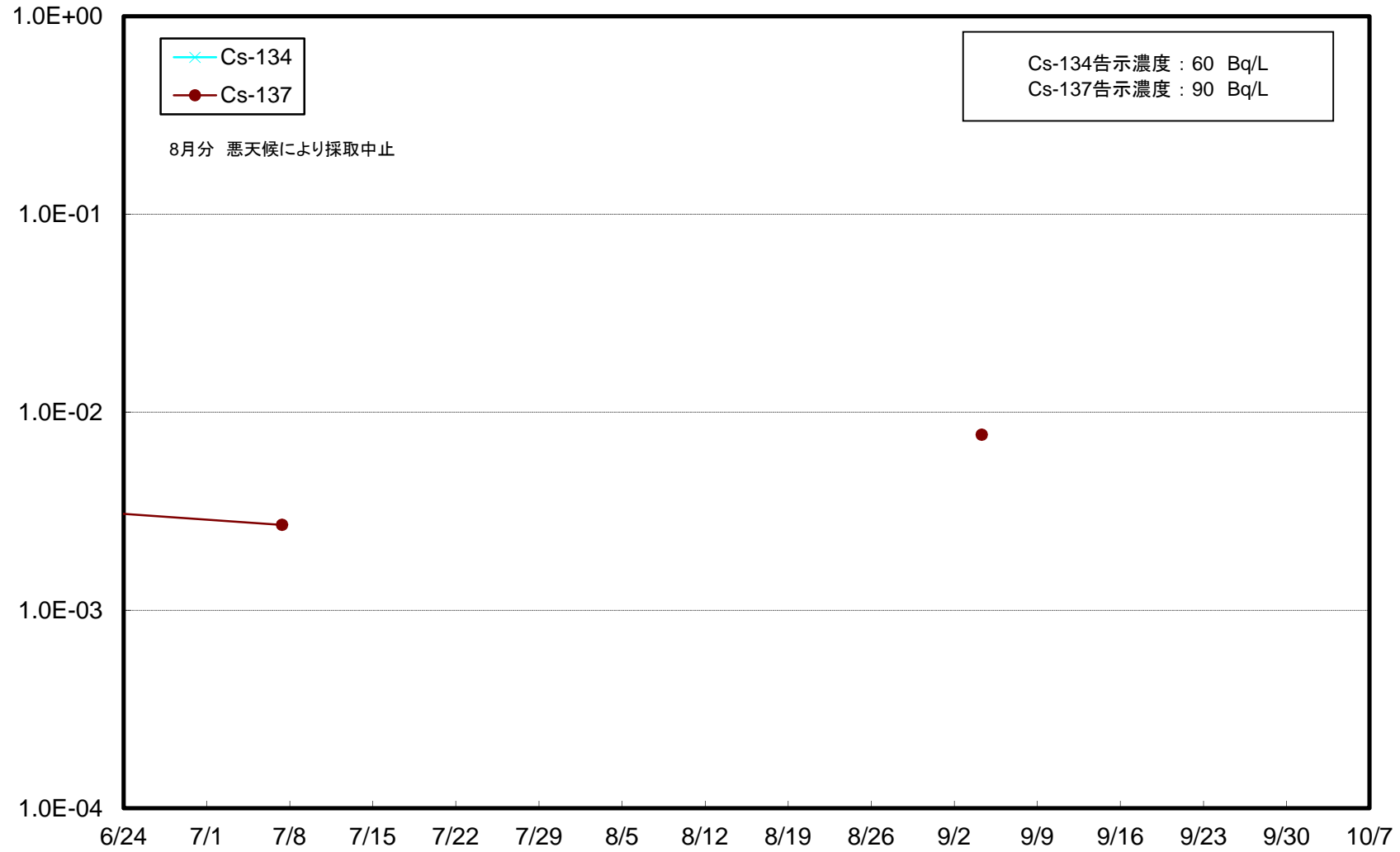
七ヶ浜沖(T-MG4) 上層 海水放射能濃度(Bq/L)



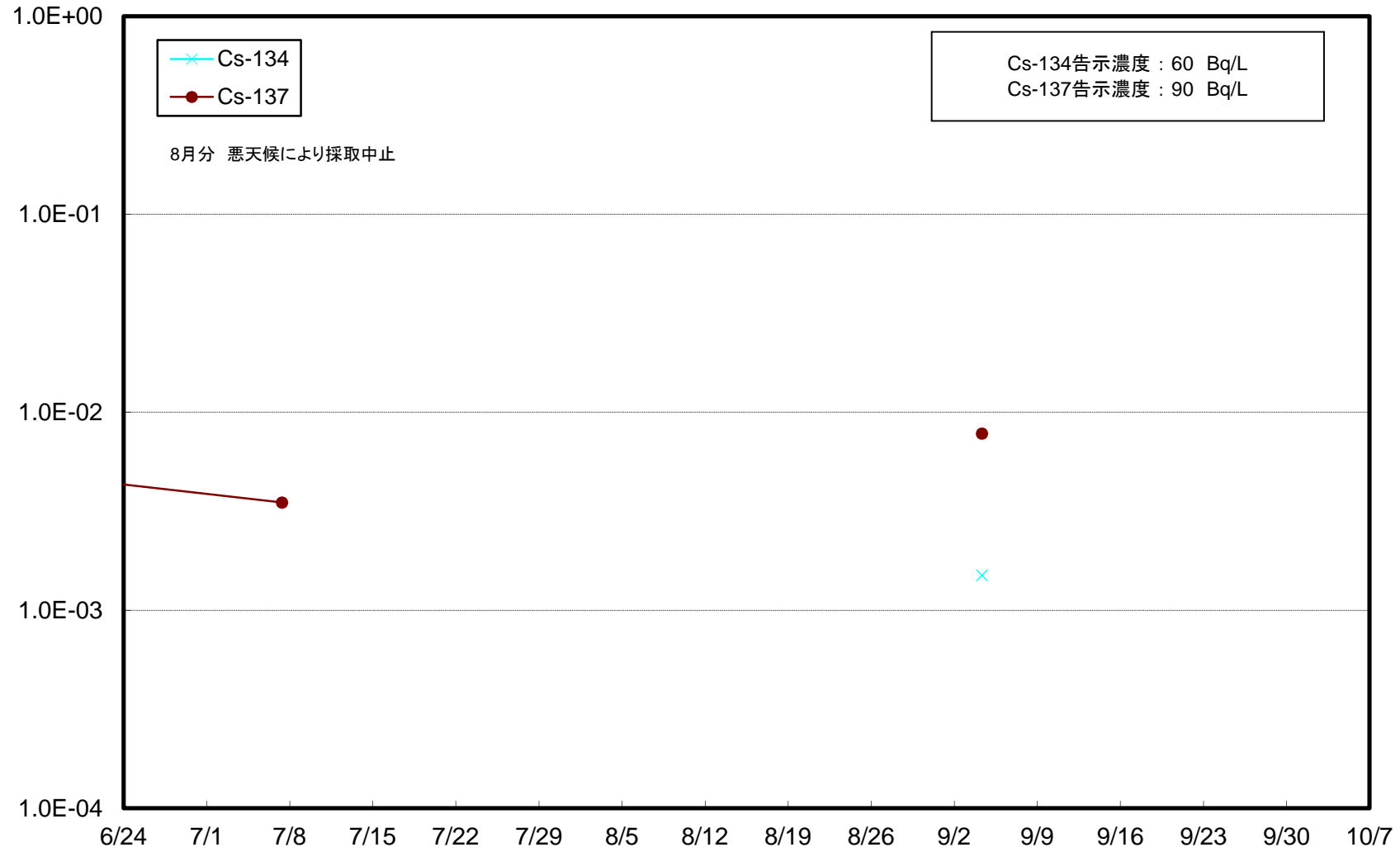
七ヶ浜沖(T-MG4) 下層 海水放射能濃度(Bq/L)



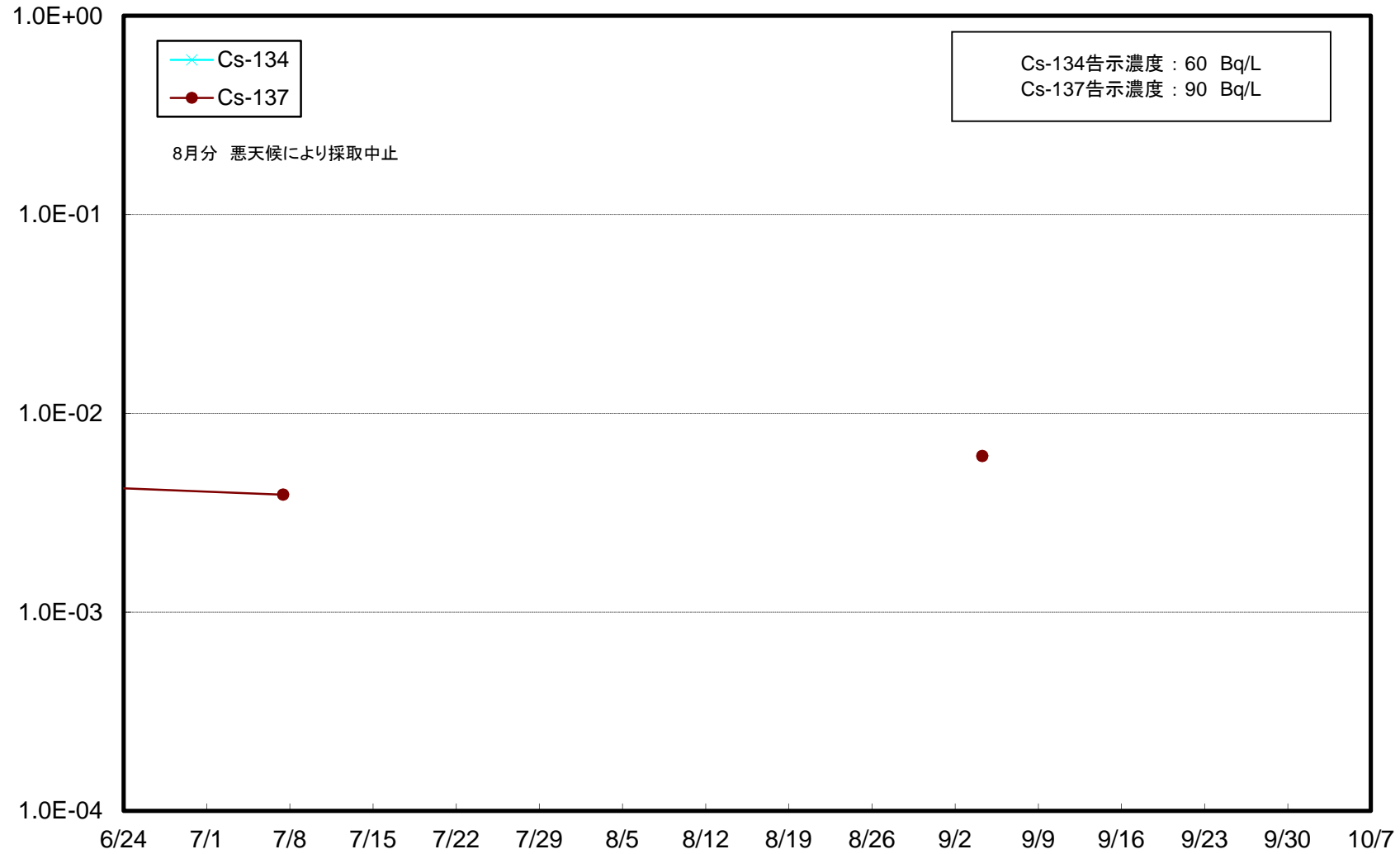
仙台湾中央(T-MG5) 上層 海水放射能濃度(Bq/L)



仙台湾中央(T-MG5) 下層 海水放射能濃度(Bq/L)



阿武隈川沖(T-MG6) 上層 海水放射能濃度(Bq/L)



阿武隈川沖(T-MG6) 下層 海水放射能濃度(Bq/L)

