

海水核種分析結果 < 沿岸 福島第一原子力発電所 >

参考値

(データ集約 : 8/10)

採取場所	福島第一 5,6号機放水口北側 (5,6号機放水口から北側に約30m地点)		福島第一 南放水口付近 (1~4号機放水口から南側に約1.3km地点)		炉規則告示濃度限度 (Bq/L) (別表第2第六欄 周辺監視区域外の 水中の濃度限度)
試料採取日時	2016年8月9日 1 採取中止		2016年8月9日 1 採取中止		
検出核種 (半減期)	試料濃度 (Bq/L)	倍率 (/)	試料濃度 (Bq/L)	倍率 (/)	
I-131 (約8日)	-	-	-	-	40
Cs-134 (約2年)	-	-	-	-	60
Cs-137 (約30年)	-	-	-	-	90

炉規則告示濃度は、「Bq/cm³」の表記を「Bq/L」に換算した値

1 悪天候により採取中止

海水核種分析結果 < 沖合 1/2 >

(データ集約 : 8/10)

採取場所 (地点番号)	*1 小高区沖合3km (T-14)				*2 請戸川沖合3km (T-D1)				*2 1F敷地沖合3km (T-D5)				炉規則告示濃度限度 (Bq/L) (別表第2第六欄 周辺監視区域外の 水中の濃度限度)
	上層		下層		上層		下層		上層		下層		
試料採取日時刻	2016年7月19日 8時43分		2016年7月19日 8時43分		2016年7月19日 9時03分		2016年7月19日 9時03分		2016年7月19日 7時54分		2016年7月19日 7時54分		
検出核種 (半減期)	試料濃度 (Bq/L)	倍率 (/)	試料濃度 (Bq/L)	倍率 (/)	試料濃度 (Bq/L)	倍率 (/)	試料濃度 (Bq/L)	倍率 (/)	試料濃度 (Bq/L)	倍率 (/)	試料濃度 (Bq/L)	倍率 (/)	
Cs-134 (約2年)	ND(0.0014)	-	ND(0.0014)	-	0.0019	0.00	0.0014	0.00	0.0022	0.00	ND(0.0013)	-	60
Cs-137 (約30年)	0.0047	0.00	0.0047	0.00	0.012	0.00	0.0088	0.00	0.012	0.00	0.0094	0.00	90

採取場所 (地点番号)	*2 2F敷地沖合3km (T-D9)				*2 1F敷地沖合15km (T-5)				*3 岩沢海岸沖合3km (T-11)				炉規則告示濃度限度 (Bq/L) (別表第2第六欄 周辺監視区域外の 水中の濃度限度)
	上層		下層		上層		下層		上層		下層		
試料採取日時刻	2016年7月19日 8時28分		2016年7月19日 8時28分		2016年7月19日 7時37分		2016年7月19日 7時37分		2016年7月19日 9時00分		2016年7月19日 9時00分		
検出核種 (半減期)	試料濃度 (Bq/L)	倍率 (/)	試料濃度 (Bq/L)	倍率 (/)	試料濃度 (Bq/L)	倍率 (/)	試料濃度 (Bq/L)	倍率 (/)	試料濃度 (Bq/L)	倍率 (/)	試料濃度 (Bq/L)	倍率 (/)	
Cs-134 (約2年)	ND(0.0011)	-	0.0016	0.00	ND(0.0013)	-	ND(0.0014)	-	0.0013	0.00	ND(0.0012)	-	60
Cs-137 (約30年)	0.0063	0.00	0.0089	0.00	0.0034	0.00	0.0038	0.00	0.0061	0.00	0.0068	0.00	90

炉規則告示濃度は、「Bq/cm³」の表記を「Bq/L」に換算した値

二種類以上の核種がある場合は、それぞれの濃度限度に対する倍率の総和を1と比較する。

NDは検出限界値未満を表し、()内に検出限界値を示す。

詳細分析(リンモリブデン酸アンモニウム吸着捕集法)による分析結果を記載。(2012年5月14日公表分より)

分析機関: *1 東北緑化環境保全(株)、*2 東京パワーテクノロジー(株)、*3 (株)環境総合テクノス

海水核種分析結果 < 沖合 2/2 >

(データ集約 : 8/10)

採取場所 (地点番号)	*1 新田川沖合1km (T-13-1)				*1 相馬沖合3km (T-22)				*1 鹿島沖合5km (T-MA)				炉規則告示濃度限度 (Bq/L) (別表第2第六欄 周辺監視区域外の 水中の濃度限度)
	上層		下層		上層		下層		上層		下層		
試料採取日時刻	2016年7月20日 6時49分		2016年7月20日 6時49分		2016年7月20日 5時40分		2016年7月20日 5時40分		2016年7月20日 6時12分		2016年7月20日 6時12分		
検出核種 (半減期)	試料濃度 (Bq/L)	倍率 (/)	試料濃度 (Bq/L)	倍率 (/)	試料濃度 (Bq/L)	倍率 (/)	試料濃度 (Bq/L)	倍率 (/)	試料濃度 (Bq/L)	倍率 (/)	試料濃度 (Bq/L)	倍率 (/)	
Cs-134 (約2年)	ND(0.0013)	-	ND(0.0014)	-	ND(0.0013)	-	ND(0.0015)	-	ND(0.0013)	-	ND(0.0013)	-	60
Cs-137 (約30年)	0.0054	0.00	0.0063	0.00	0.0046	0.00	0.0070	0.00	0.0037	0.00	0.0031	0.00	90

採取場所 (地点番号)	*3 1F敷地沖合10km付近 (T-B3)				*3 2F敷地沖合10km付近 (T-B4)								炉規則告示濃度限度 (Bq/L) (別表第2第六欄 周辺監視区域外の 水中の濃度限度)
	上層		下層		上層		下層		上層		下層		
試料採取日時刻	2016年7月15日 5時38分		2016年7月15日 5時38分		2016年7月15日 6時17分		2016年7月15日 6時17分						
検出核種 (半減期)	試料濃度 (Bq/L)	倍率 (/)	試料濃度 (Bq/L)	倍率 (/)	試料濃度 (Bq/L)	倍率 (/)	試料濃度 (Bq/L)	倍率 (/)	試料濃度 (Bq/L)	倍率 (/)	試料濃度 (Bq/L)	倍率 (/)	
Cs-134 (約2年)	ND(0.0012)	-	ND(0.0014)	-	ND(0.0012)	-	ND(0.0012)	-					60
Cs-137 (約30年)	0.0039	0.00	0.0057	0.00	0.0037	0.00	0.0046	0.00					90

炉規則告示濃度は、「Bq/cm³」の表記を「Bq/L」に換算した値

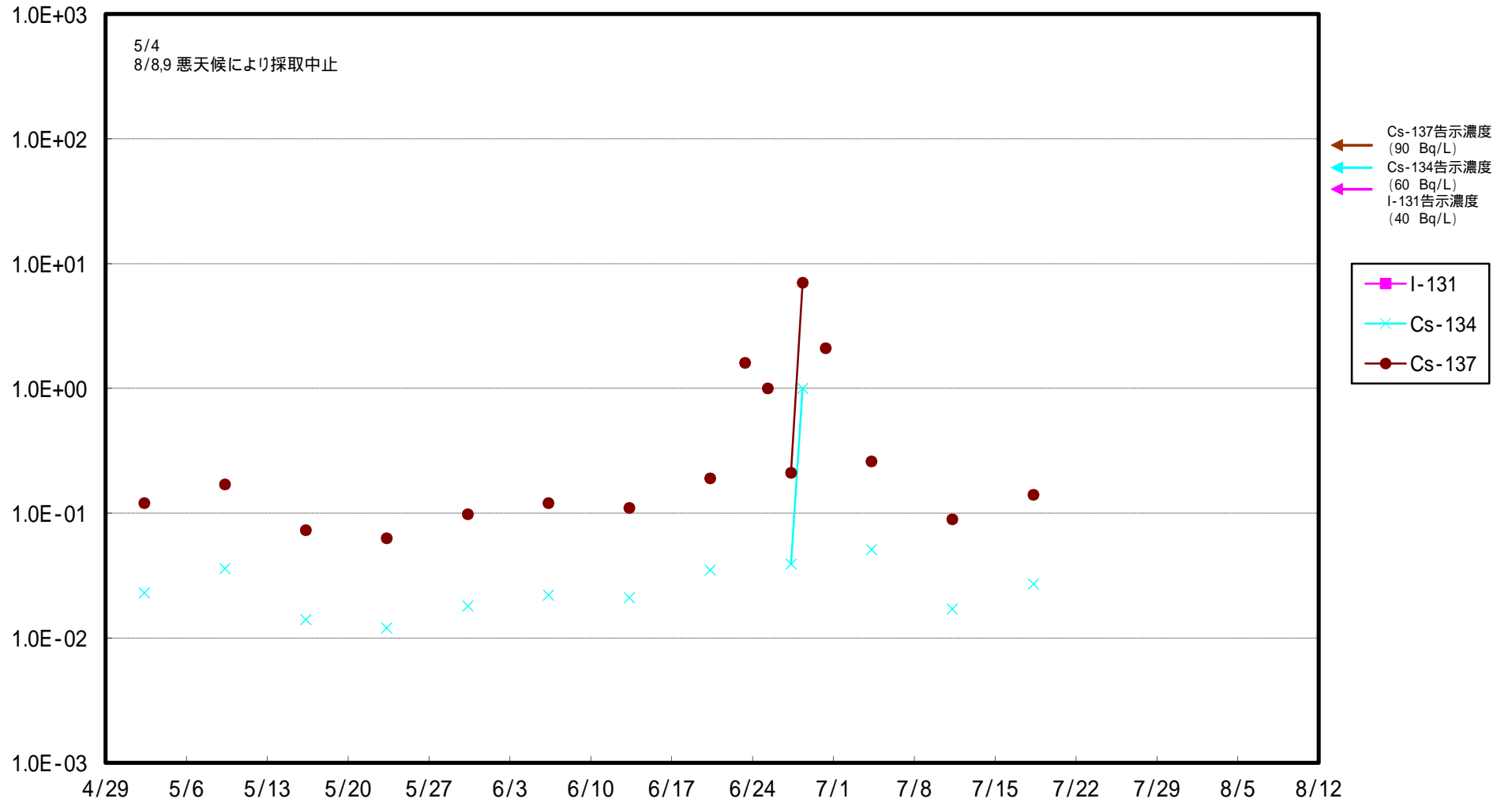
二種類以上の核種がある場合は、それぞれの濃度限度に対する倍率の総和を1と比較する。

NDは検出限界値未満を表し、()内に検出限界値を示す。

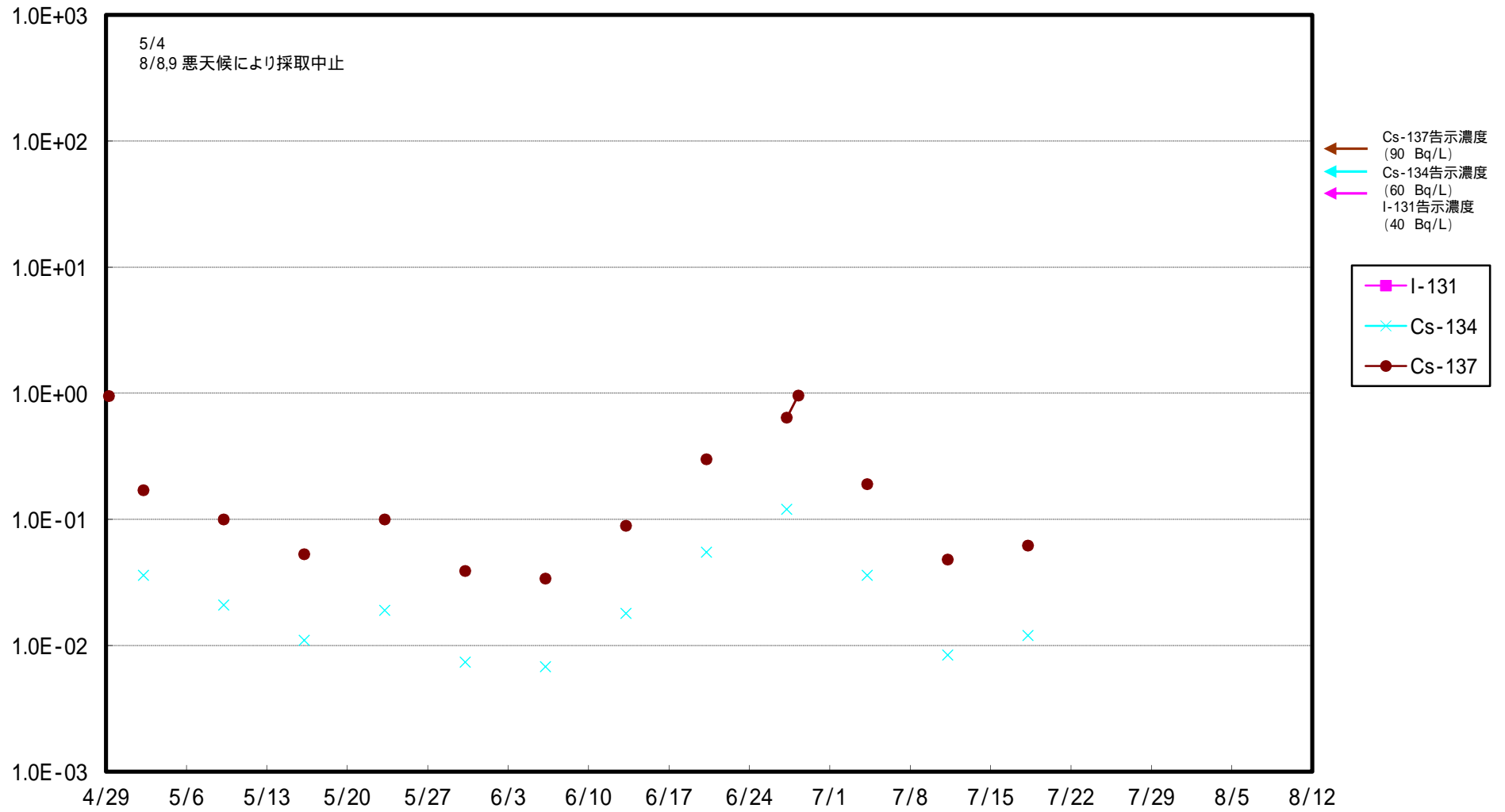
詳細分析(リンモリブデン酸アンモニウム吸着捕集法)による分析結果を記載。(2012年5月14日公表分より)

分析機関: *1 東北緑化環境保全(株)、*2 東京パワーテクノロジー(株)、*3 (株)環境総合テクノス

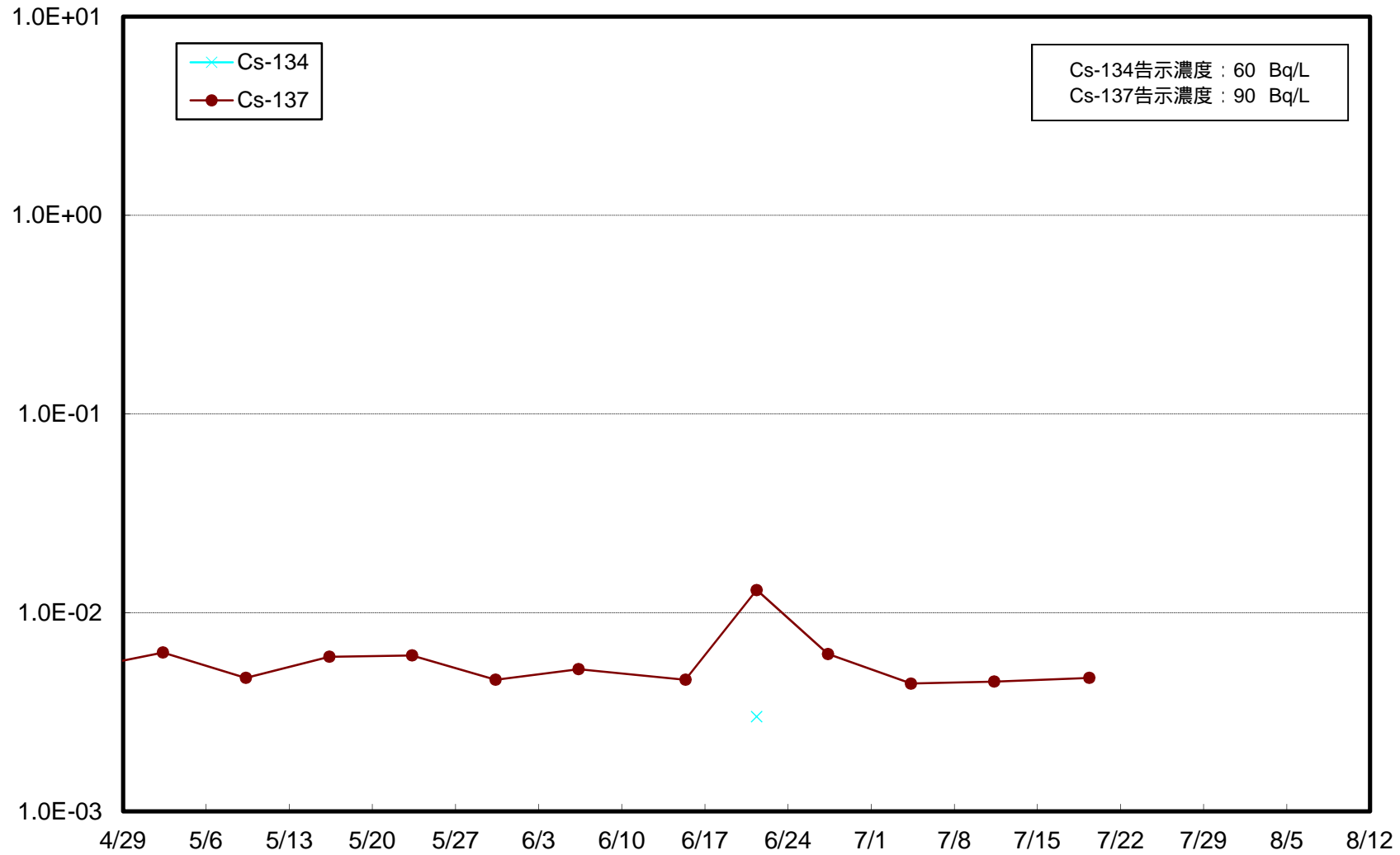
福島第一 5,6号機放水口北側 海水放射能濃度 (Bq / L)



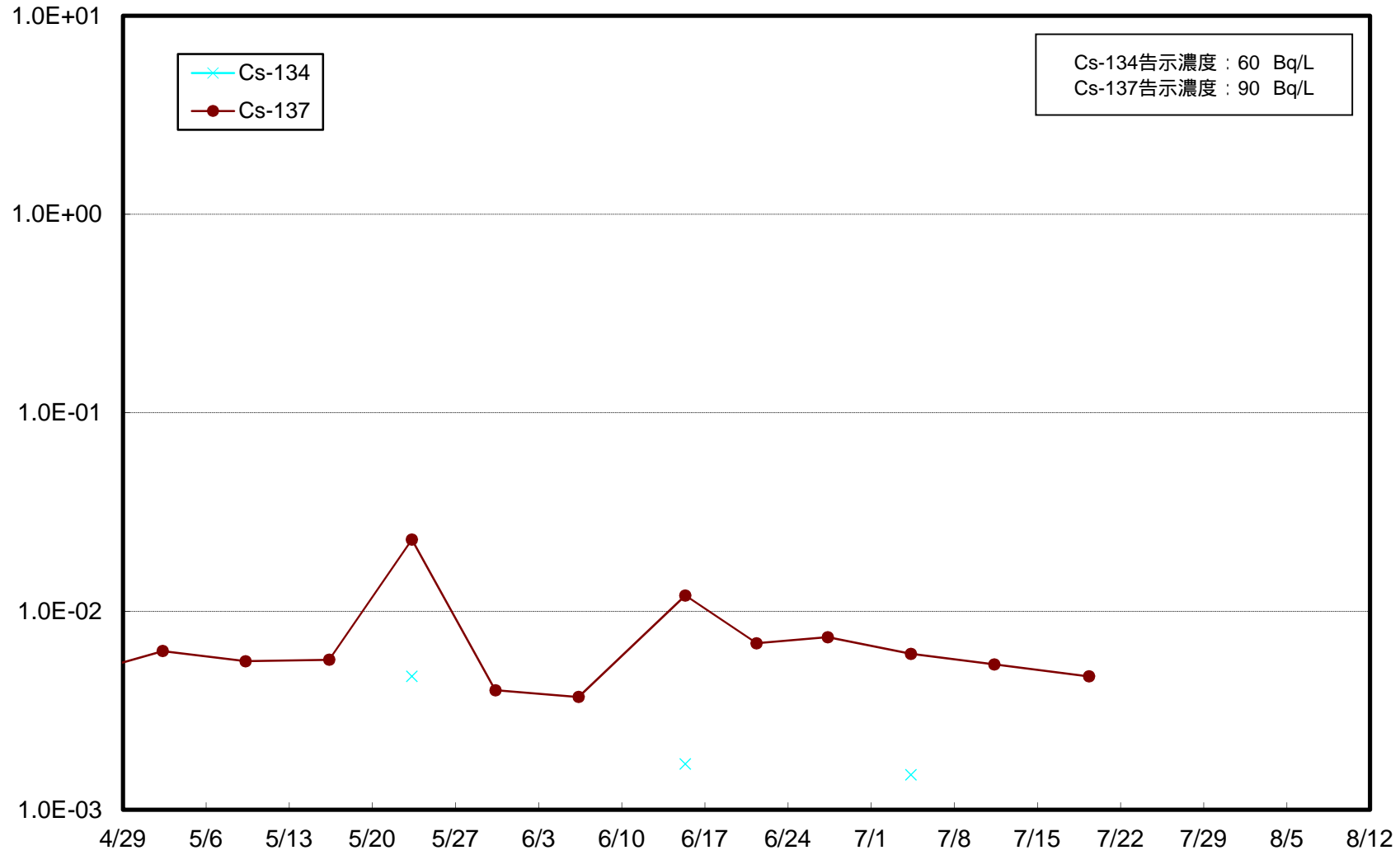
福島第一 南放水口付近 海水放射能濃度 (Bq / L)



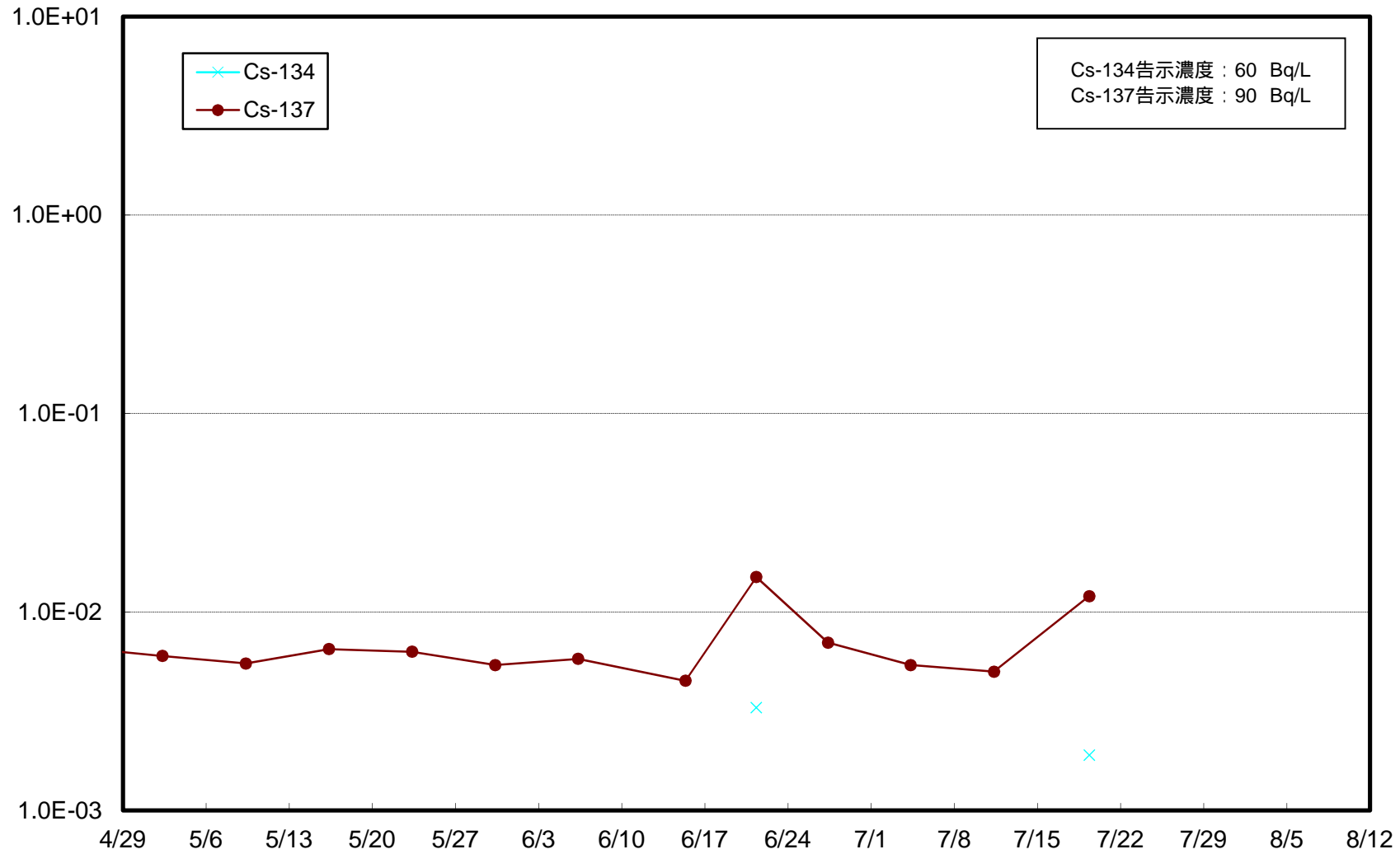
小高区沖合3km(T-14) 上層 海水放射能濃度 (Bq / L)



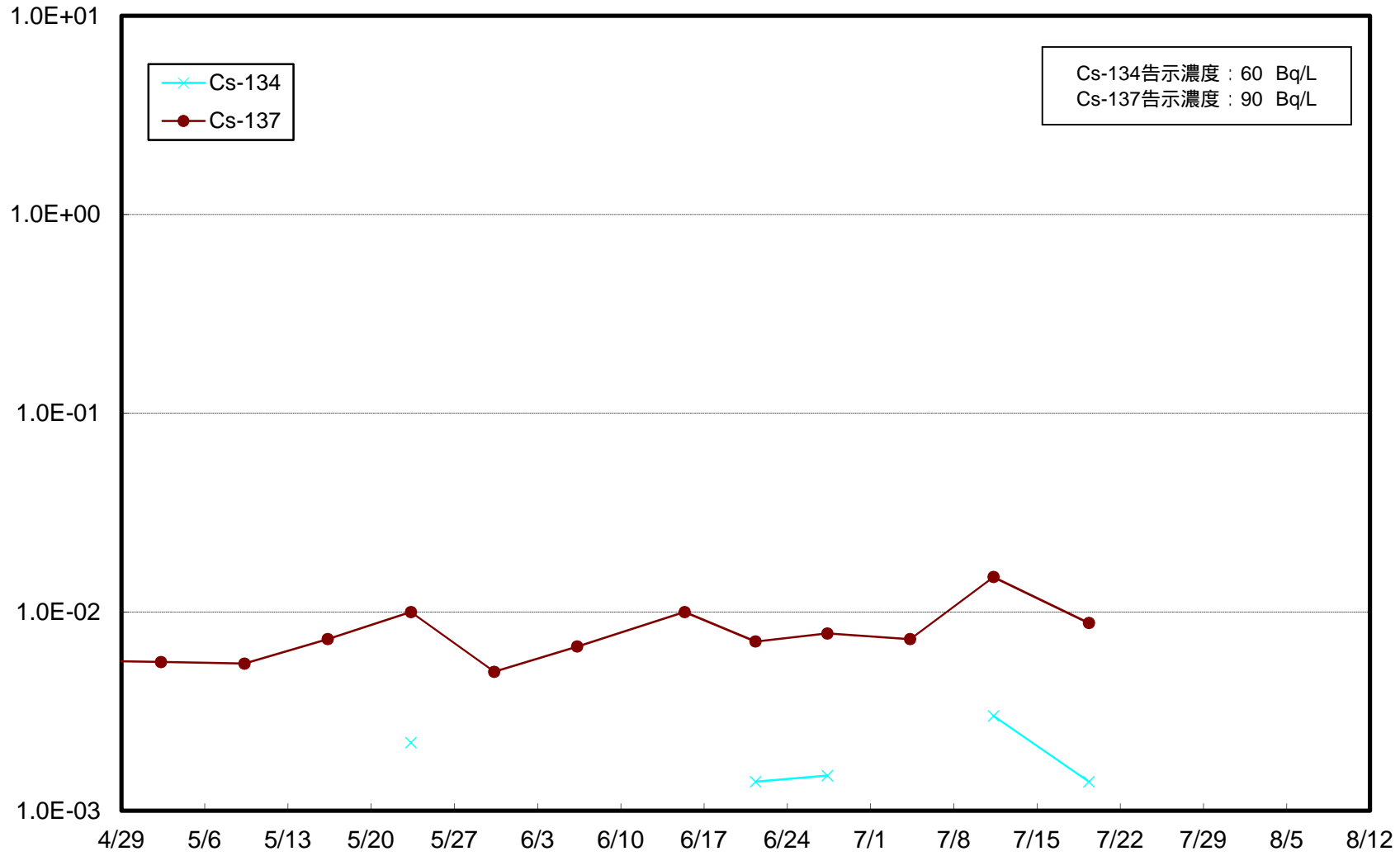
小高区沖合3km(T-14) 下層 海水放射能濃度 (Bq / L)



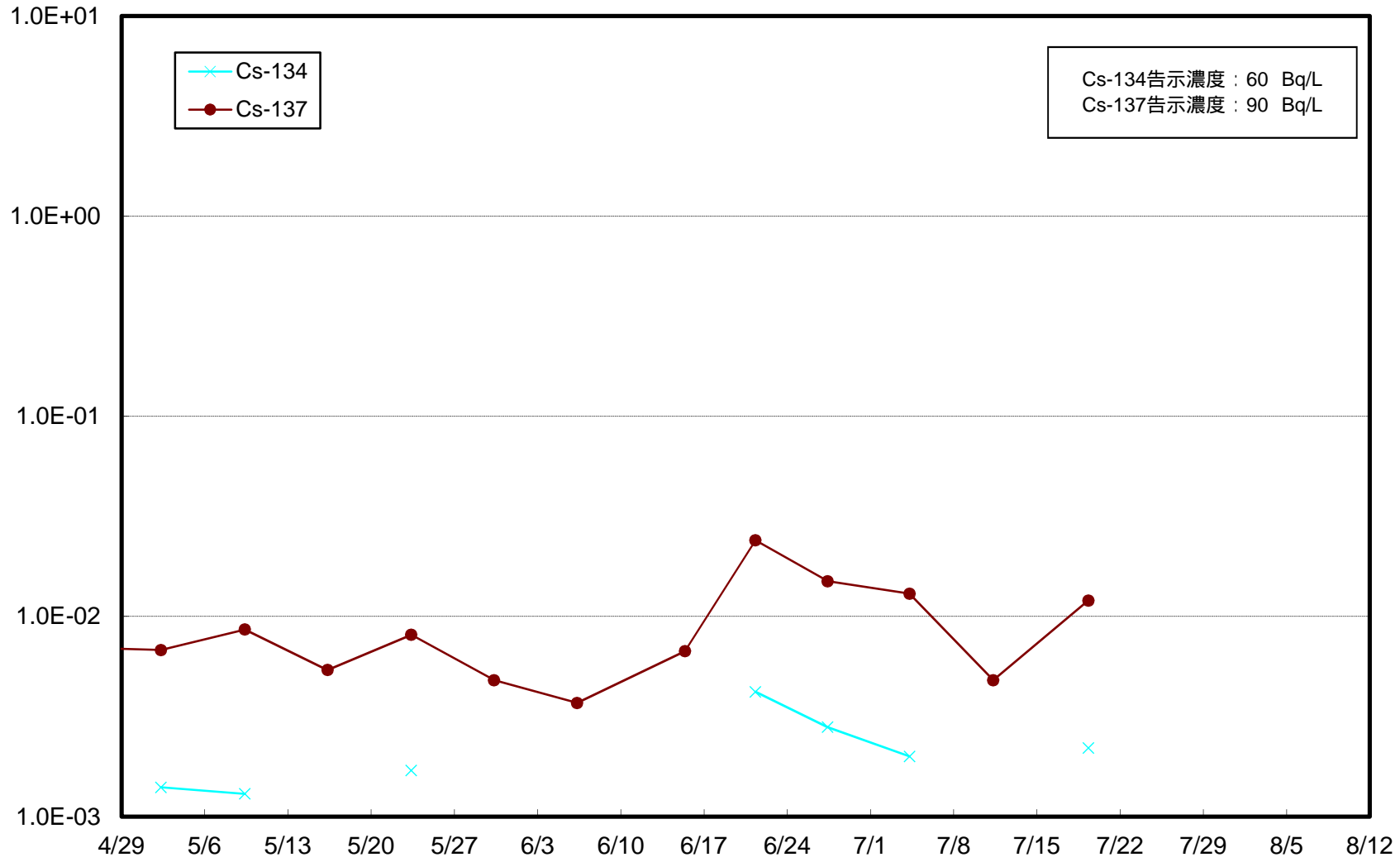
請戸川沖合3km(T-D1) 上層 海水放射能濃度 (Bq / L)



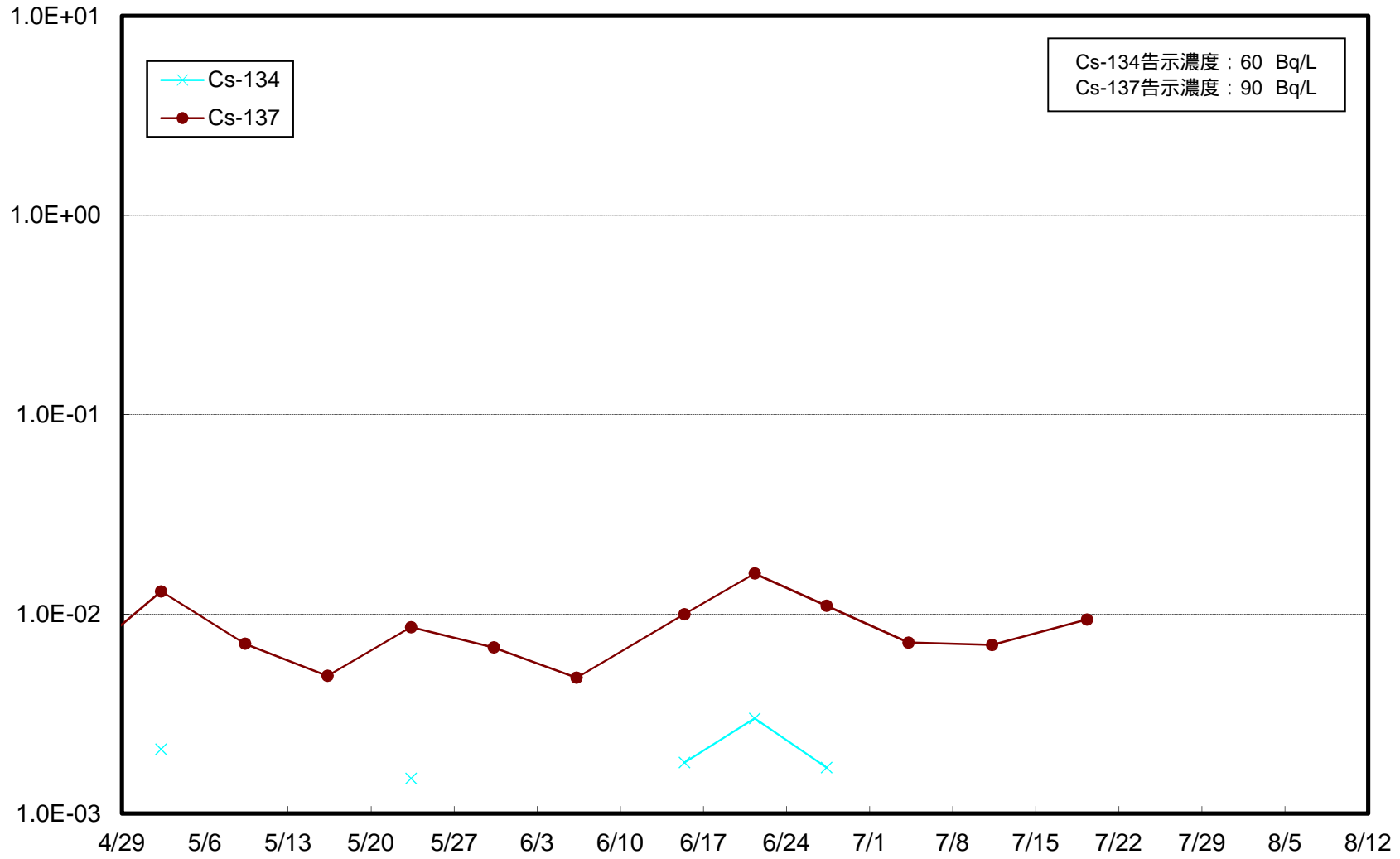
請戸川沖合3km(T-D1) 下層 海水放射能濃度 (Bq / L)



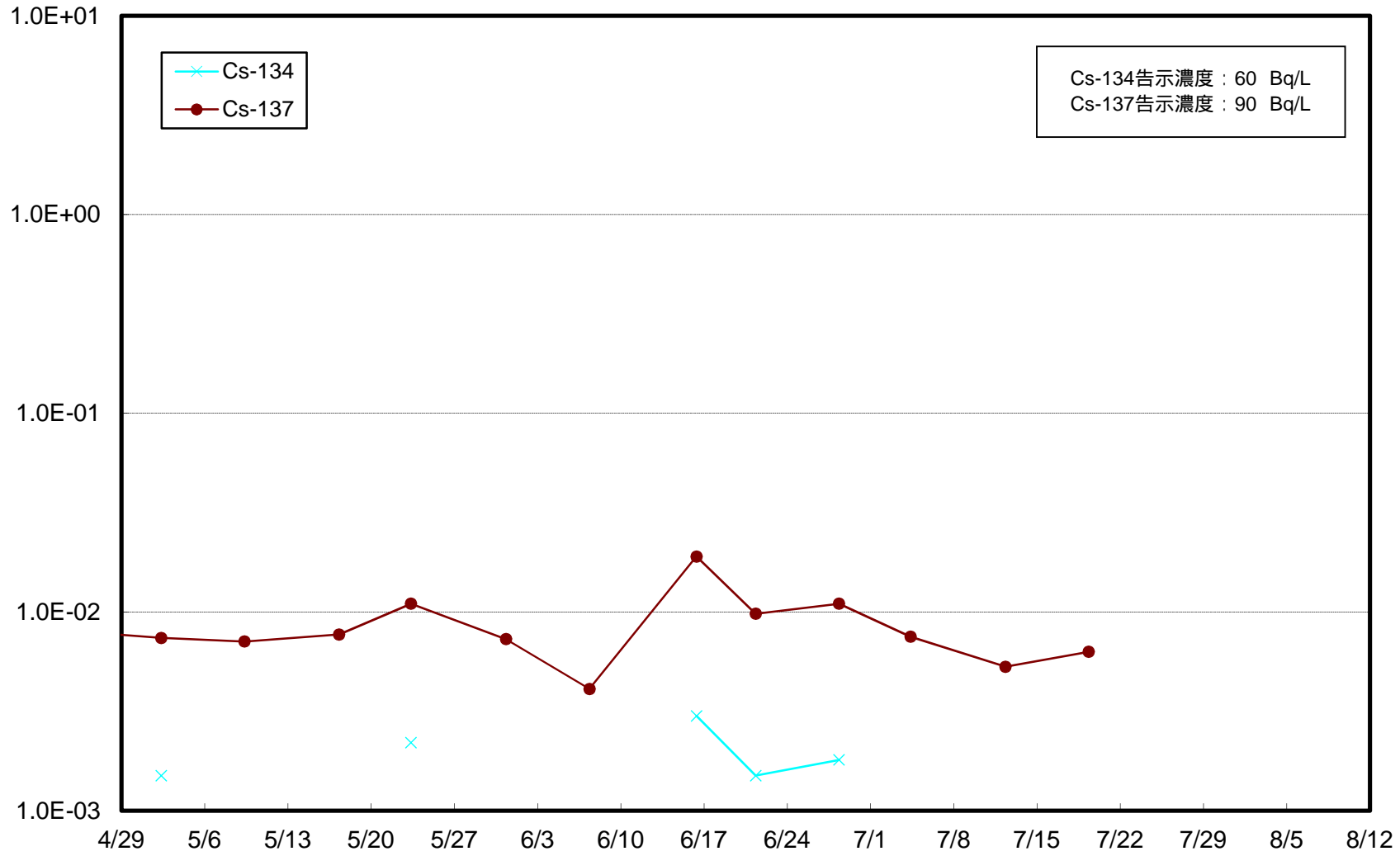
福島第一 敷地沖合3km(T-D5) 上層 海水放射能濃度 (Bq / L)



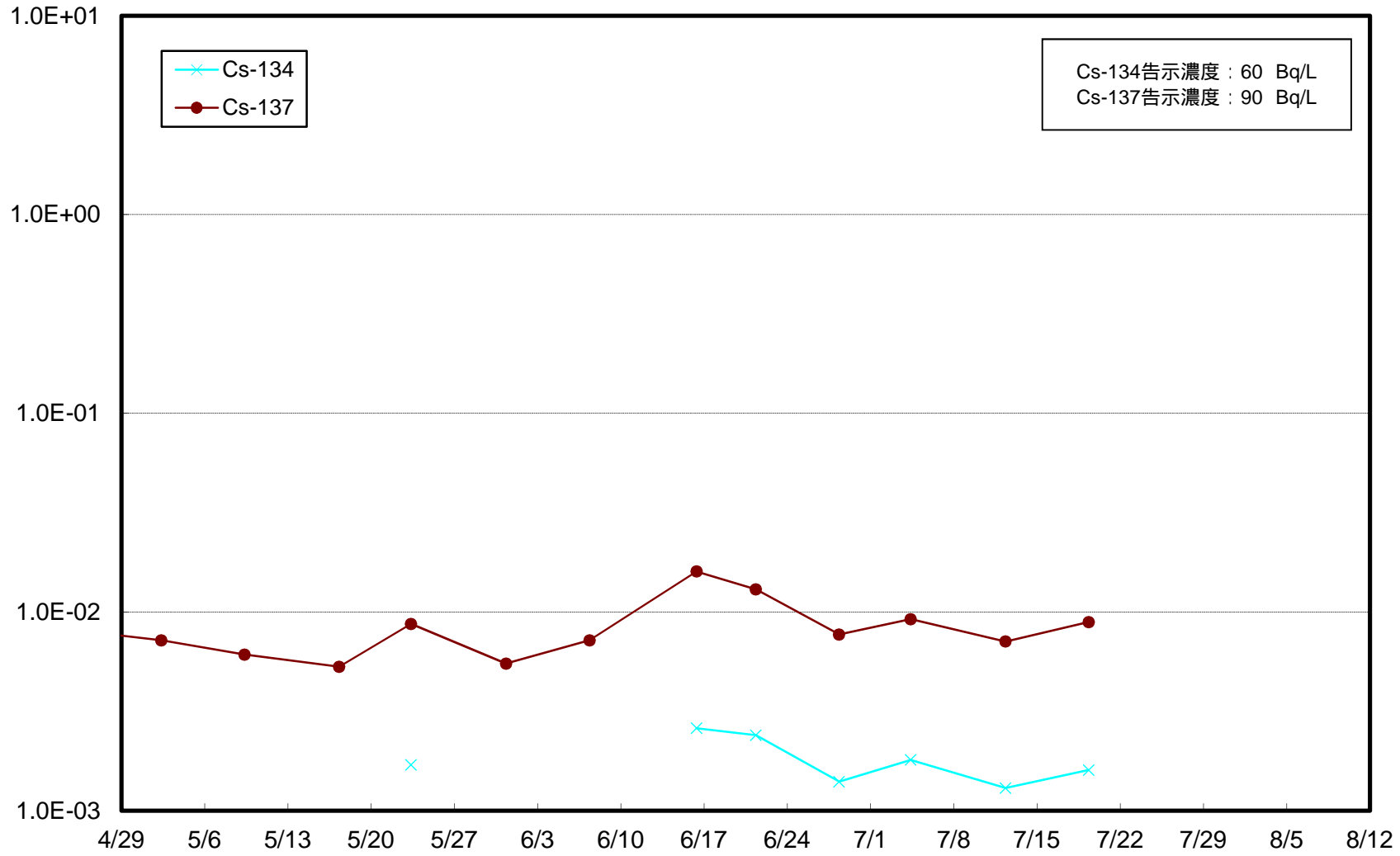
福島第一 敷地沖合3km(T-D5) 下層 海水放射能濃度 (Bq / L)



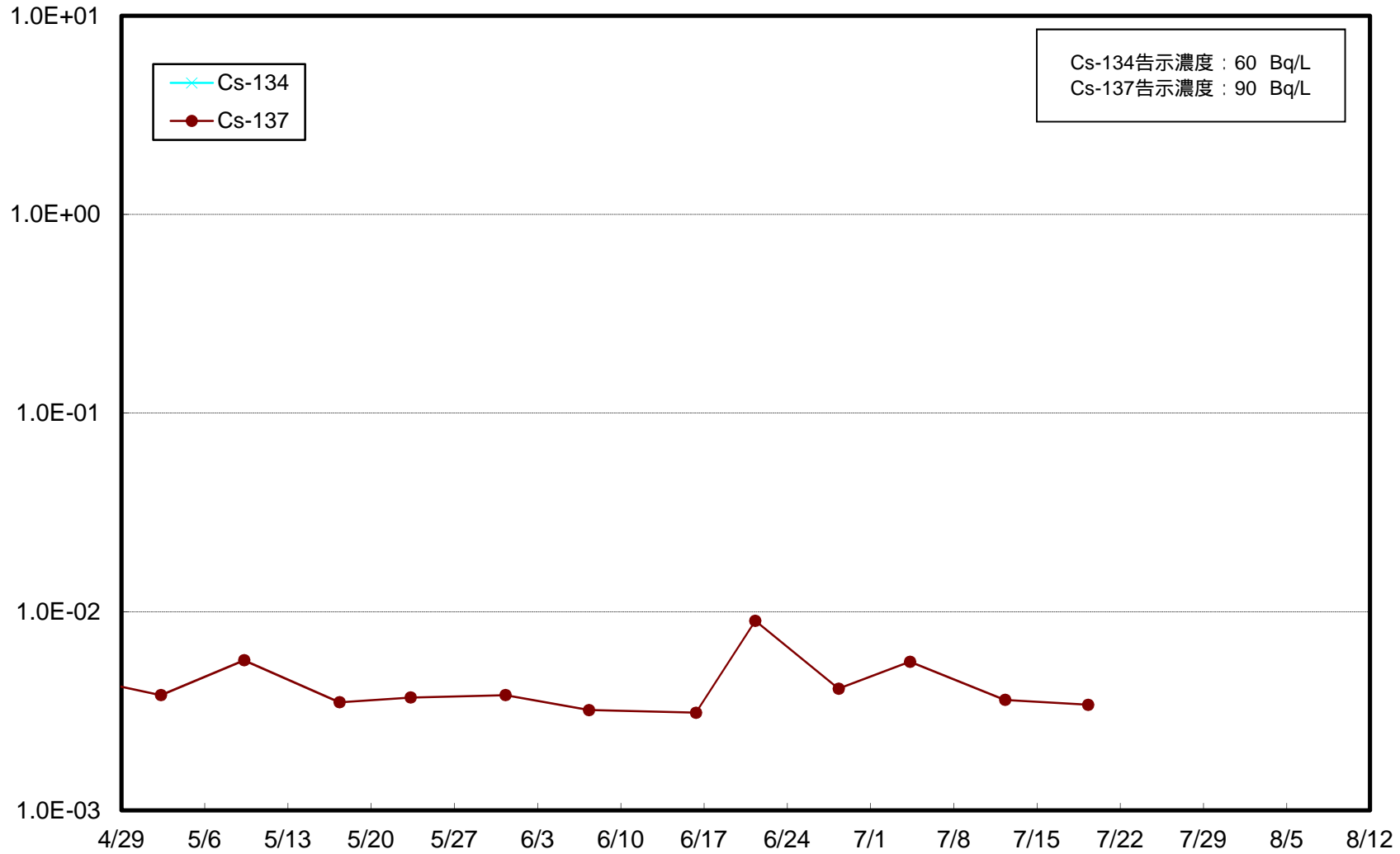
福島第二 敷地沖合3km(T-D9) 上層 海水放射能濃度 (Bq / L)



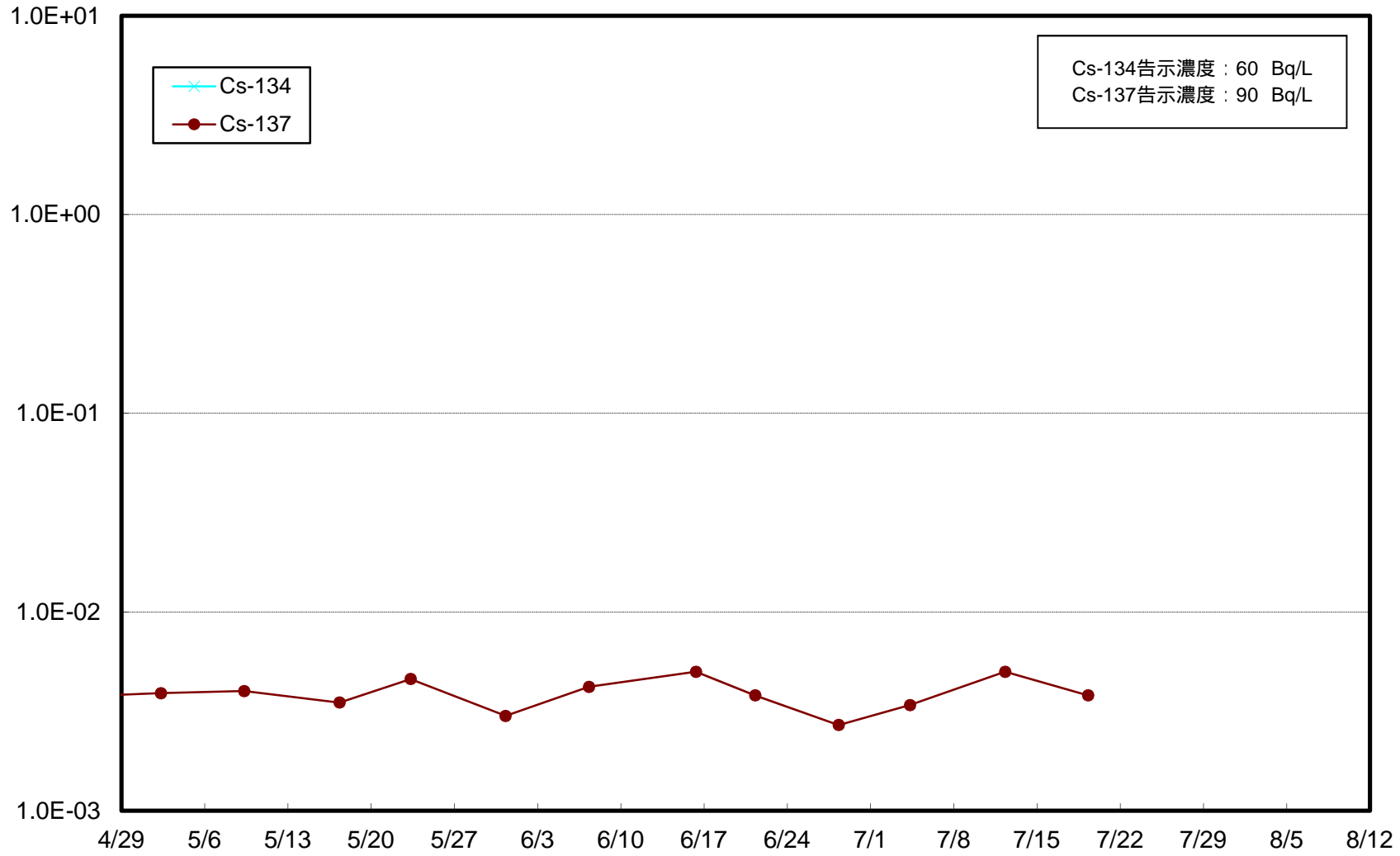
福島第二 敷地沖合3km(T-D9) 下層 海水放射能濃度 (Bq / L)



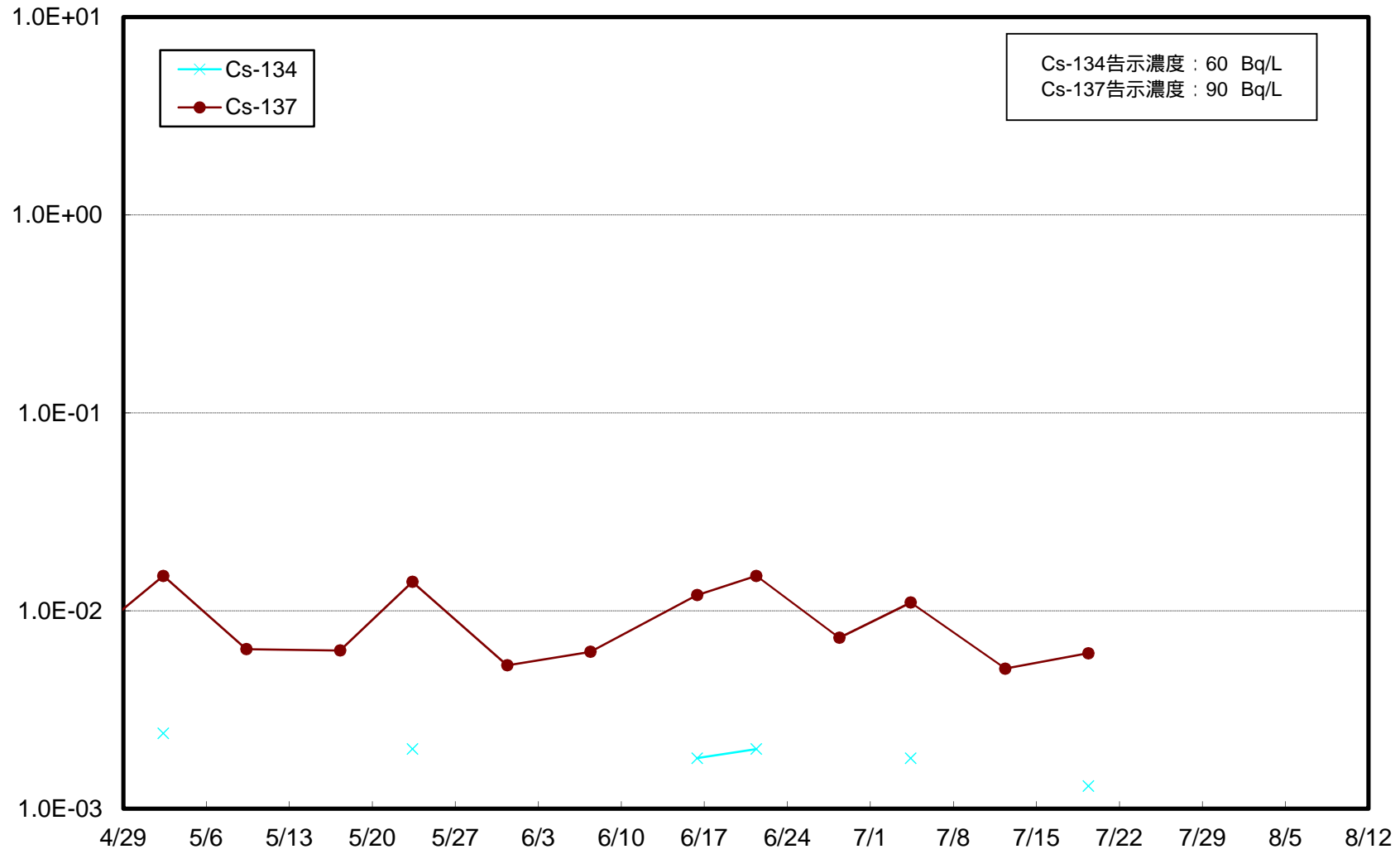
福島第一 敷地沖合15km(T-5) 上層 海水放射能濃度 (Bq / L)



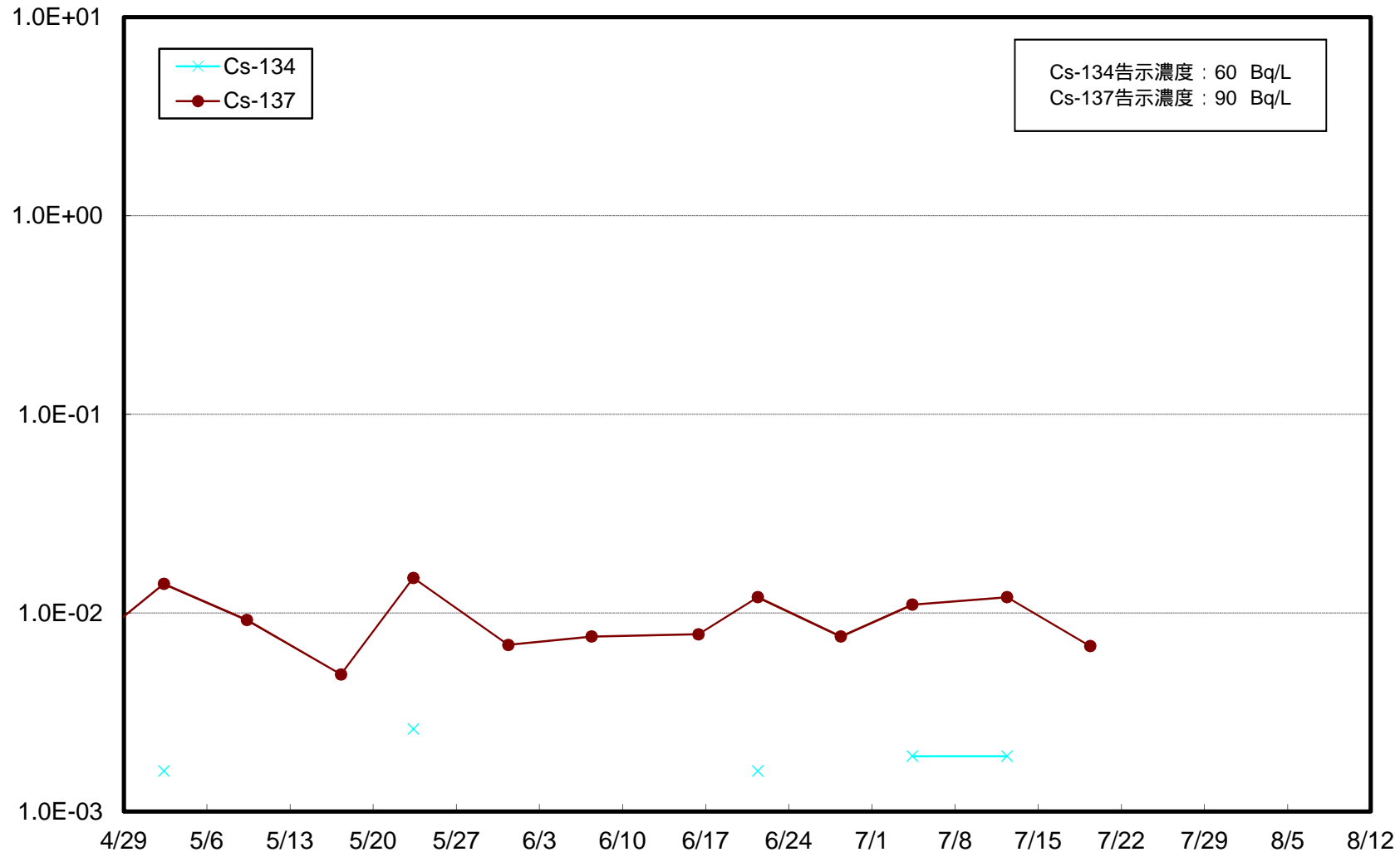
福島第一 敷地沖合15km(T-5) 下層 海水放射能濃度 (Bq / L)



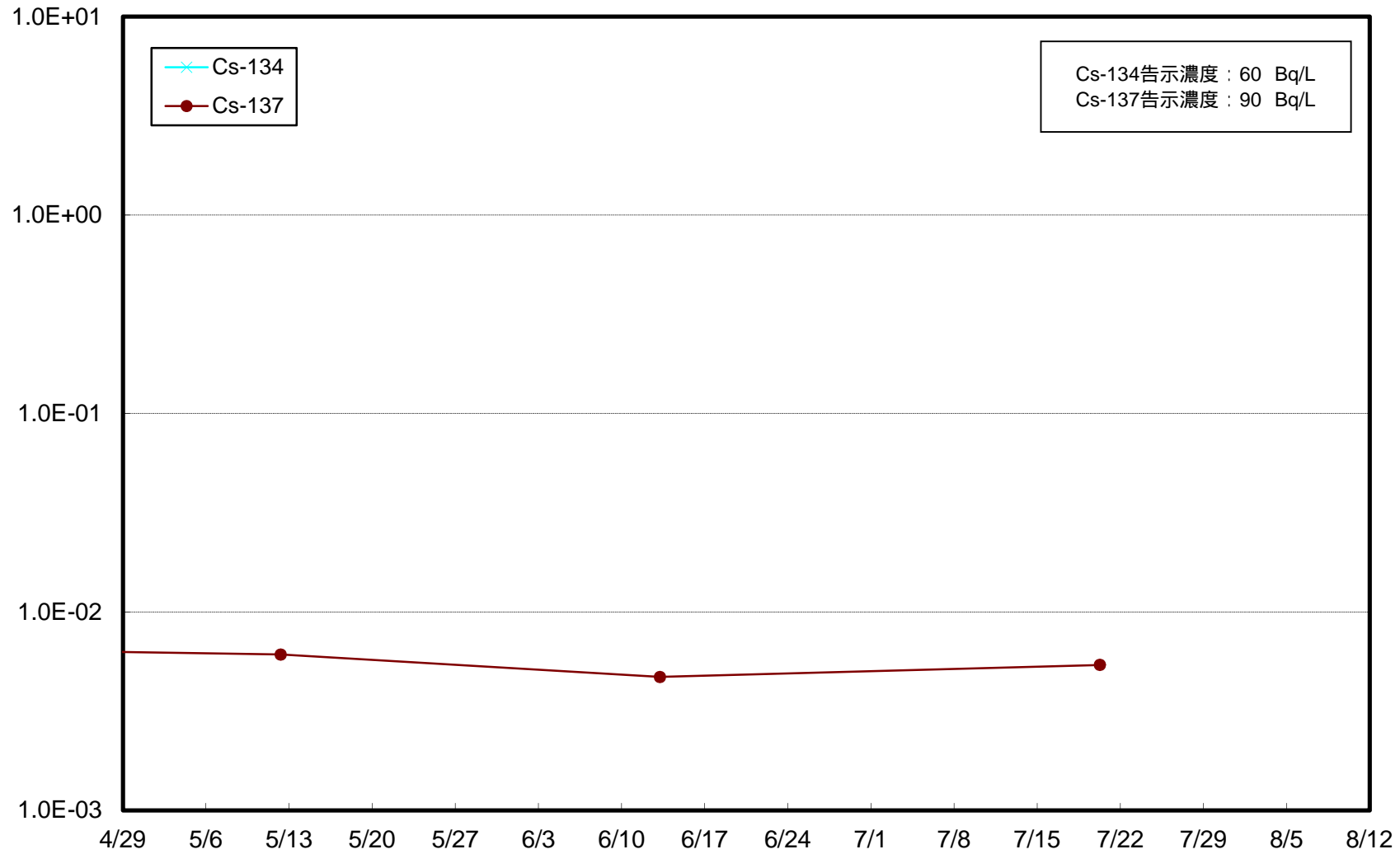
岩沢海岸沖合3km(T-11) 上層 海水放射能濃度 (Bq / L)



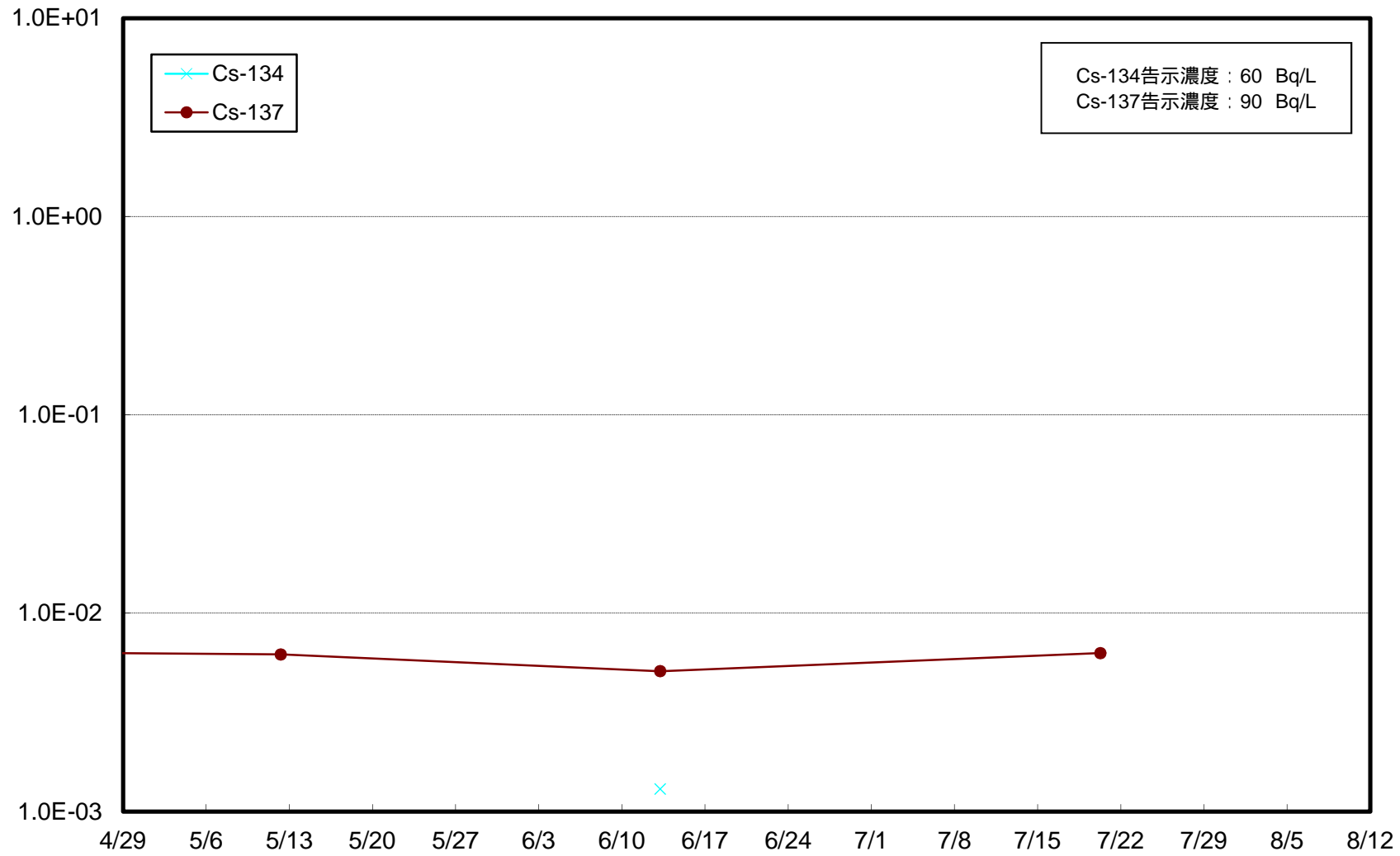
岩沢海岸沖合3km(T-11) 下層 海水放射能濃度 (Bq / L)



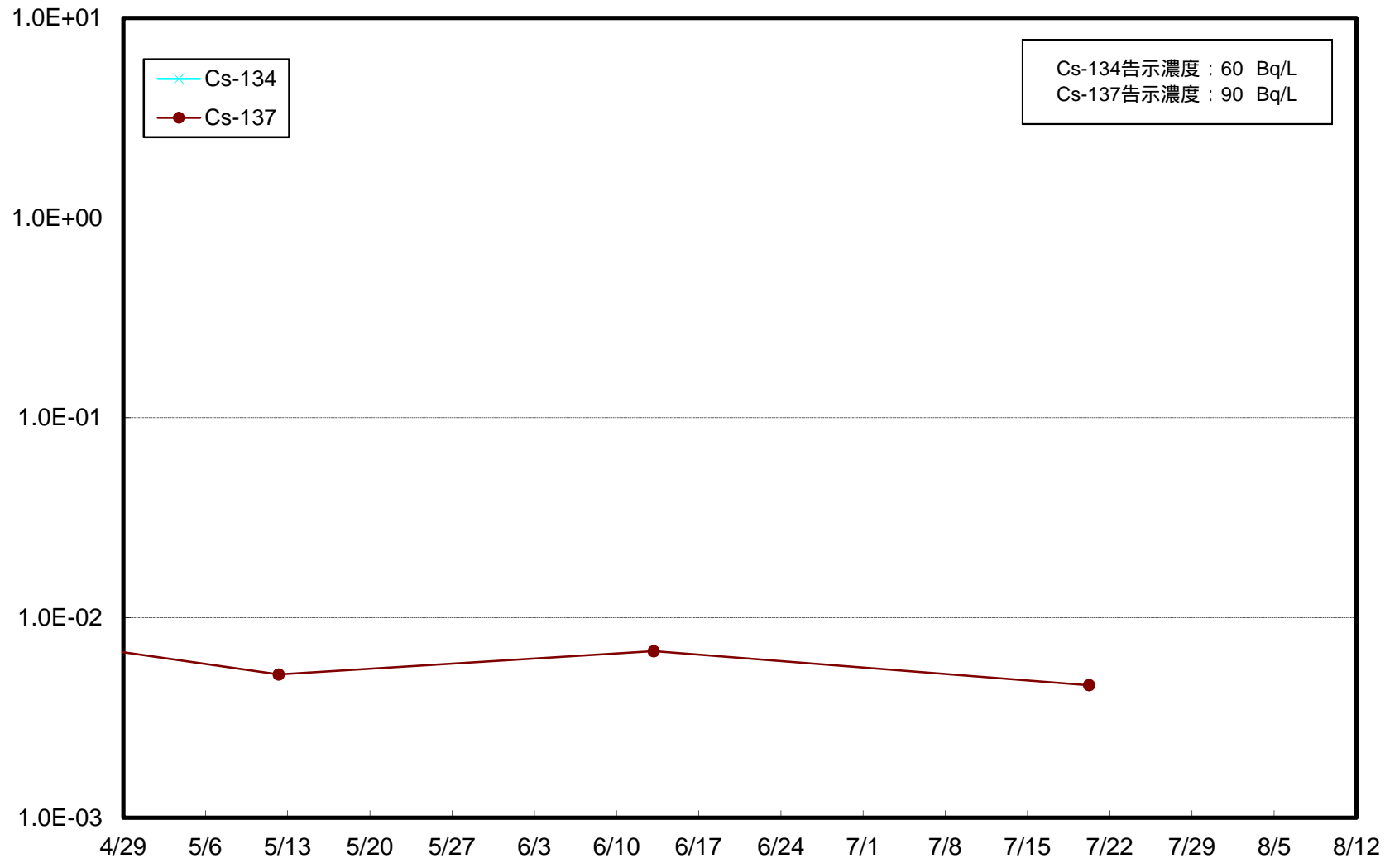
新田川沖合1km(T-13-1) 上層 海水放射能濃度 (Bq / L)



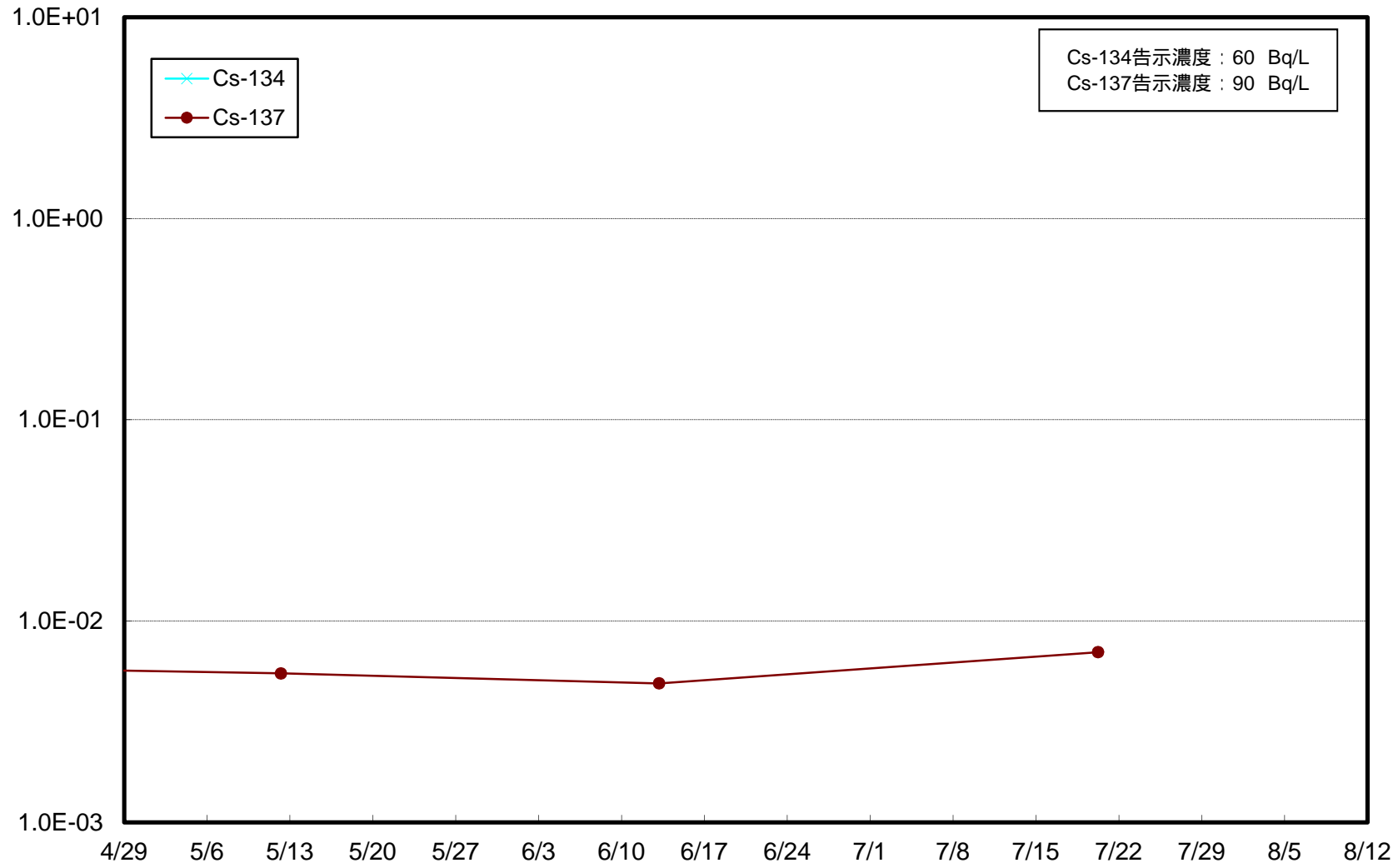
新田川沖合1km(T-13-1) 下層 海水放射能濃度 (Bq / L)



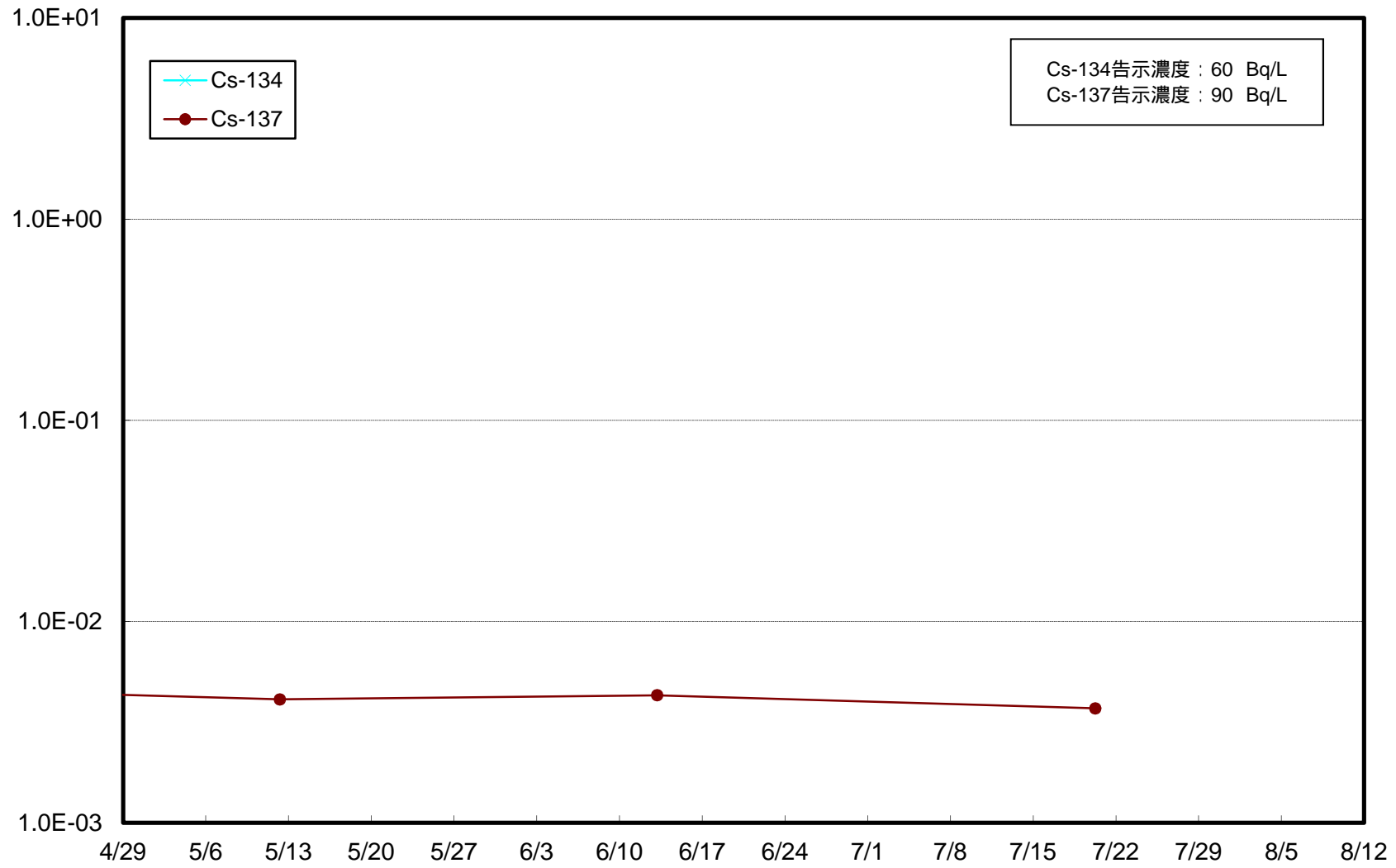
相馬沖合 3km(T-22) 上層 海水放射能濃度(Bq / L)



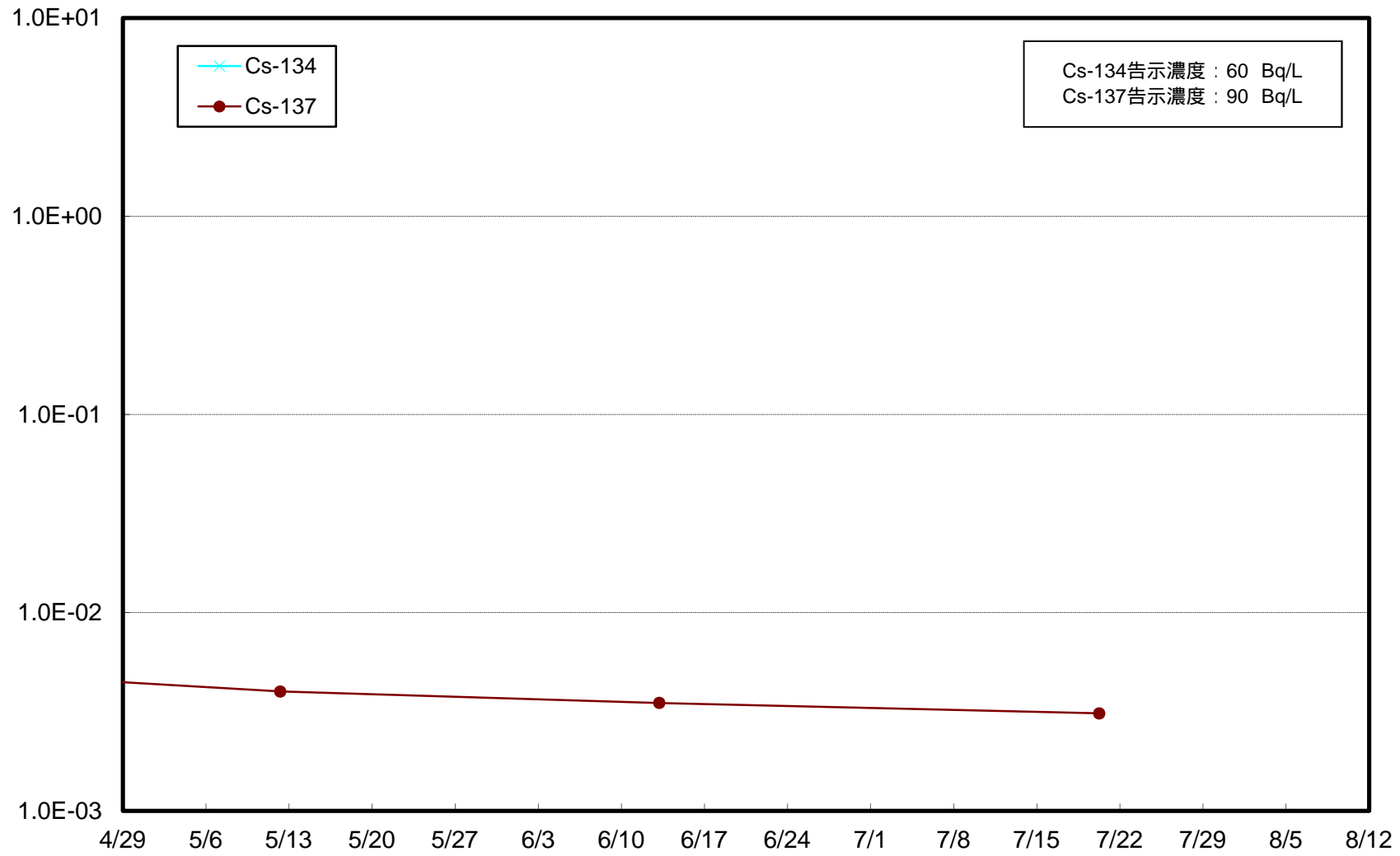
相馬沖合3km(T-22) 下層 海水放射能濃度(Bq / L)



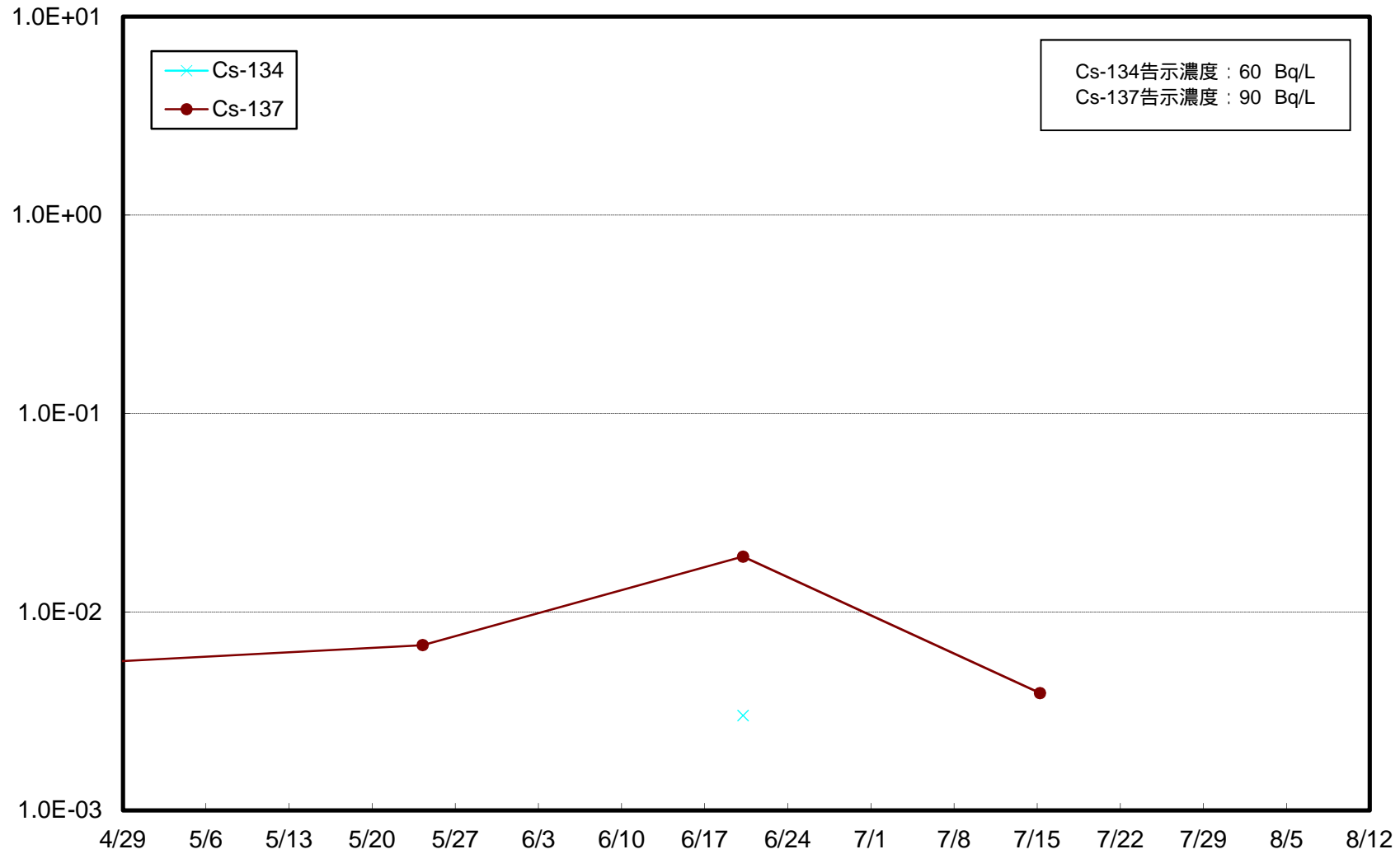
鹿島沖合 5 km (T-MA) 上層 海水放射能濃度 (Bq / L)



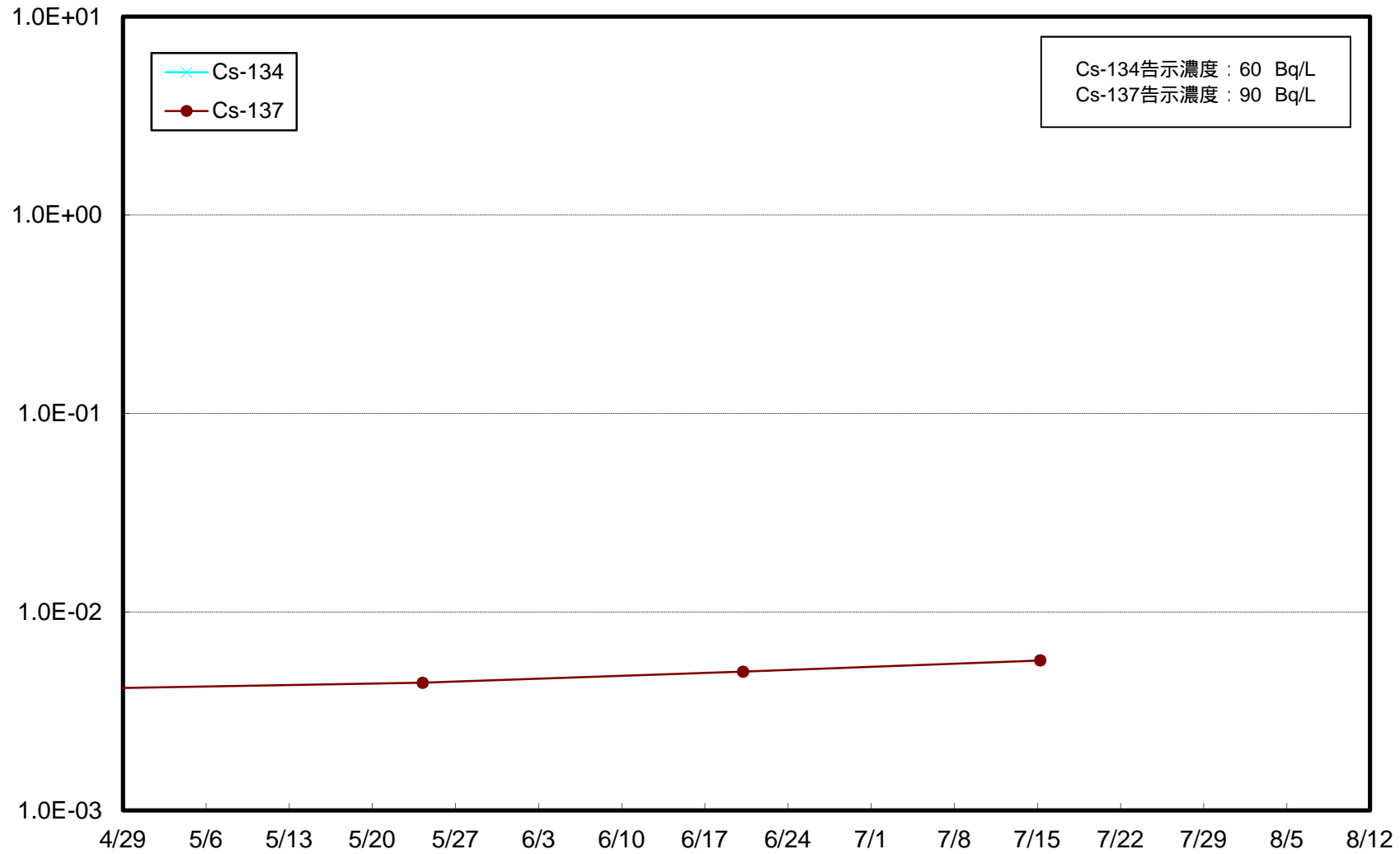
鹿島沖合 5 km (T-MA) 下層 海水放射能濃度 (Bq / L)



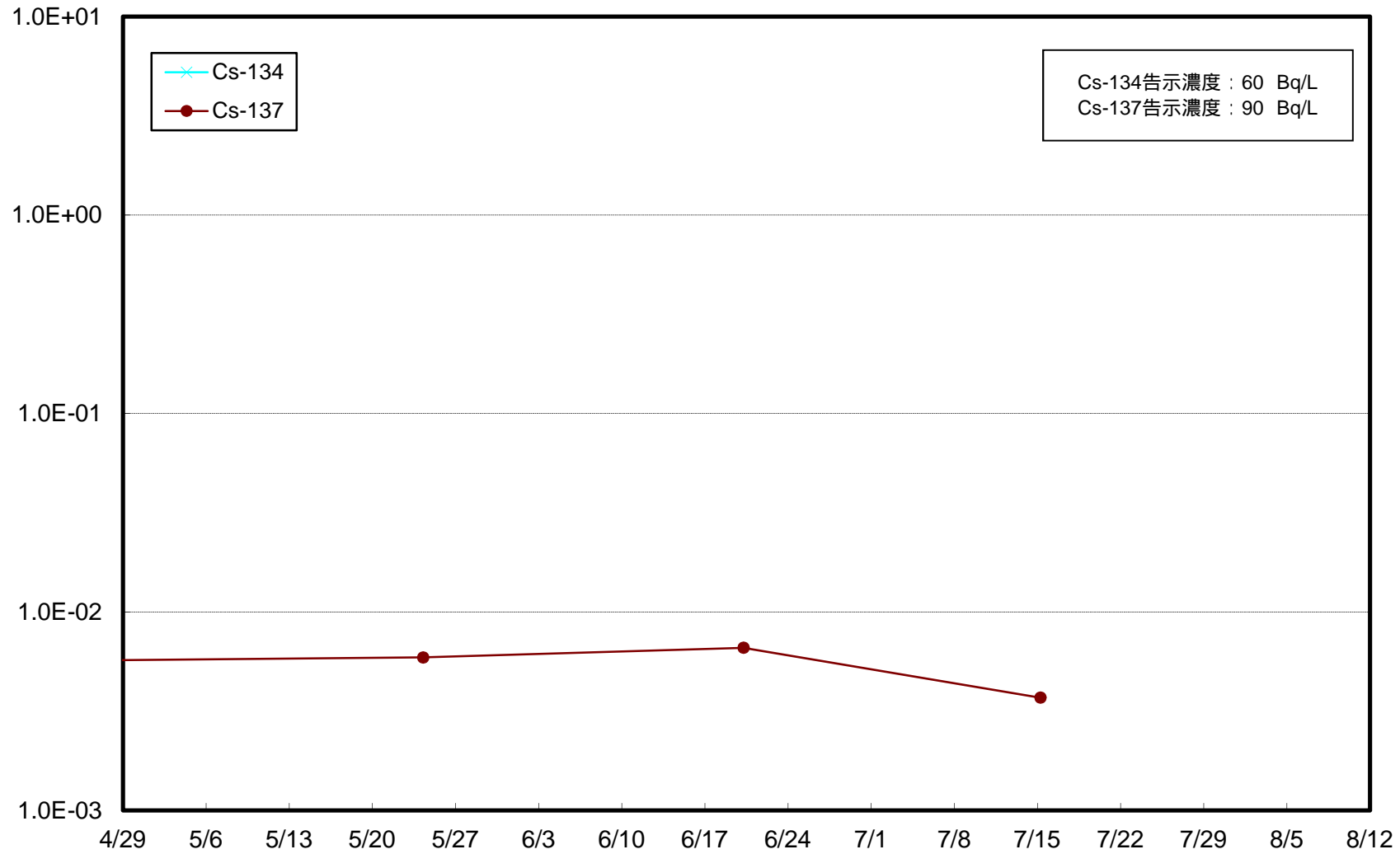
福島第一 敷地沖合10km付近(T-B3) 上層 海水放射能濃度 (Bq / L)



福島第一 敷地沖合10km付近(T-B3) 下層 海水放射能濃度 (Bq / L)



福島第二 敷地沖合10km付近(T-B4) 上層 海水放射能濃度 (Bq / L)



福島第二 敷地沖合10km付近(T-B4) 下層 海水放射能濃度 (Bq / L)

