

海水核種分析結果＜宮城県沖合 1/2＞

(データ集約：1/21)

採取場所 (地点番号)	南三陸沖 (T-MG0)						石巻湾 (T-MG1)						②炉規則告示濃度限度 (Bq/L) (別表第2第六欄 周辺監視区域外の 水中の濃度限度)
	上層		中層		下層		上層		中層		下層		
試料採取日時刻	平成26年12月8日 8時54分		平成26年12月8日 9時02分		平成26年12月8日 9時11分		平成26年12月8日 10時56分		平成26年12月8日 10時53分		平成26年12月8日 10時49分		
検出核種 (半減期)	①試料濃度 (Bq/L)	倍率 (①/②)	①試料濃度 (Bq/L)	倍率 (①/②)	①試料濃度 (Bq/L)	倍率 (①/②)	①試料濃度 (Bq/L)	倍率 (①/②)	①試料濃度 (Bq/L)	倍率 (①/②)	①試料濃度 (Bq/L)	倍率 (①/②)	
Cs-134 (約2年)	ND(0.0014)	-	ND(0.0014)	-	ND(0.0014)	-	0.0030	0.00	0.0019	0.00	0.0016	0.00	60
Cs-137 (約30年)	0.0018	0.00	0.0024	0.00	0.0019	0.00	0.0092	0.00	0.0067	0.00	0.0073	0.00	90

採取場所 (地点番号)	金華山東沖 (T-MG2)						金華山南沖 (T-MG3)						②炉規則告示濃度限度 (Bq/L) (別表第2第六欄 周辺監視区域外の 水中の濃度限度)
	上層		中層		下層		上層		中層		下層		
試料採取日時刻	平成26年12月8日 8時15分		平成26年12月8日 8時47分		平成26年12月8日 8時23分		平成26年12月8日 9時22分		平成26年12月8日 9時41分		平成26年12月8日 9時28分		
検出核種 (半減期)	①試料濃度 (Bq/L)	倍率 (①/②)	①試料濃度 (Bq/L)	倍率 (①/②)	①試料濃度 (Bq/L)	倍率 (①/②)	①試料濃度 (Bq/L)	倍率 (①/②)	①試料濃度 (Bq/L)	倍率 (①/②)	①試料濃度 (Bq/L)	倍率 (①/②)	
Cs-134 (約2年)	ND(0.0015)	-	ND(0.0015)	-	ND(0.0015)	-	ND(0.0012)	-	ND(0.0015)	-	ND(0.0015)	-	60
Cs-137 (約30年)	0.0019	0.00	0.0016	0.00	0.0021	0.00	0.0020	0.00	0.0022	0.00	0.0023	0.00	90

※ 炉規則告示濃度は、「Bq/cm³」の表記を「Bq/L」に換算した値

※ 二種類以上の核種がある場合は、それぞれの濃度限度に対する倍率の総和を1と比較する。

※ NDは検出限界値未満を表し、()内に検出限界値を示す。

※ 詳細分析(リンモリブデン酸アンモニウム吸着捕集法)による分析結果を記載。(H24 6/15公表分より)

※ 分析機関：(株)環境総合テクノス

海水核種分析結果<宮城県沖合 2/2>

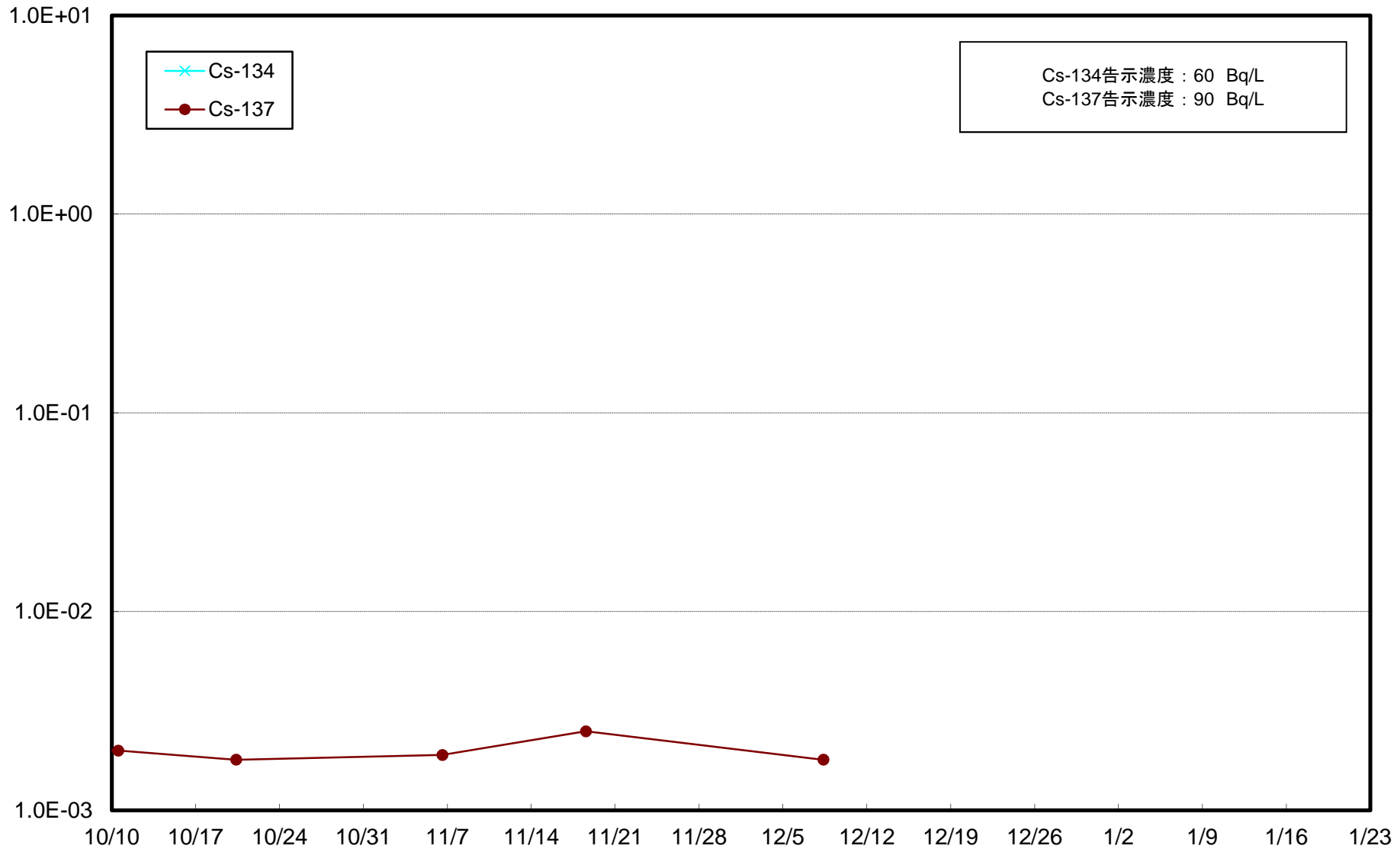
(データ集約 : 1/21)

採取場所 (地点番号)	七ヶ浜沖 (T-MG4)						仙台湾中央 (T-MG5)						②炉規則告示濃度限度 (Bq/L) (別表第2第六欄 周辺監視区域外の 水中の濃度限度)
	上層		中層		下層		上層		中層		下層		
試料採取日時刻	平成26年12月5日 9時35分		平成26年12月5日 9時36分		平成26年12月5日 9時30分		平成26年12月5日 8時40分		平成26年12月5日 8時50分		平成26年12月5日 8時46分		
検出核種 (半減期)	①試料濃度 (Bq/L)	倍率 (①/②)	①試料濃度 (Bq/L)	倍率 (①/②)	①試料濃度 (Bq/L)	倍率 (①/②)	①試料濃度 (Bq/L)	倍率 (①/②)	①試料濃度 (Bq/L)	倍率 (①/②)	①試料濃度 (Bq/L)	倍率 (①/②)	
Cs-134 (約2年)	0.0019	0.00	0.0035	0.00	0.0035	0.00	0.0013	0.00	0.0013	0.00	ND(0.0014)	-	60
Cs-137 (約30年)	0.0087	0.00	0.011	0.00	0.016	0.00	0.0059	0.00	0.0053	0.00	0.0047	0.00	90

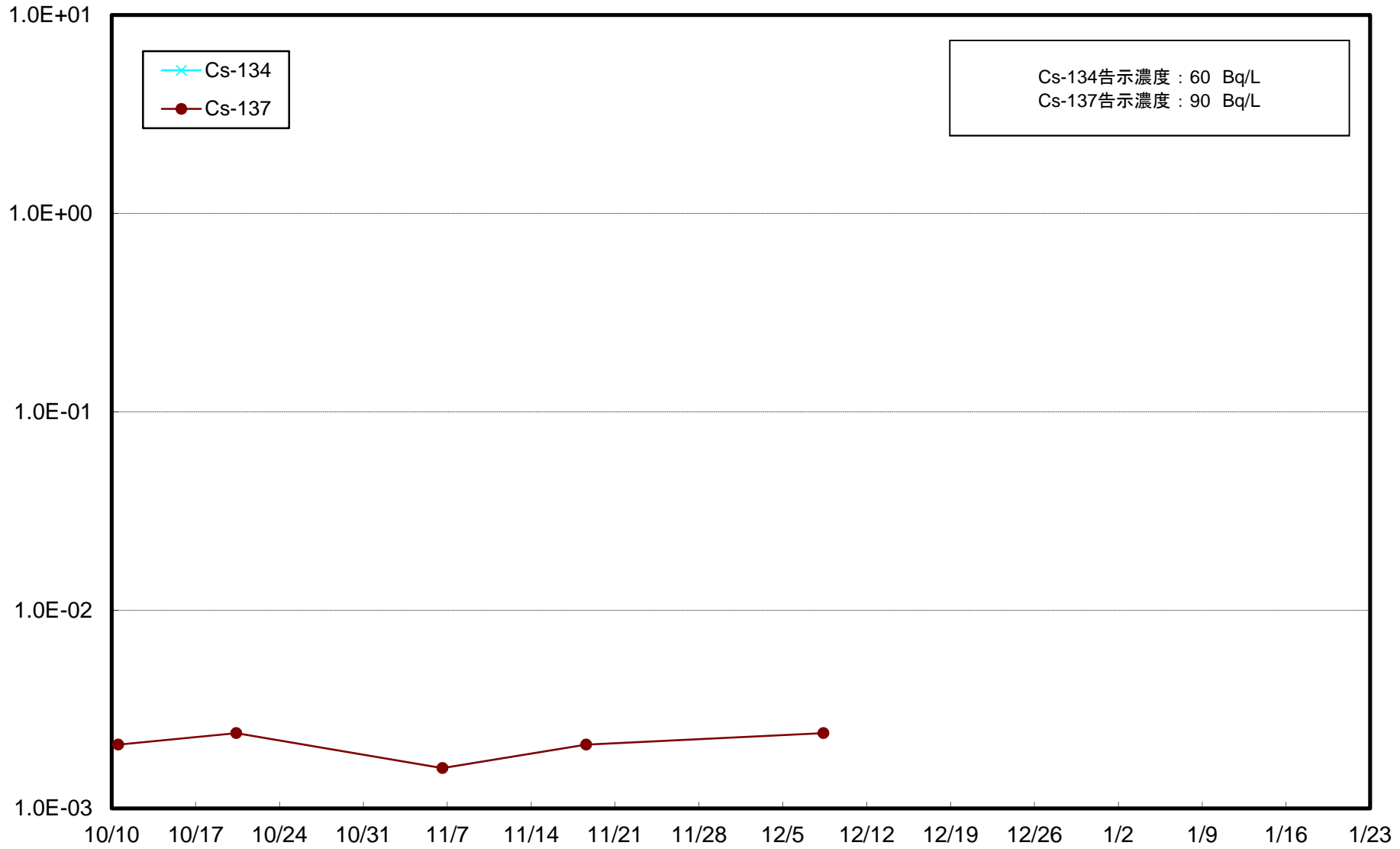
採取場所 (地点番号)	阿武隈川沖 (T-MG6)												②炉規則告示濃度限度 (Bq/L) (別表第2第六欄 周辺監視区域外の 水中の濃度限度)
	上層		中層		下層		上層		中層		下層		
試料採取日時刻	平成26年12月5日 10時34分		平成26年12月5日 10時36分		平成26年12月5日 10時32分								
検出核種 (半減期)	①試料濃度 (Bq/L)	倍率 (①/②)	①試料濃度 (Bq/L)	倍率 (①/②)	①試料濃度 (Bq/L)	倍率 (①/②)	①試料濃度 (Bq/L)	倍率 (①/②)	①試料濃度 (Bq/L)	倍率 (①/②)	①試料濃度 (Bq/L)	倍率 (①/②)	
Cs-134 (約2年)	0.0016	0.00	0.0015	0.00	0.0018	0.00							60
Cs-137 (約30年)	0.0074	0.00	0.0066	0.00	0.0076	0.00							90

- ※ 炉規則告示濃度は、「Bq/cm³」の表記を「Bq/L」に換算した値
- ※ 二種類以上の核種がある場合は、それぞれの濃度限度に対する倍率の総和を1と比較する。
- ※ NDは検出限界値未満を表し、() 内に検出限界値を示す。
- ※ 詳細分析 (リンモリブデン酸アンモニウム吸着捕集法) による分析結果を記載。(H24 6/15公表分より)
- ※ 分析機関: (株)環境総合テクノス

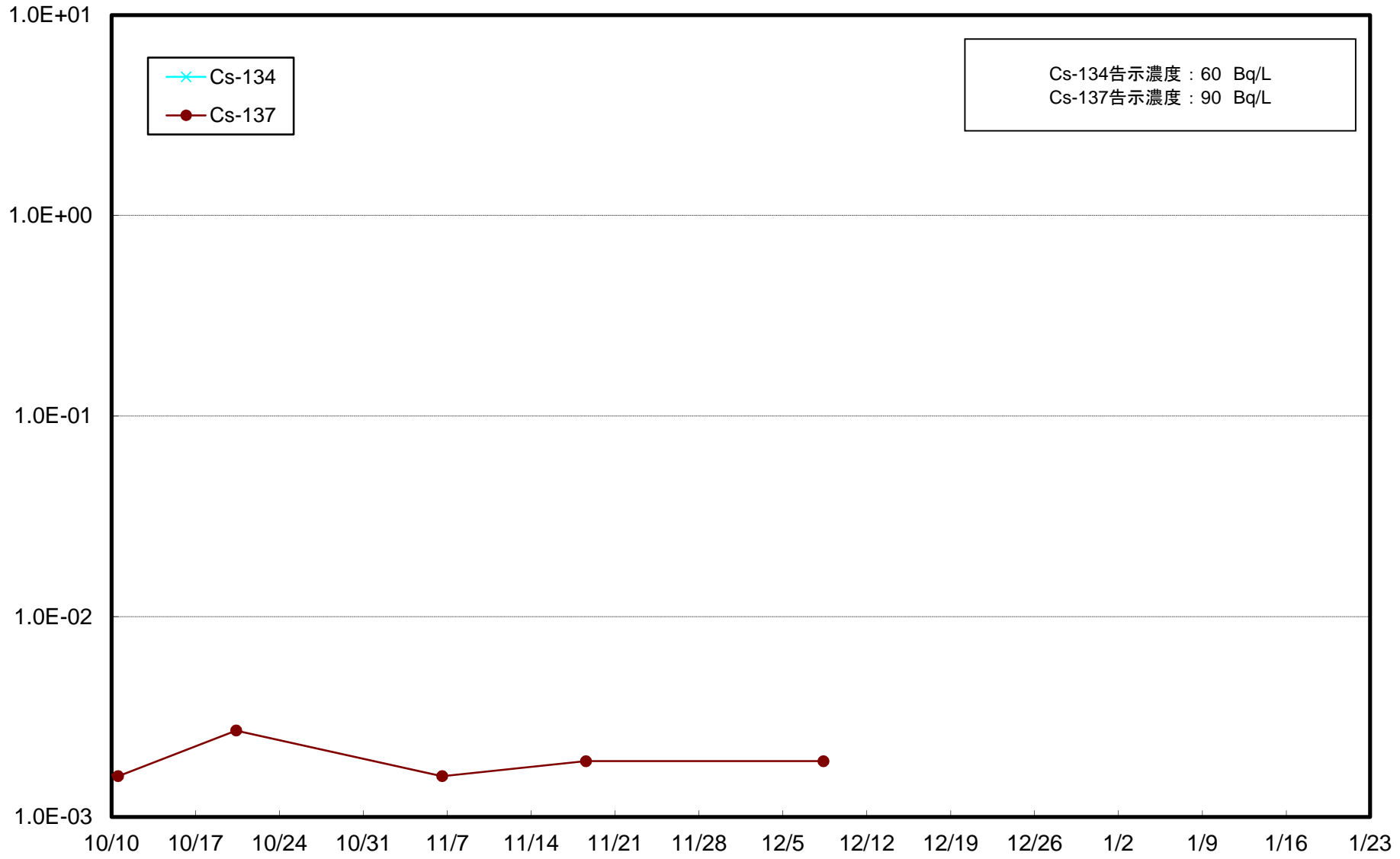
南三陸沖(T-MG0) 上層 海水放射能濃度(Bq/L)



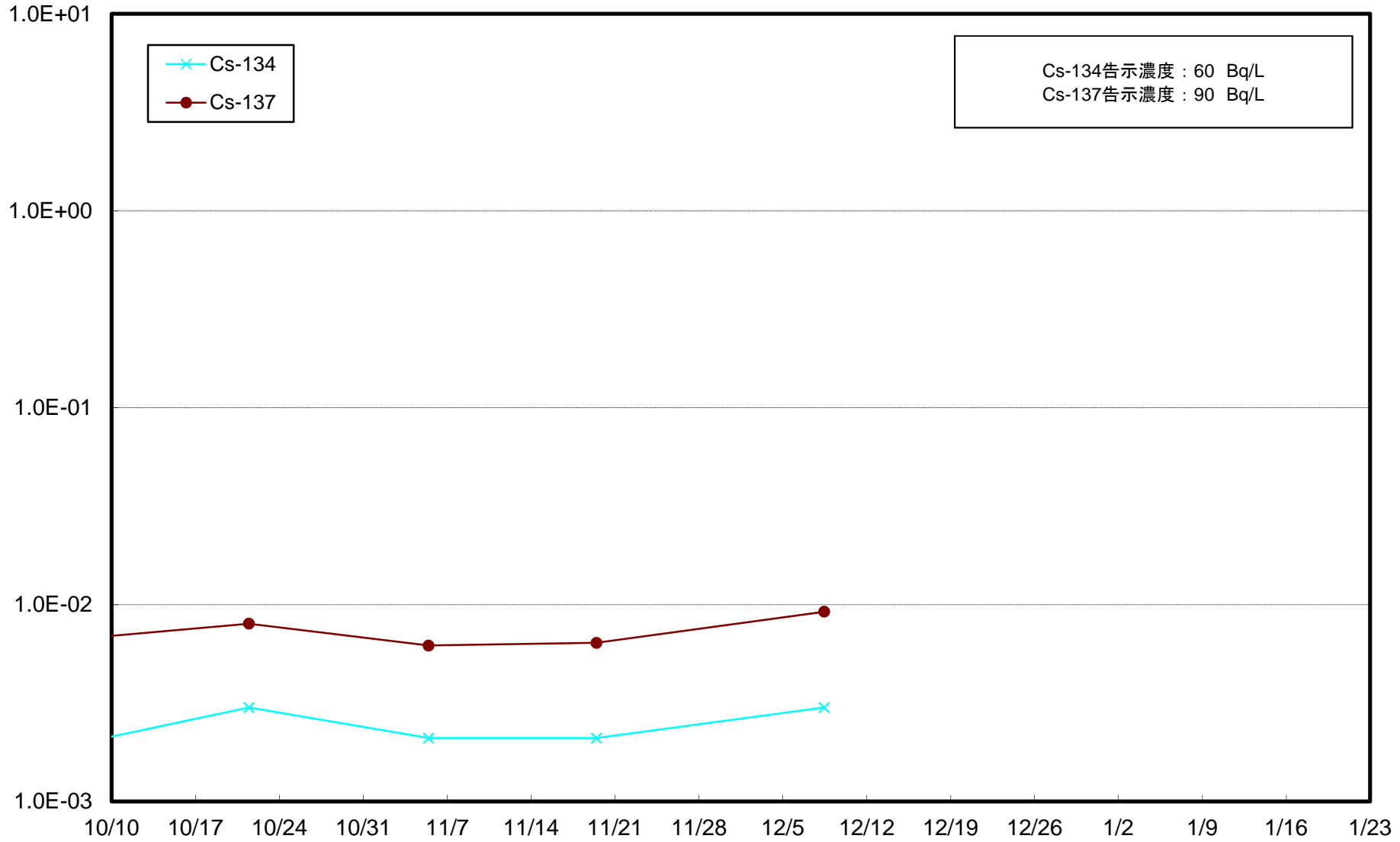
南三陸沖(T-MG0) 中層 海水放射能濃度(Bq/L)



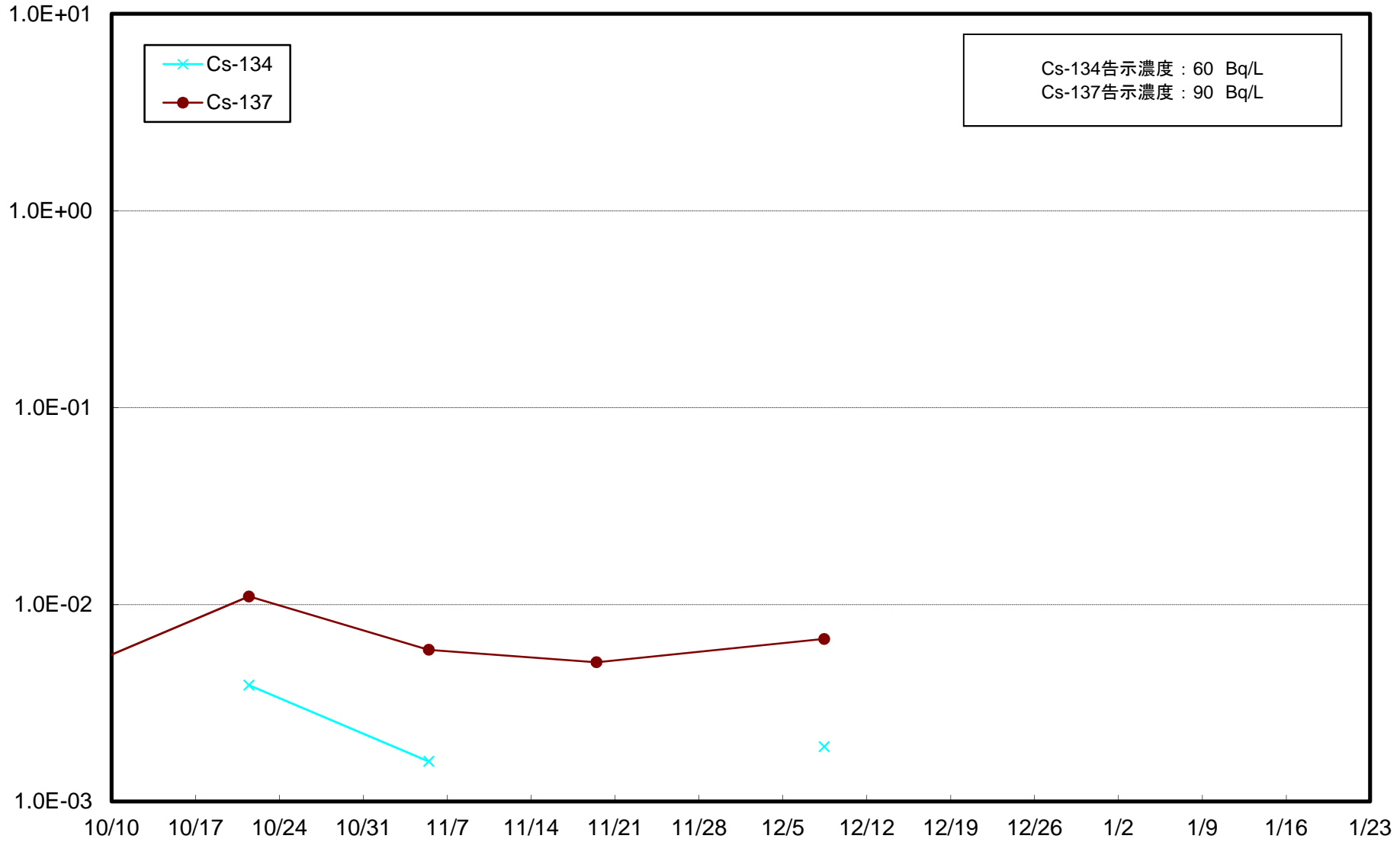
南三陸沖(T-MG0) 下層 海水放射能濃度(Bq/L)



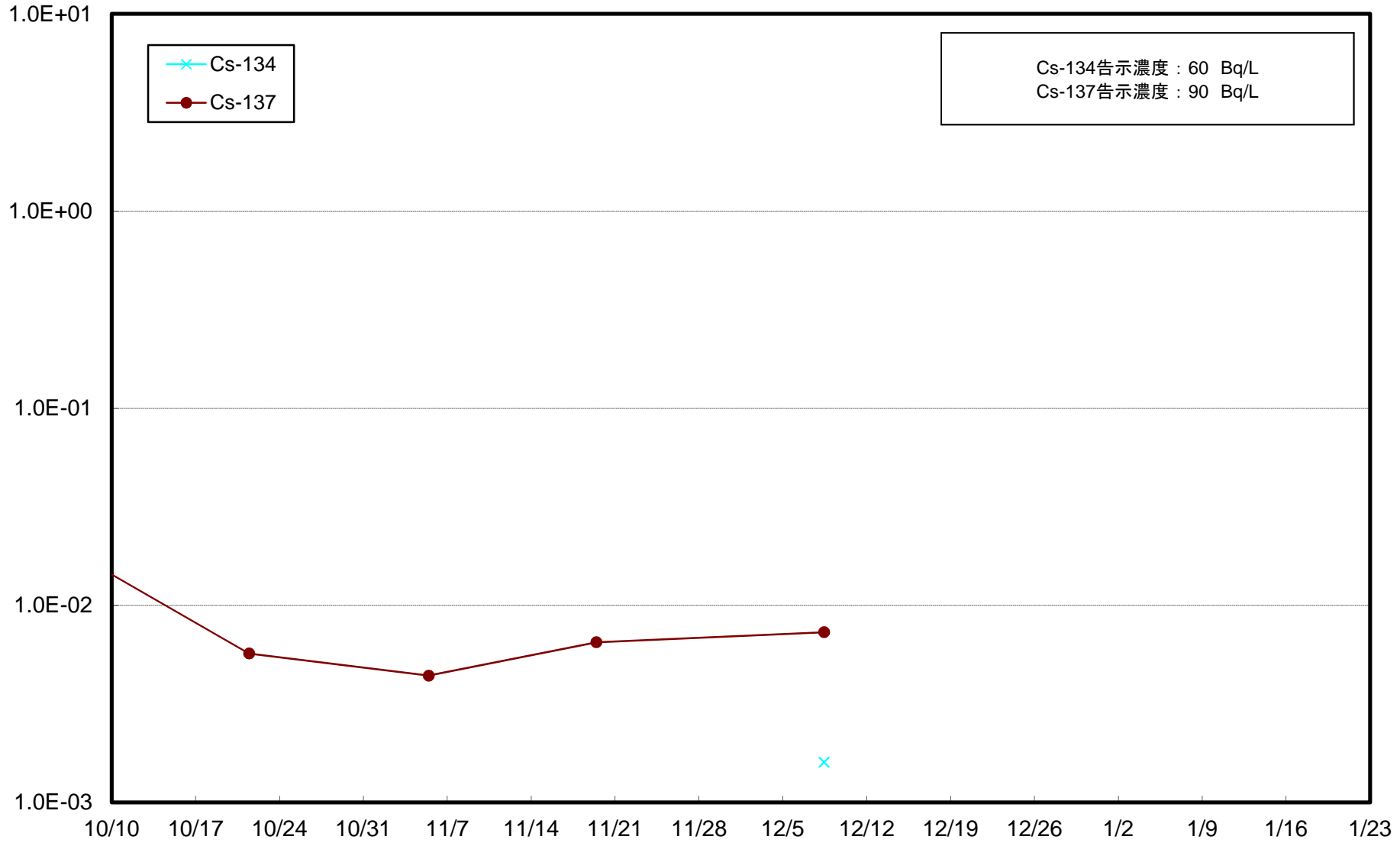
石卷湾(T-MG1) 上層 海水放射能濃度(Bq/L)



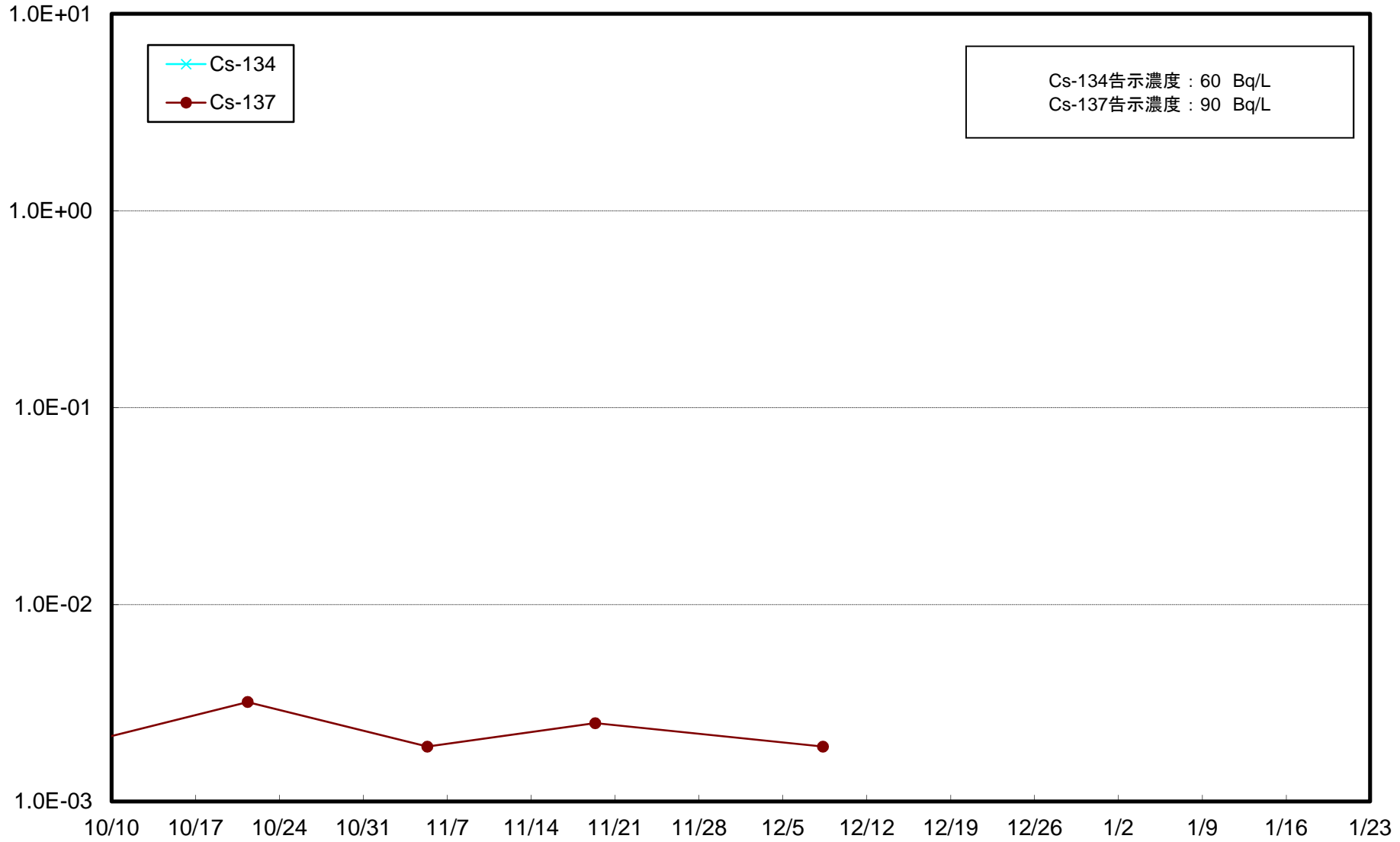
石卷湾(T-MG1) 中層 海水放射能濃度(Bq/L)



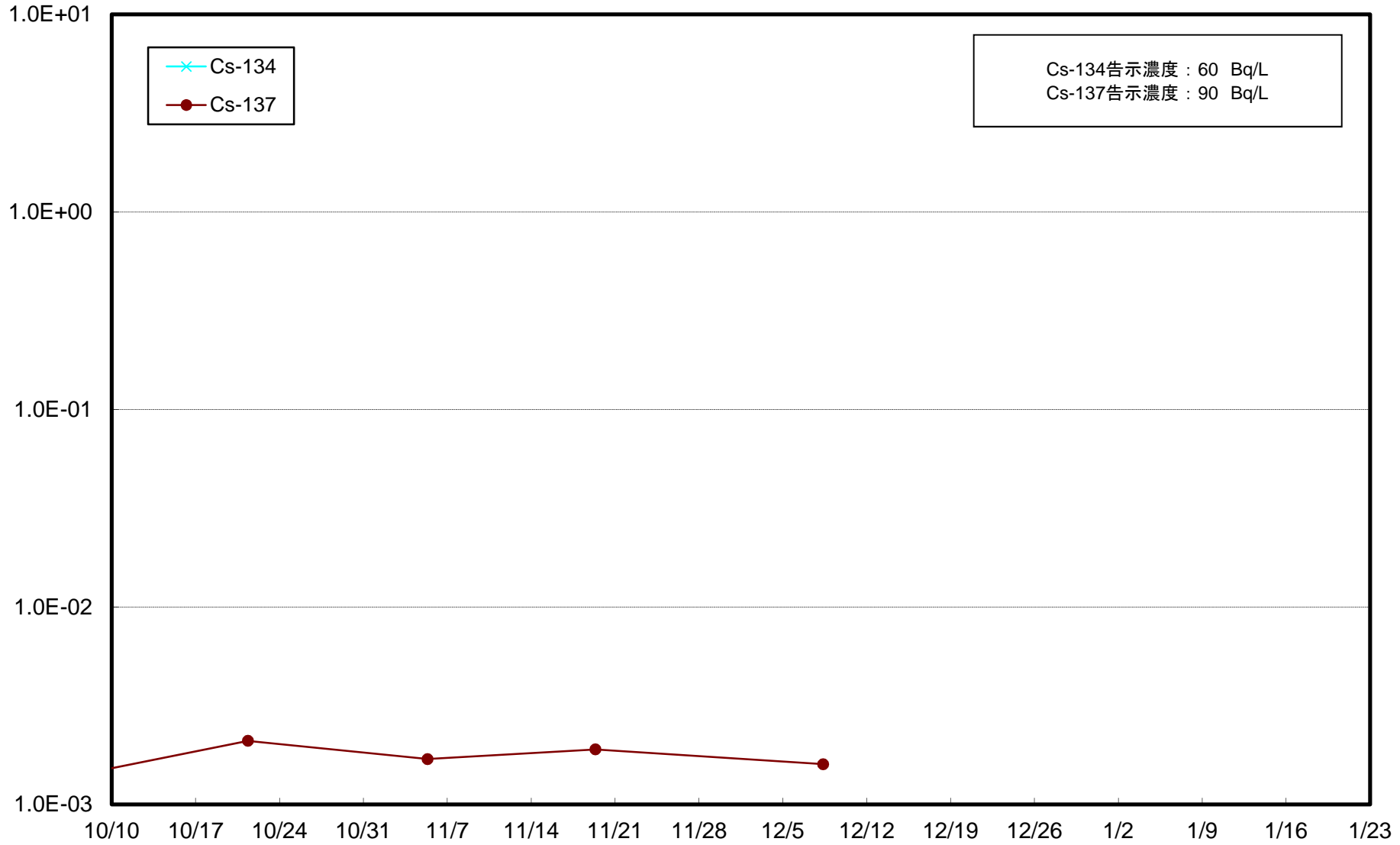
石卷湾(T-MG1) 下層 海水放射能濃度(Bq/L)



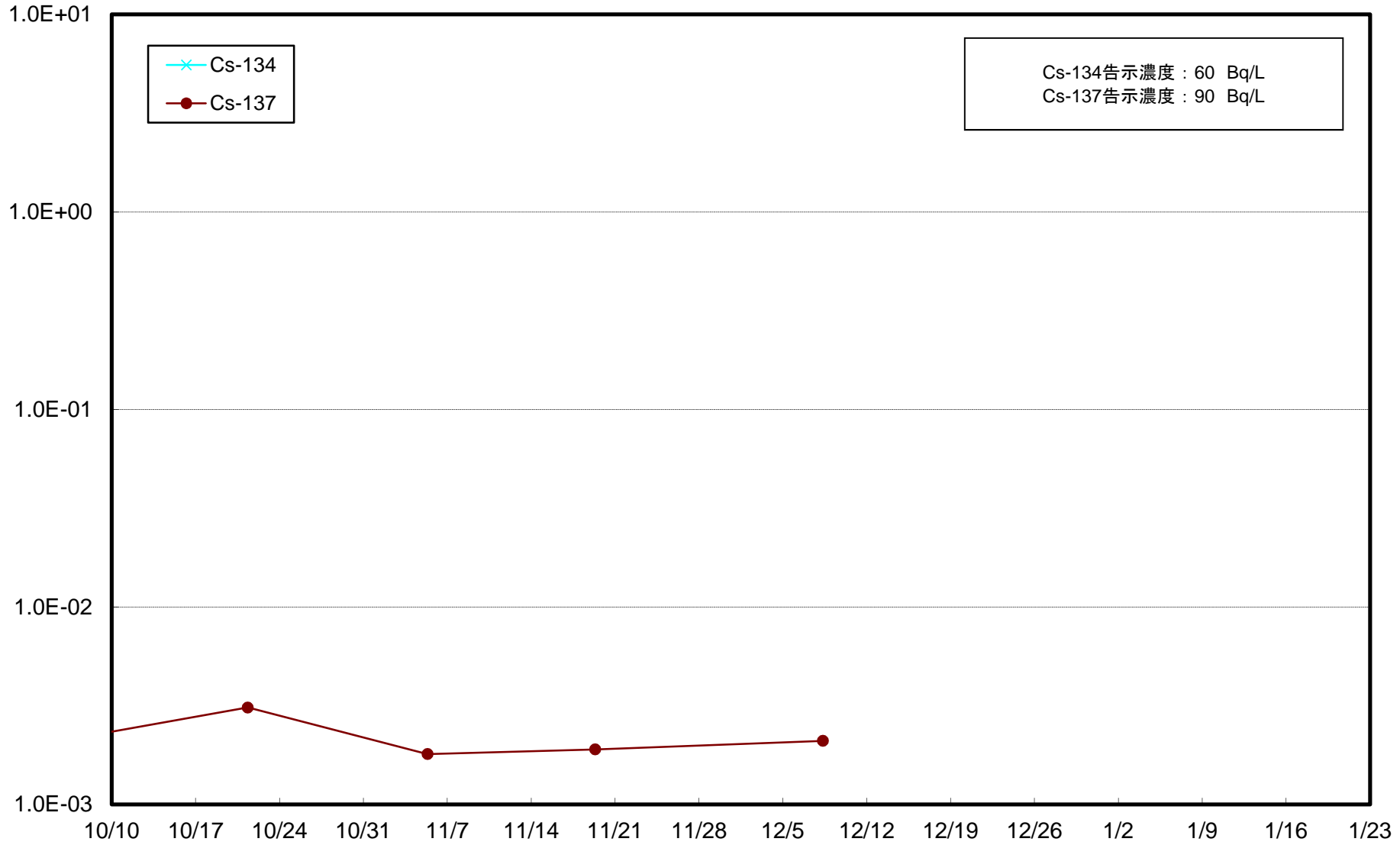
金華山東沖(T-MG2) 上層 海水放射能濃度(Bq/L)



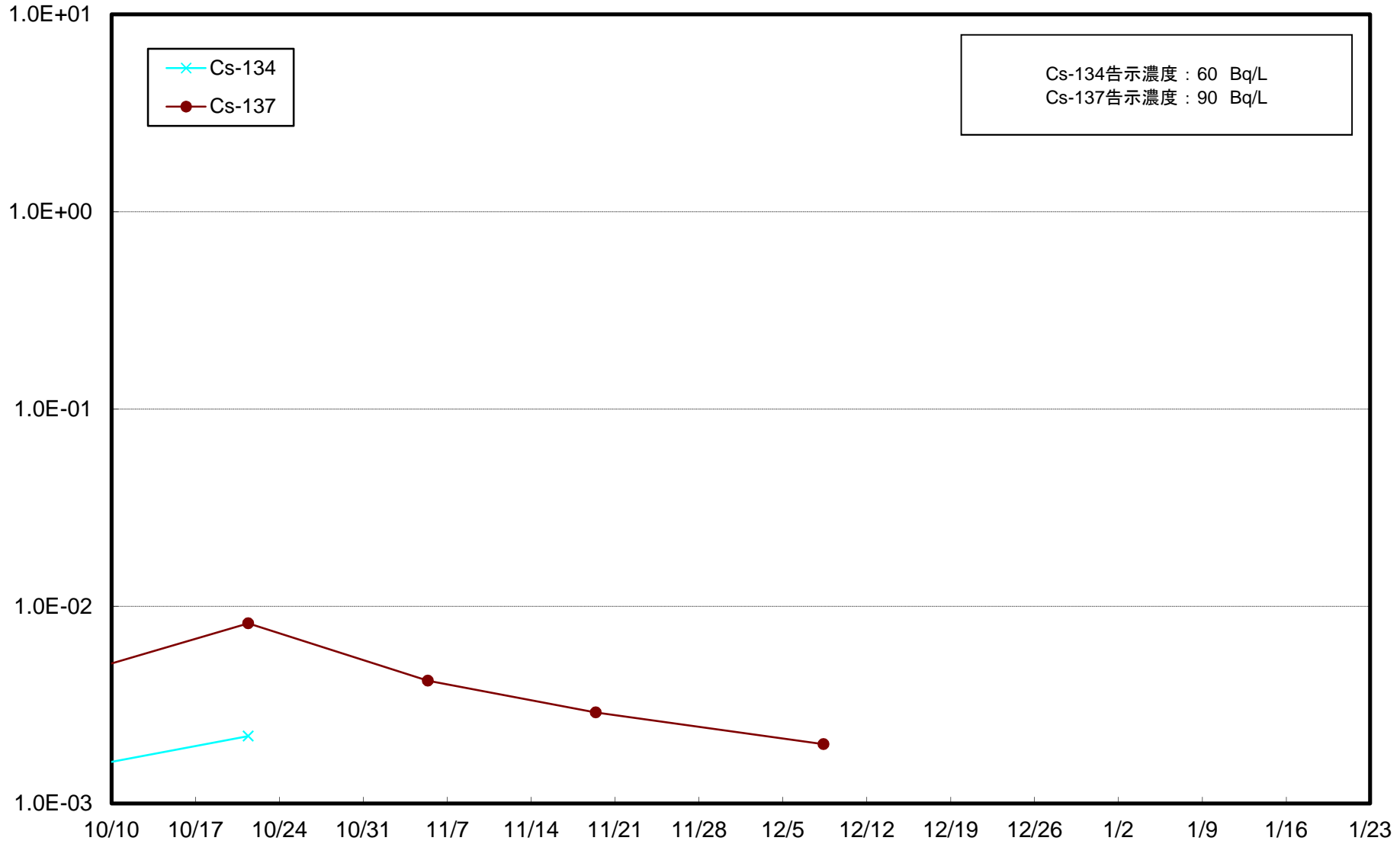
金華山東沖(T-MG2) 中層 海水放射能濃度(Bq/L)



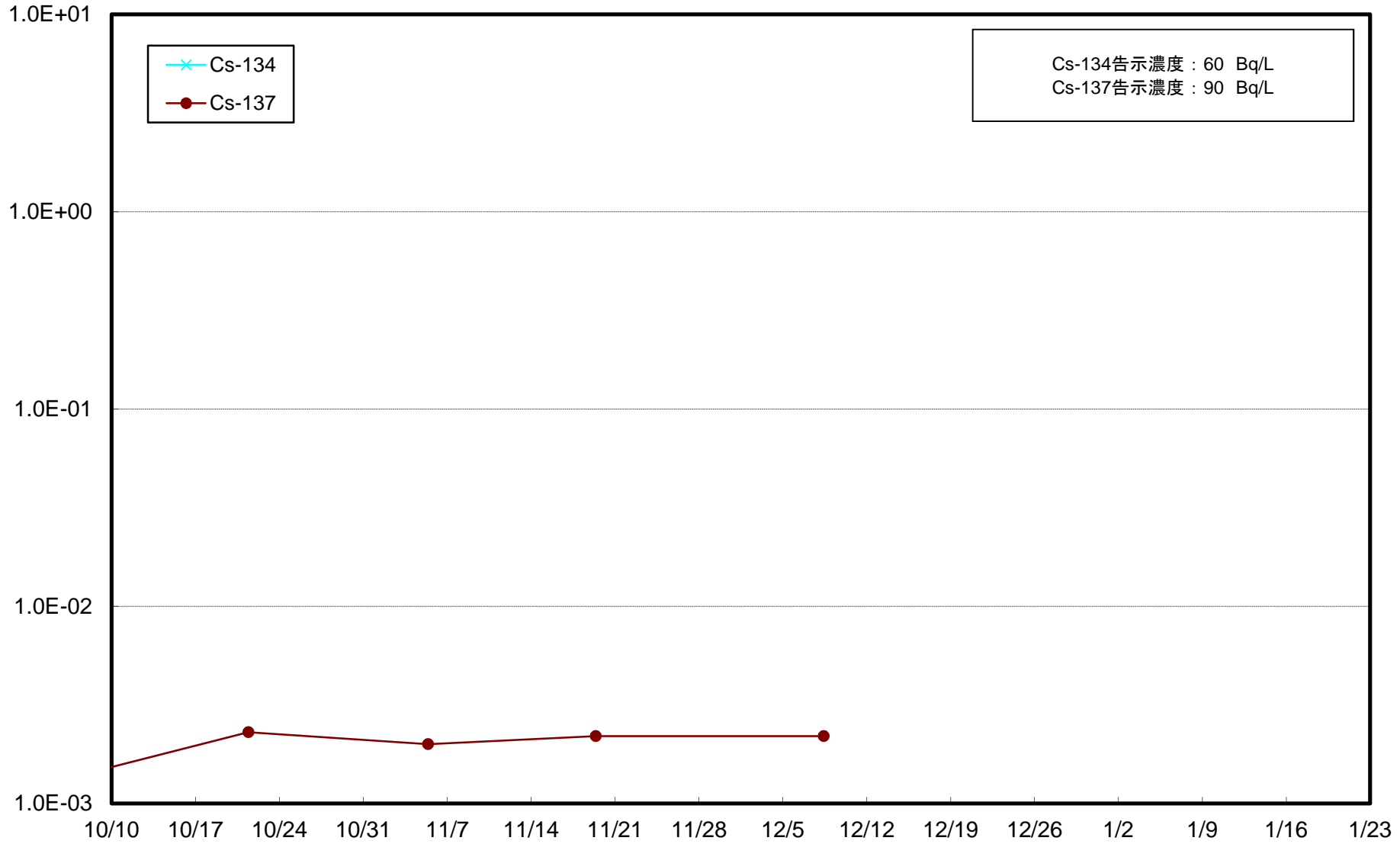
金華山東沖(T-MG2) 下層 海水放射能濃度(Bq/L)



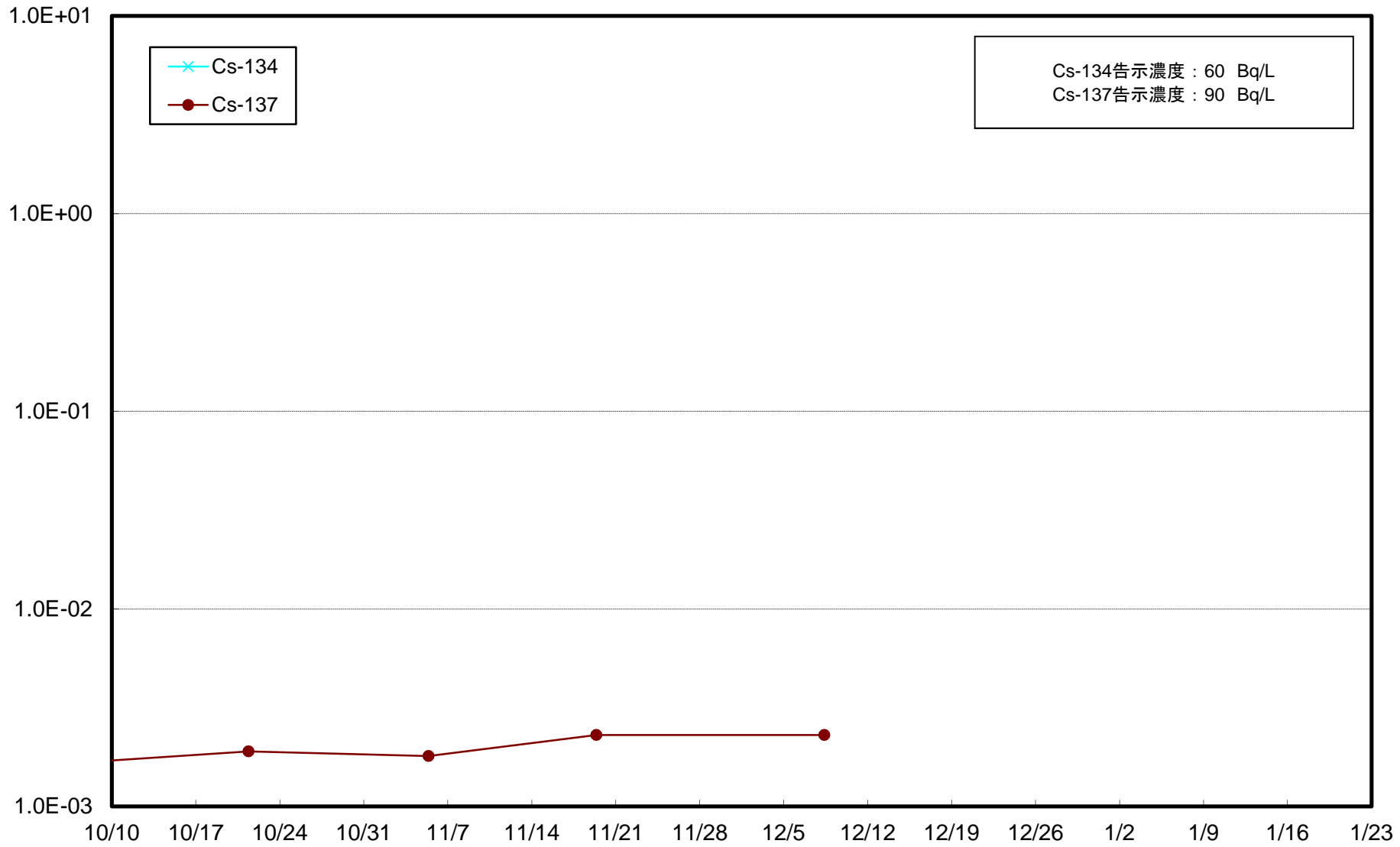
金華山南沖(T-MG3) 上層 海水放射能濃度(Bq/L)



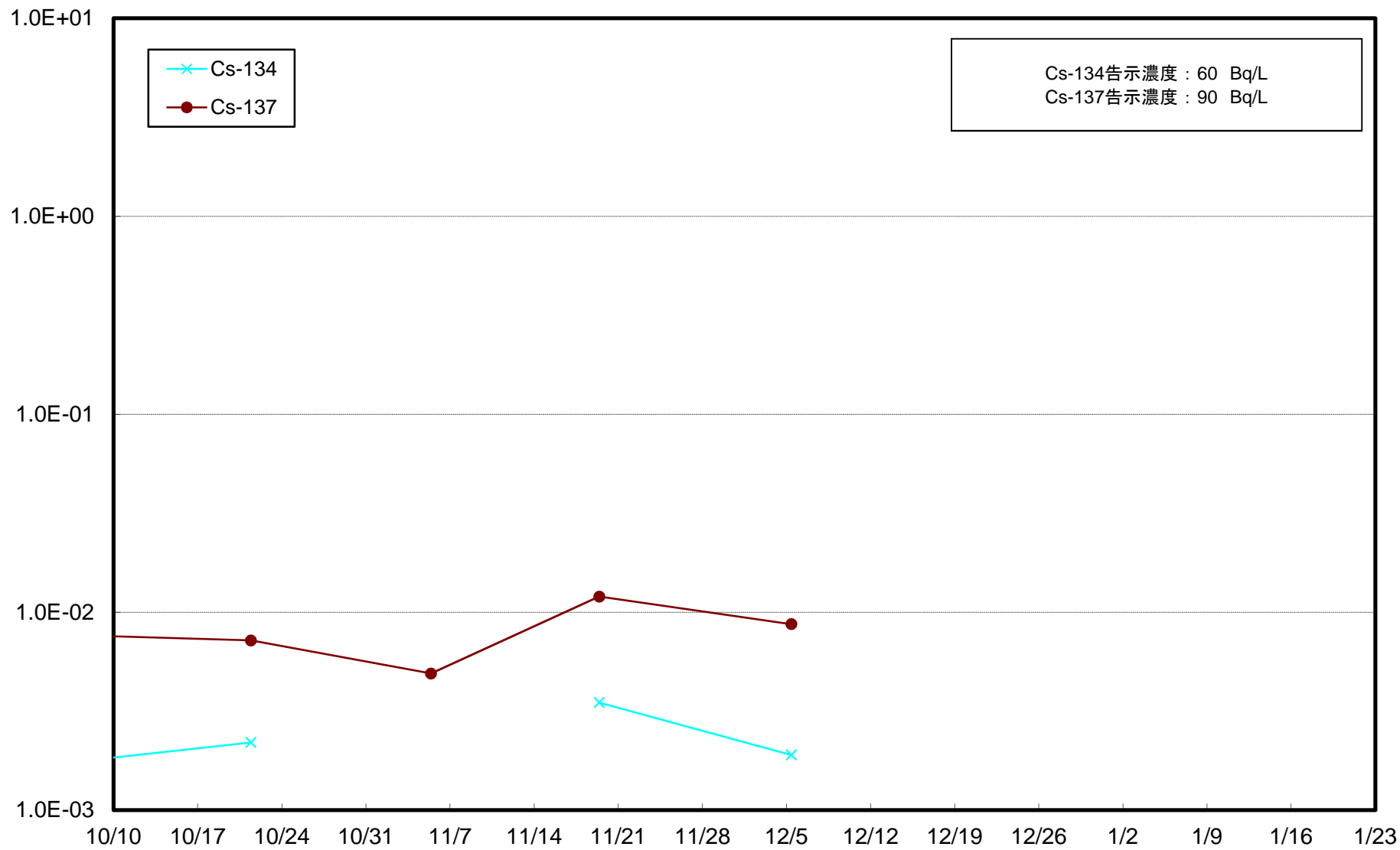
金華山南沖(T-MG3) 中層 海水放射能濃度(Bq/L)



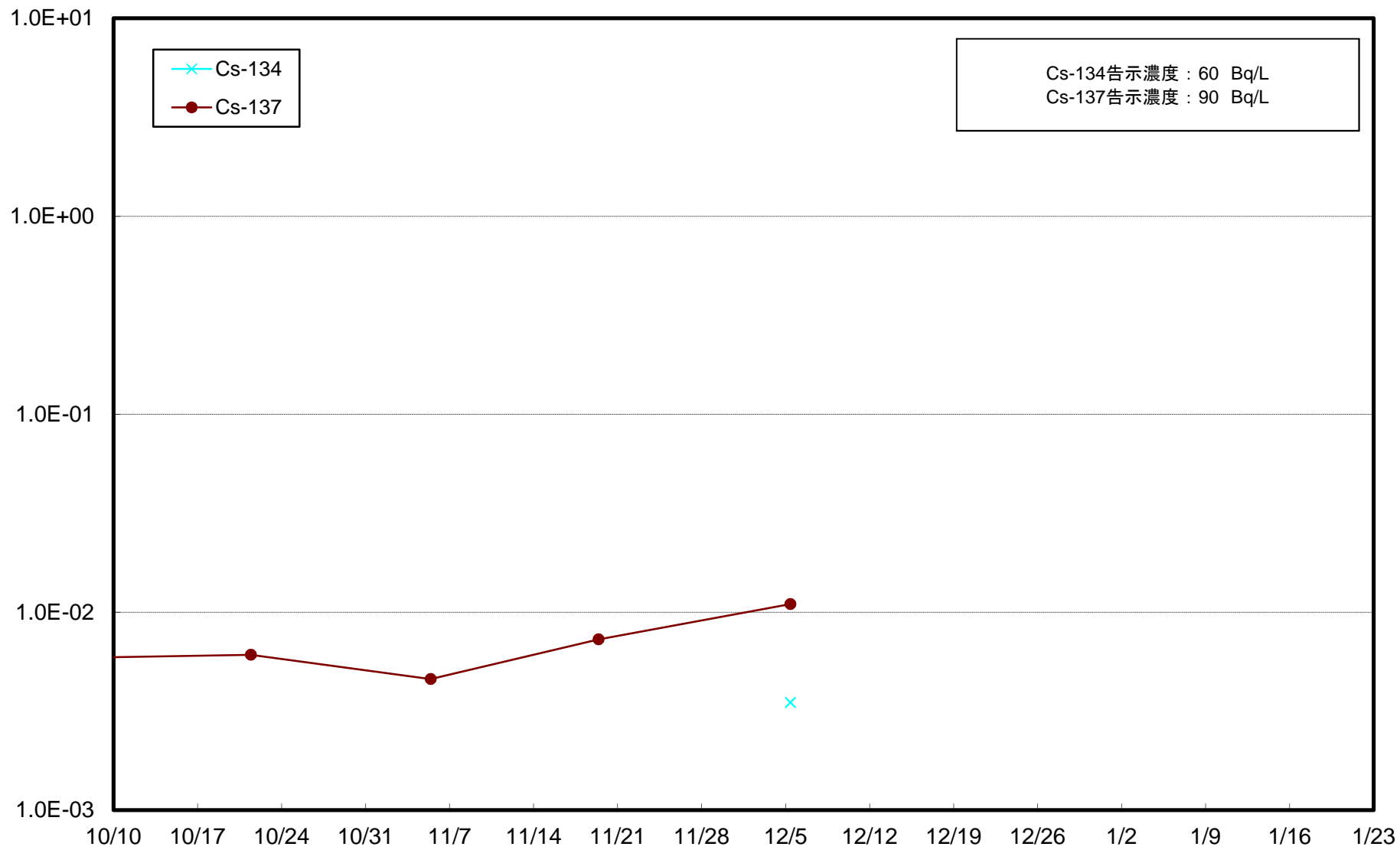
金華山南沖(T-MG3) 下層 海水放射能濃度(Bq/L)



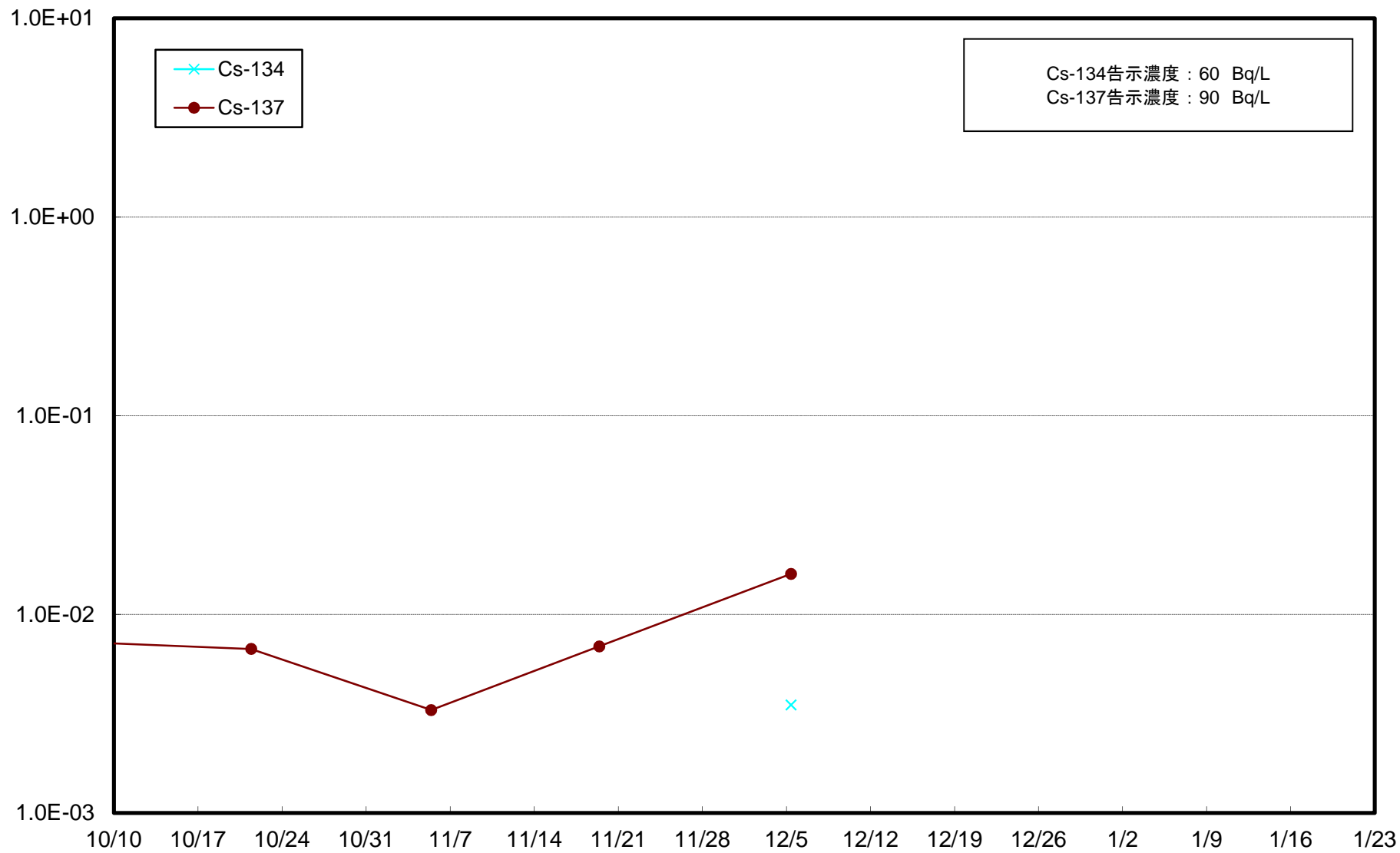
七ヶ浜沖(T-MG4) 上層 海水放射能濃度(Bq/L)



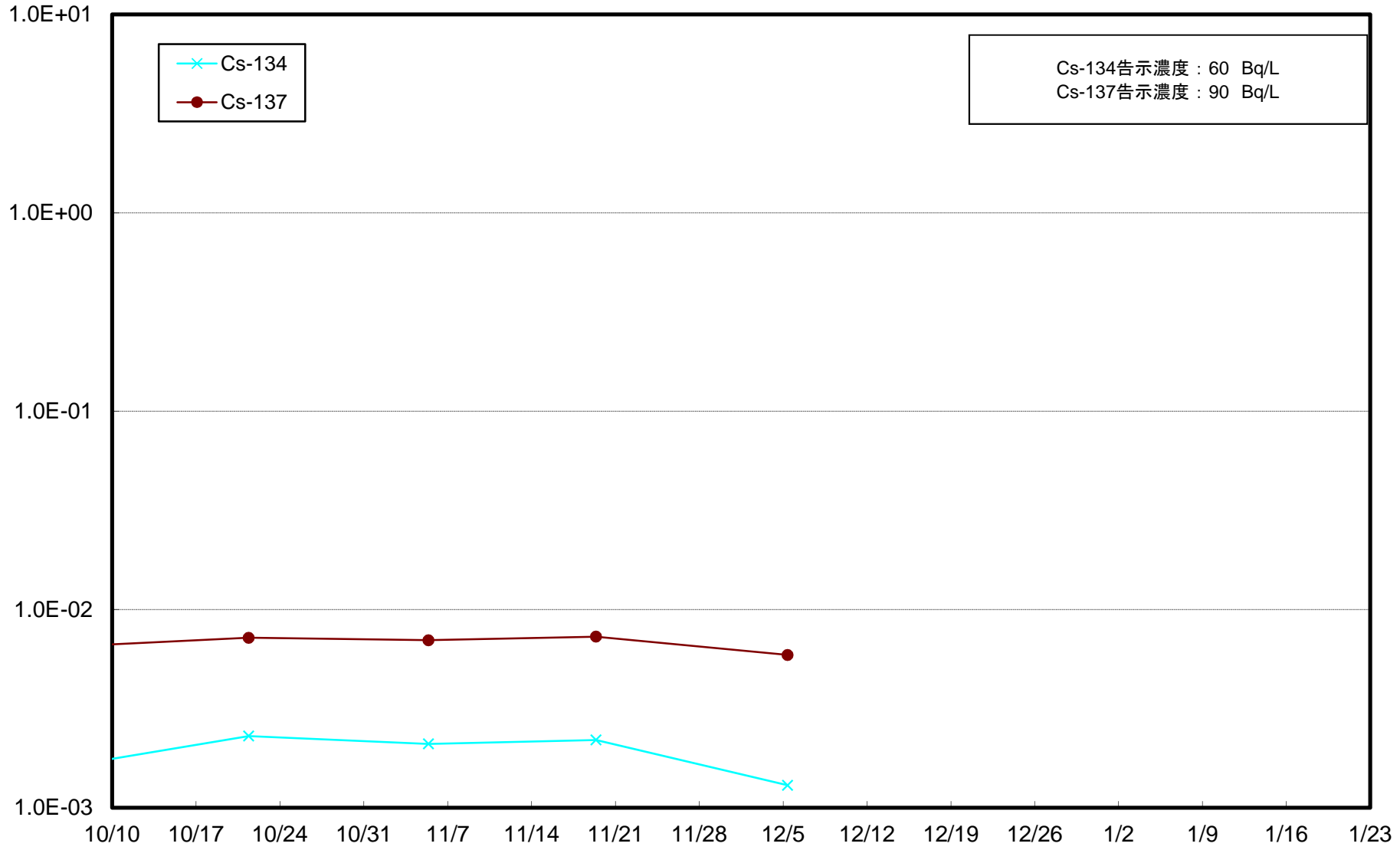
七ヶ浜沖(T-MG4) 中層 海水放射能濃度(Bq/L)



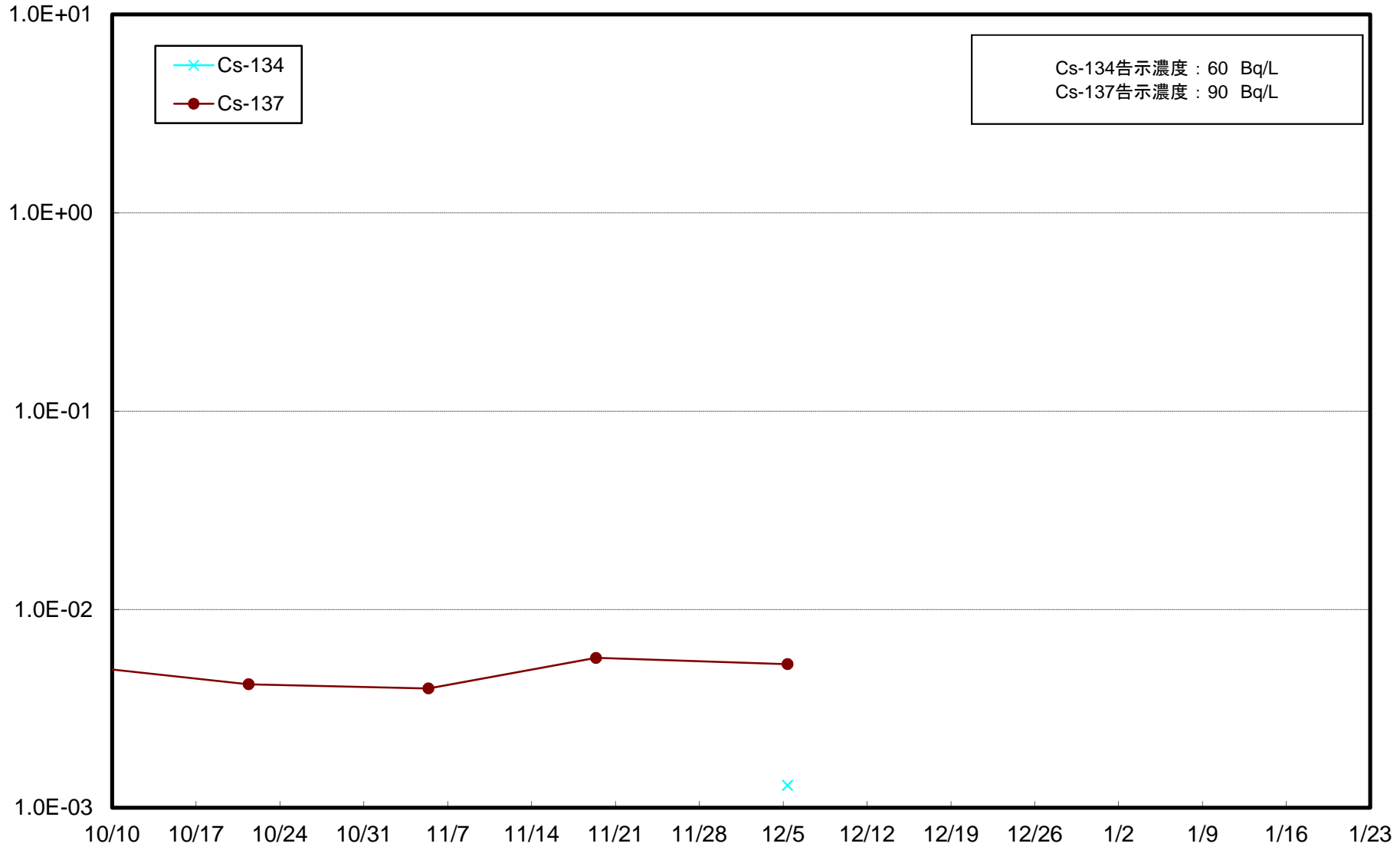
七ヶ浜沖(T-MG4) 下層 海水放射能濃度(Bq/L)



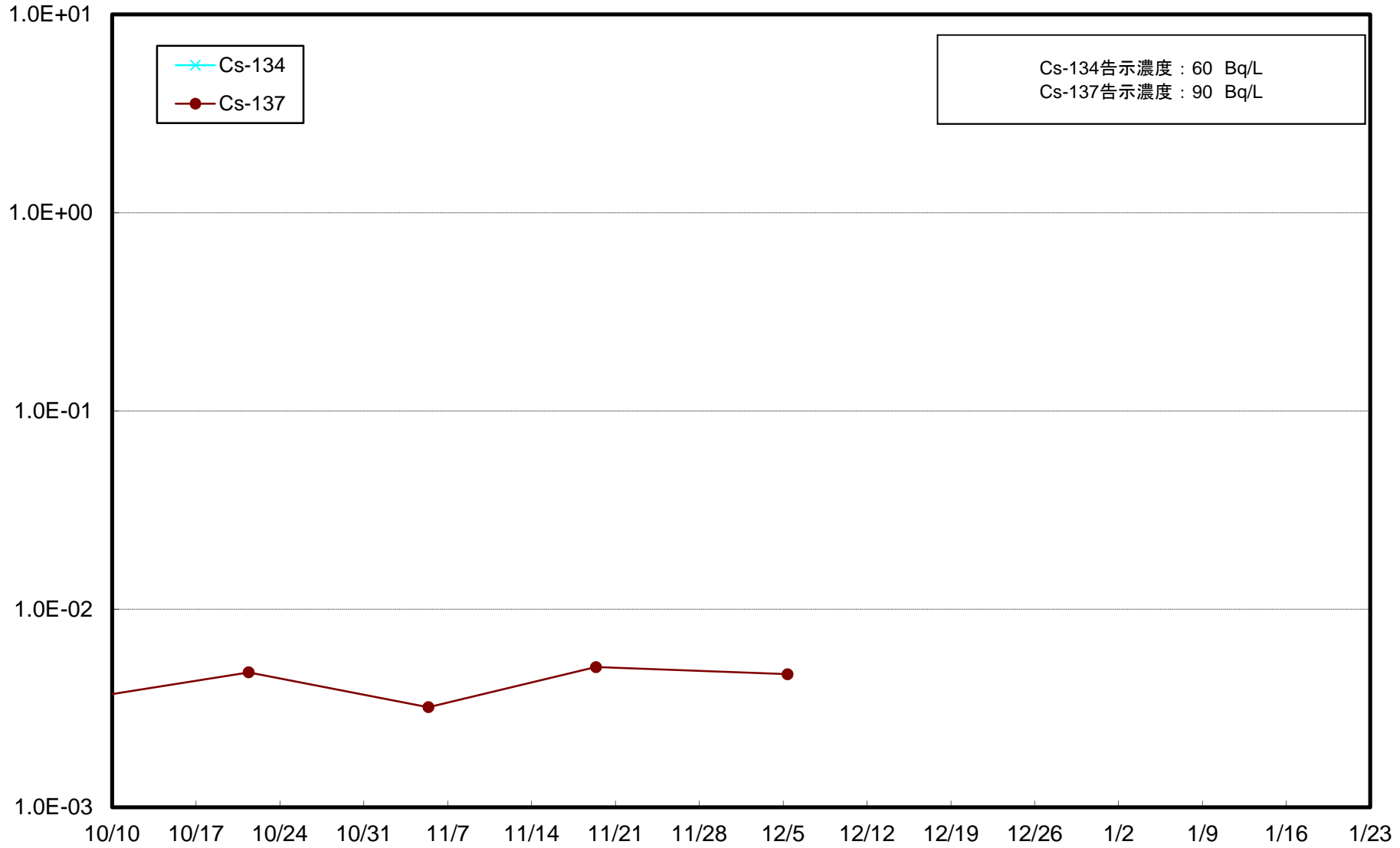
仙台湾中央(T-MG5) 上層 海水放射能濃度(Bq/L)



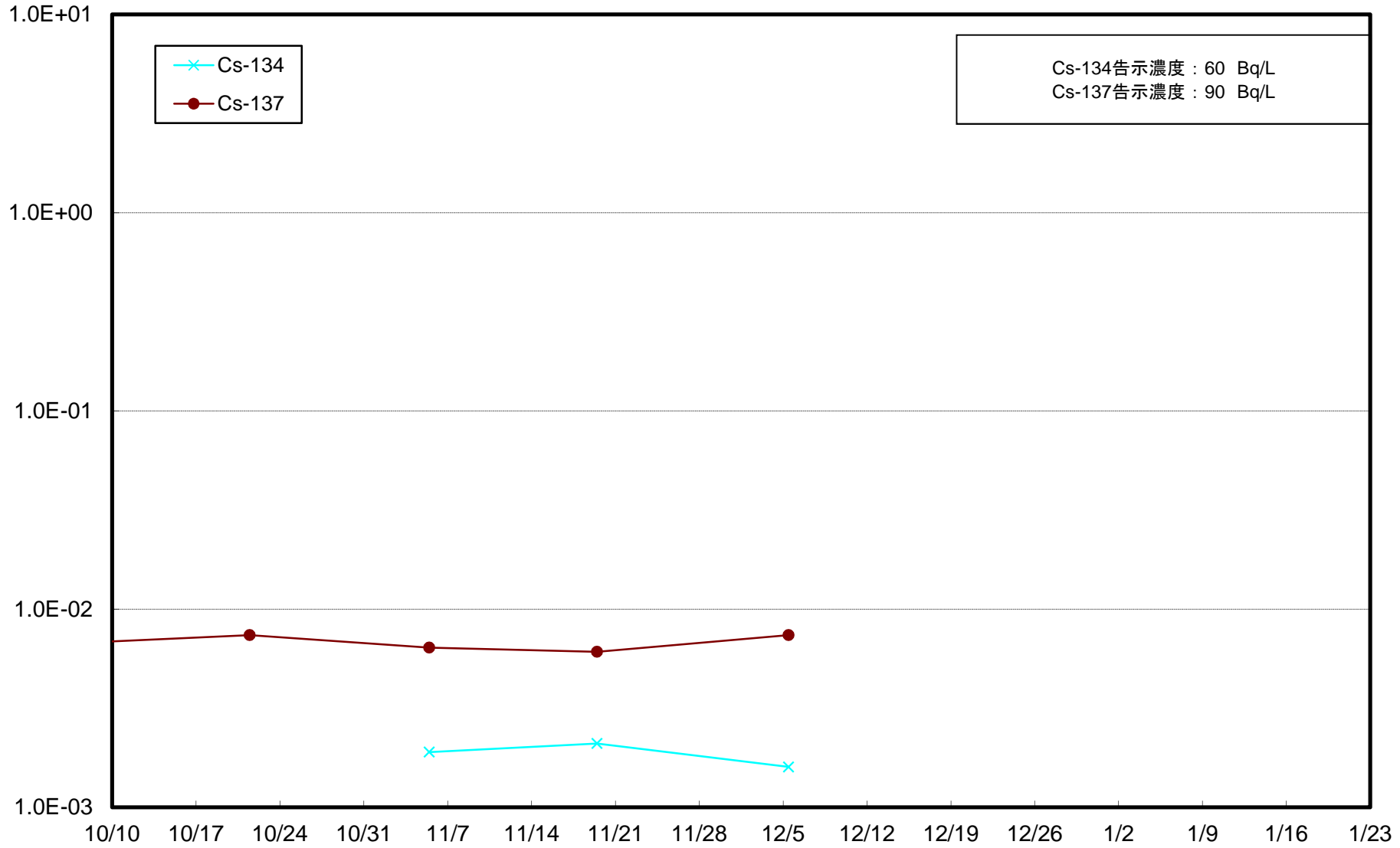
仙台湾中央(T-MG5) 中層 海水放射能濃度(Bq/L)



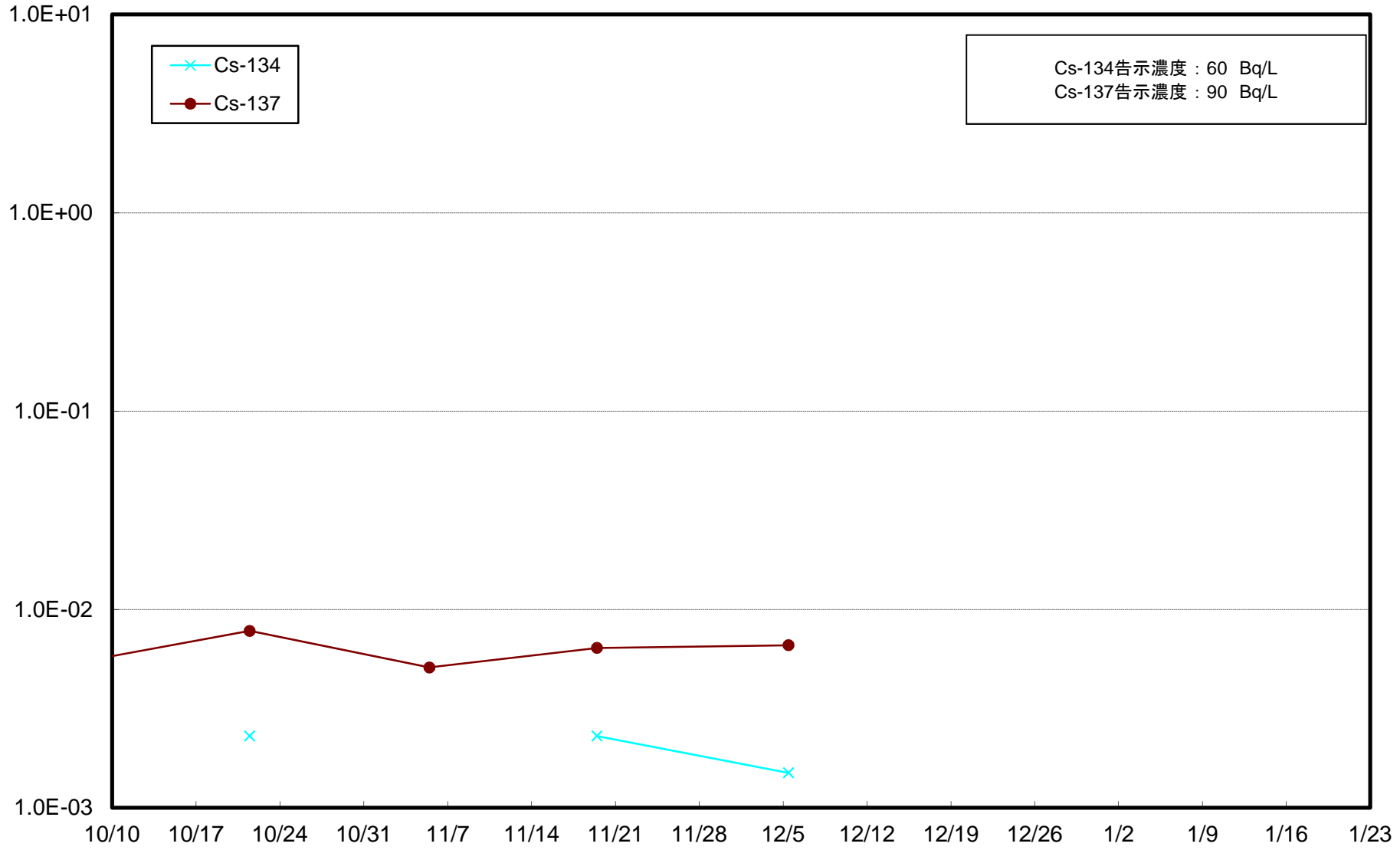
仙台湾中央(T-MG5) 下層 海水放射能濃度(Bq/L)



阿武隈川沖(T-MG6) 上層 海水放射能濃度(Bq/L)



阿武隈川沖(T-MG6) 中層 海水放射能濃度(Bq/L)



阿武隈川沖(T-MG6) 下層 海水放射能濃度(Bq/L)

