

海水核種分析結果 < 沿岸 福島第一原子力発電所 >

参考値

(データ集約 : 8/20)

採取場所	福島第一 5,6号機放水口北側 (5,6号機放水口から北側に約30m地点)		福島第一 南放水口付近 (1~4号機放水口から南側に約1.3km地点)		炉規則告示濃度限度 (Bq/L) (別表第2第六欄 周辺監視区域外の 水中の濃度限度)
試料採取日時時刻	平成26年8月19日 7時00分		平成26年8月19日 5時30分		
検出核種 (半減期)	試料濃度 (Bq/L)	倍率 (/)	試料濃度 (Bq/L)	倍率 (/)	
I-131 (約8日)	ND(0.72)	-	ND(0.66)	-	40
Cs-134 (約2年)	ND(0.76)	-	ND(0.74)	-	60
Cs-137 (約30年)	ND(0.71)	-	ND(0.68)	-	90

炉規則告示濃度は、「Bq/cm³」の表記を「Bq/L」に換算した値

その他の核種については評価中。

二種類以上の核種がある場合は、それぞれの濃度限度に対する倍率の総和を1と比較する。

NDは検出限界値未満を表し、()内に検出限界値を示す。

海水核種分析結果 < 沖合 1/2 >

(データ集約 : 8/20)

採取場所 (地点番号)	小高区沖合3km (T-14)				小高区沖合3km (T-14)				1F敷地沖合15km (T-5)				炉規則告示濃度限度 (Bq/L) (別表第2第六欄 周辺監視区域外の 水中の濃度限度)
	上層		下層		上層		下層		上層		下層		
試料採取日時刻	平成26年7月16日 8時46分		平成26年7月16日 8時46分		平成26年7月22日 8時46分		平成26年7月22日 8時46分		平成26年7月15日 8時46分		平成26年7月15日 8時46分		
検出核種 (半減期)	試料濃度 (Bq/L)	倍率 (/)	試料濃度 (Bq/L)	倍率 (/)	試料濃度 (Bq/L)	倍率 (/)	試料濃度 (Bq/L)	倍率 (/)	試料濃度 (Bq/L)	倍率 (/)	試料濃度 (Bq/L)	倍率 (/)	
Cs-134 (約2年)	0.0016	0.00	0.0036	0.00	0.0032	0.00	0.0031	0.00	ND	-	0.0017	0.00	60
Cs-137 (約30年)	0.0083	0.00	0.012	0.00	0.012	0.00	0.0091	0.00	0.0027	0.00	0.0066	0.00	90

採取場所 (地点番号)	1F敷地沖合15km (T-5)				岩沢海岸沖合3km (T-11)				岩沢海岸沖合3km (T-11)				炉規則告示濃度限度 (Bq/L) (別表第2第六欄 周辺監視区域外の 水中の濃度限度)
	上層		下層		上層		下層		上層		下層		
試料採取日時刻	平成26年7月22日 8時26分		平成26年7月22日 8時26分		平成26年7月15日 10時40分		平成26年7月15日 10時40分		平成26年7月22日 10時13分		平成26年7月22日 10時13分		
検出核種 (半減期)	試料濃度 (Bq/L)	倍率 (/)	試料濃度 (Bq/L)	倍率 (/)	試料濃度 (Bq/L)	倍率 (/)	試料濃度 (Bq/L)	倍率 (/)	試料濃度 (Bq/L)	倍率 (/)	試料濃度 (Bq/L)	倍率 (/)	
Cs-134 (約2年)	ND	-	0.0023	0.00	0.012	0.00	0.012	0.00	0.0082	0.00	0.0024	0.00	60
Cs-137 (約30年)	0.0032	0.00	0.0069	0.00	0.031	0.00	0.030	0.00	0.023	0.00	0.0090	0.00	90

炉規則告示濃度は、「Bq/cm³」の表記を「Bq/L」に換算した値

二種類以上の核種がある場合は、それぞれの濃度限度に対する倍率の総和を1と比較する。

本分析における放射能濃度の検出限界値(Cs-134が約0.0014Bq/L)を下回る場合は、「ND」と記載。

ただし、検出限界値は検出器や試料性状により異なるため、この値以下でも検出される場合もある。

詳細分析(リンモリブデン酸アンモニウム吸着捕集法)による分析結果を記載。(H24 5/14公表分より)

分析機関：(株)環境総合テクノス

海水核種分析結果 < 沖合 2/2 >

(データ集約 : 8/20)

採取場所 (地点番号)	岩沢海岸沖合15km (T-7)				小名浜港沖合3km (T-18)				沼の内沖合5km (T-M10)				炉規則告示濃度限度 (Bq/L) (別表第2第六欄 周辺監視区域外の 水中の濃度限度)
	上層		下層		上層		下層		上層		下層		
試料採取日時刻	平成26年7月15日 7時52分		平成26年7月15日 7時52分		平成26年7月15日 11時13分		平成26年7月15日 11時13分		平成26年7月15日 9時47分		平成26年7月15日 9時47分		
検出核種 (半減期)	試料濃度 (Bq/L)	倍率 (/)	試料濃度 (Bq/L)	倍率 (/)	試料濃度 (Bq/L)	倍率 (/)	試料濃度 (Bq/L)	倍率 (/)	試料濃度 (Bq/L)	倍率 (/)	試料濃度 (Bq/L)	倍率 (/)	
Cs-134 (約2年)	ND	-	0.0018	0.00	0.0020	0.00	0.0025	0.00	0.0032	0.00	ND	-	60
Cs-137 (約30年)	0.0044	0.00	0.0059	0.00	0.0075	0.00	0.010	0.00	0.0081	0.00	0.0035	0.00	90

採取場所 (地点番号)	請戸川沖合3km付近 (T-S3)				1F敷地沖合3km付近 (T-S4)								炉規則告示濃度限度 (Bq/L) (別表第2第六欄 周辺監視区域外の 水中の濃度限度)
	上層		下層		上層		下層		上層		下層		
試料採取日時刻	平成26年7月17日 6時15分		平成26年7月17日 6時15分		平成26年7月17日 5時44分		平成26年7月17日 5時44分						
検出核種 (半減期)	試料濃度 (Bq/L)	倍率 (/)	試料濃度 (Bq/L)	倍率 (/)	試料濃度 (Bq/L)	倍率 (/)	試料濃度 (Bq/L)	倍率 (/)	試料濃度 (Bq/L)	倍率 (/)	試料濃度 (Bq/L)	倍率 (/)	
Cs-134 (約2年)	0.0033	0.00	0.0014	0.00	0.0081	0.00	0.0014	0.00					60
Cs-137 (約30年)	0.012	0.00	0.0049	0.00	0.022	0.00	0.0038	0.00					90

炉規則告示濃度は、「Bq/cm³」の表記を「Bq/L」に換算した値

二種類以上の核種がある場合は、それぞれの濃度限度に対する倍率の総和を1と比較する。

本分析における放射能濃度の検出限界値(Cs-134が約0.0013Bq/L)を下回る場合は、「ND」と記載。

ただし、検出限界値は検出器や試料性状により異なるため、この値以下でも検出される場合もある。

詳細分析(リンモリブデン酸アンモニウム吸着捕集法)による分析結果を記載。(H24 5/14公表分より)

分析機関：(株)環境総合テクノス

海水核種分析結果 < 1/2 >

(データ集約: 8/20)

採取場所 (地点番号)	福島第一 敷地沖合15km(T-5) 上層		請戸川沖合3km (T-D1) 上層		福島第一 敷地沖合3km(T-D5) 上層		炉規則告示濃度限度 Bq/L (別表第2第六欄 周辺監視区域外の 水中の濃度限度)
	試料採取日	平成26年7月15日		平成26年7月16日		平成26年7月16日	
検出核種 (半減期)	試料濃度 (Bq/L)	倍率 (/)	試料濃度 (Bq/L)	倍率 (/)	試料濃度 (Bq/L)	倍率 (/)	
Cs-134 (約2年)	ND	-	0.0058	0.00	0.010	0.00	60
Cs-137 (約30年)	0.0027	0.00	0.017	0.00	0.024	0.00	90
H-3 (約12年)	0.38	0.00	ND	-	ND	-	60,000
全	-	-	-	-	-	-	-
全	ND	-	ND	-	ND	-	-
Sr-90 (約29年)	-	-	-	-	-	-	30

炉規則告示濃度は、「Bq/cm³」の表記を「Bq/L」に換算した値

試料濃度が「-」とは、測定対象外を示す。

二種類以上の核種がある場合は、それぞれの濃度限度に対する倍率の総和を1と比較する。

Cs-134, Cs-137については、8月13日、8月20日公表。

本分析における放射能濃度の検出限界値を下回る場合は、「ND」と記載。検出限界値は次のとおり。

Cs-134が約0.0013Bq/L, H-3が約0.30Bq/L, 全 が約17Bq/L。

ただし、検出限界値は検出器や試料性状により異なるため、この値以下でも検出される場合もある。

(評価)

H-3が検出されており、今回の事故による影響と考えられるが、告示に定める水中の濃度限度を下回る状況である。

海水核種分析結果 < 2/2 >

(データ集約: 8/20)

採取場所 (地点番号)	福島第二 敷地沖合3km(T-D9) 上層						炉規則告示濃度限度 Bq/L (別表第2第六欄 周辺監視区域外の 水中の濃度限度)
試料採取日	平成26年7月15日						
検出核種 (半減期)	試料濃度 (Bq/L)	倍率 (/)	試料濃度 (Bq/L)	倍率 (/)	試料濃度 (Bq/L)	倍率 (/)	
Cs-134 (約2年)	0.0034	0.00	/	/	/	/	60
Cs-137 (約30年)	0.0088	0.00	/	/	/	/	90
H-3 (約12年)	0.38	0.00	/	/	/	/	60,000
全	-	-	/	/	/	/	-
全	ND	-	/	/	/	/	-
Sr-90 (約29年)	-	-	/	/	/	/	30

炉規則告示濃度は、「Bq/cm³」の表記を「Bq/L」に換算した値

試料濃度が「-」とは、測定対象外を示す。

二種類以上の核種がある場合は、それぞれの濃度限度に対する倍率の総和を1と比較する。

Cs-134, Cs-137については、8月13日公表。

本分析における放射能濃度の検出限界値を下回る場合は、「ND」と記載。検出限界値は次のとおり。

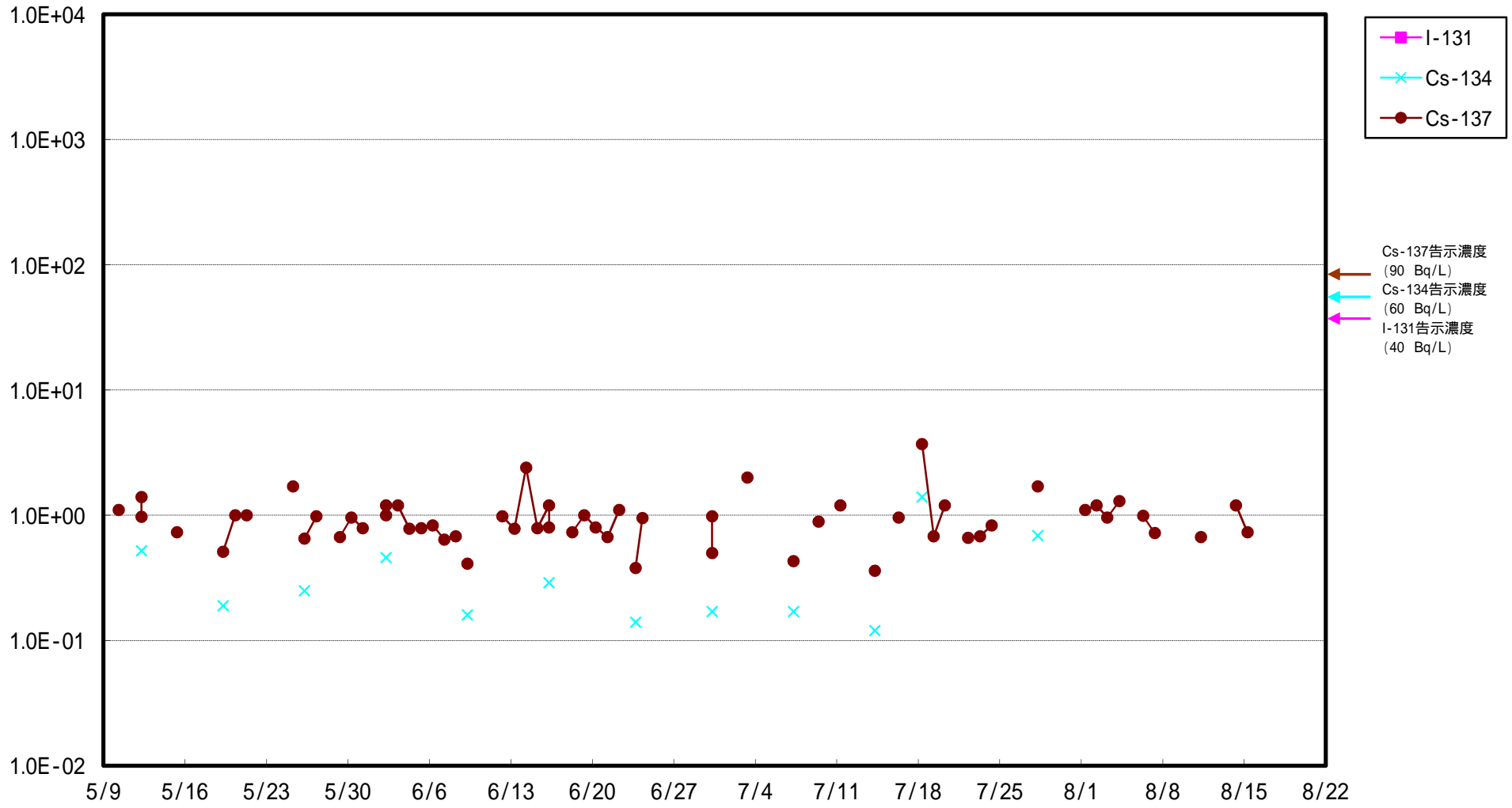
全 が約15Bq/L。

ただし、検出限界値は検出器や試料性状により異なるため、この値以下でも検出される場合もある。

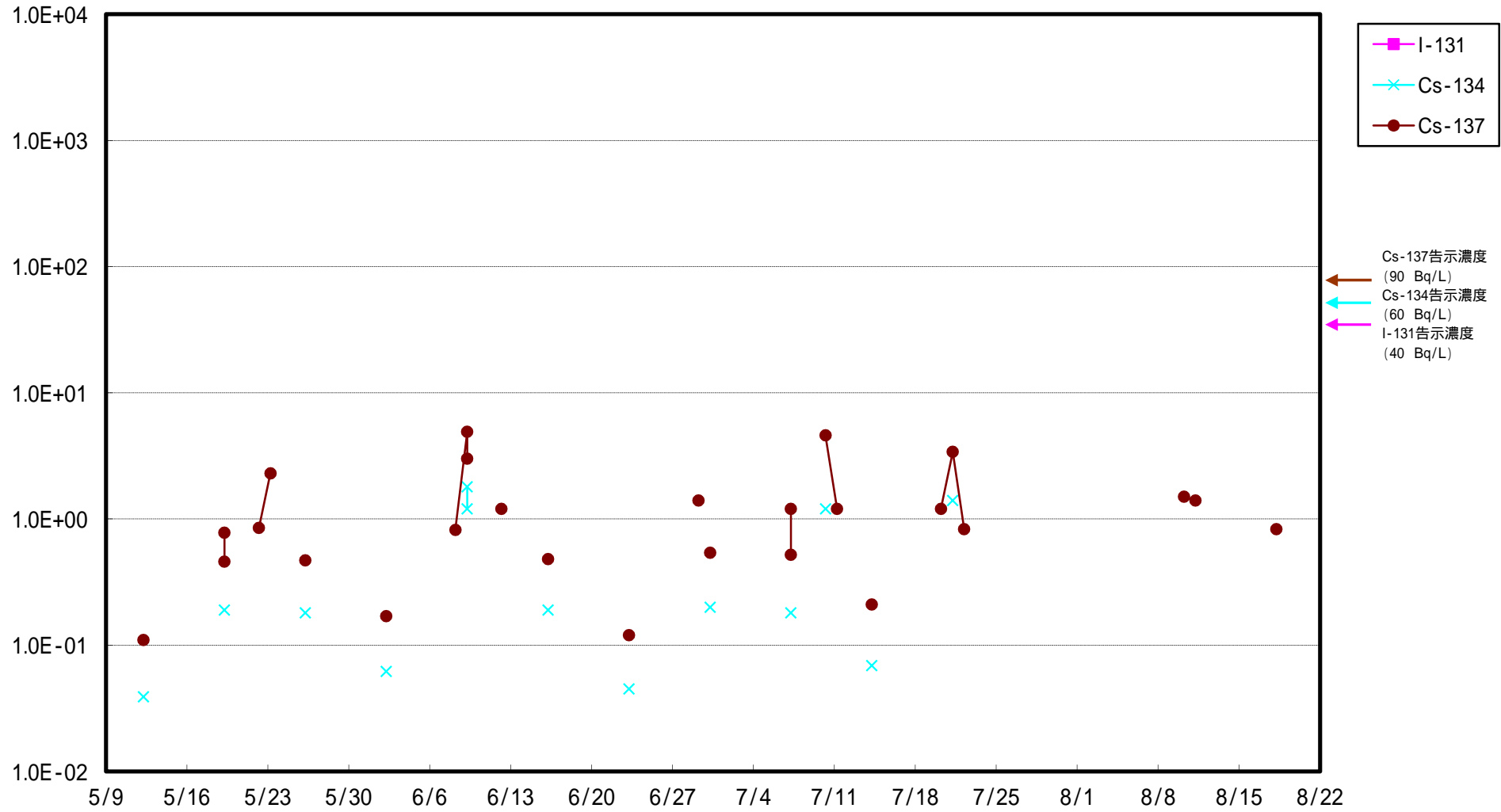
(評価)

H-3が検出されており、今回の事故による影響と考えられるが、告示に定める水中の濃度限度を下回る状況である。

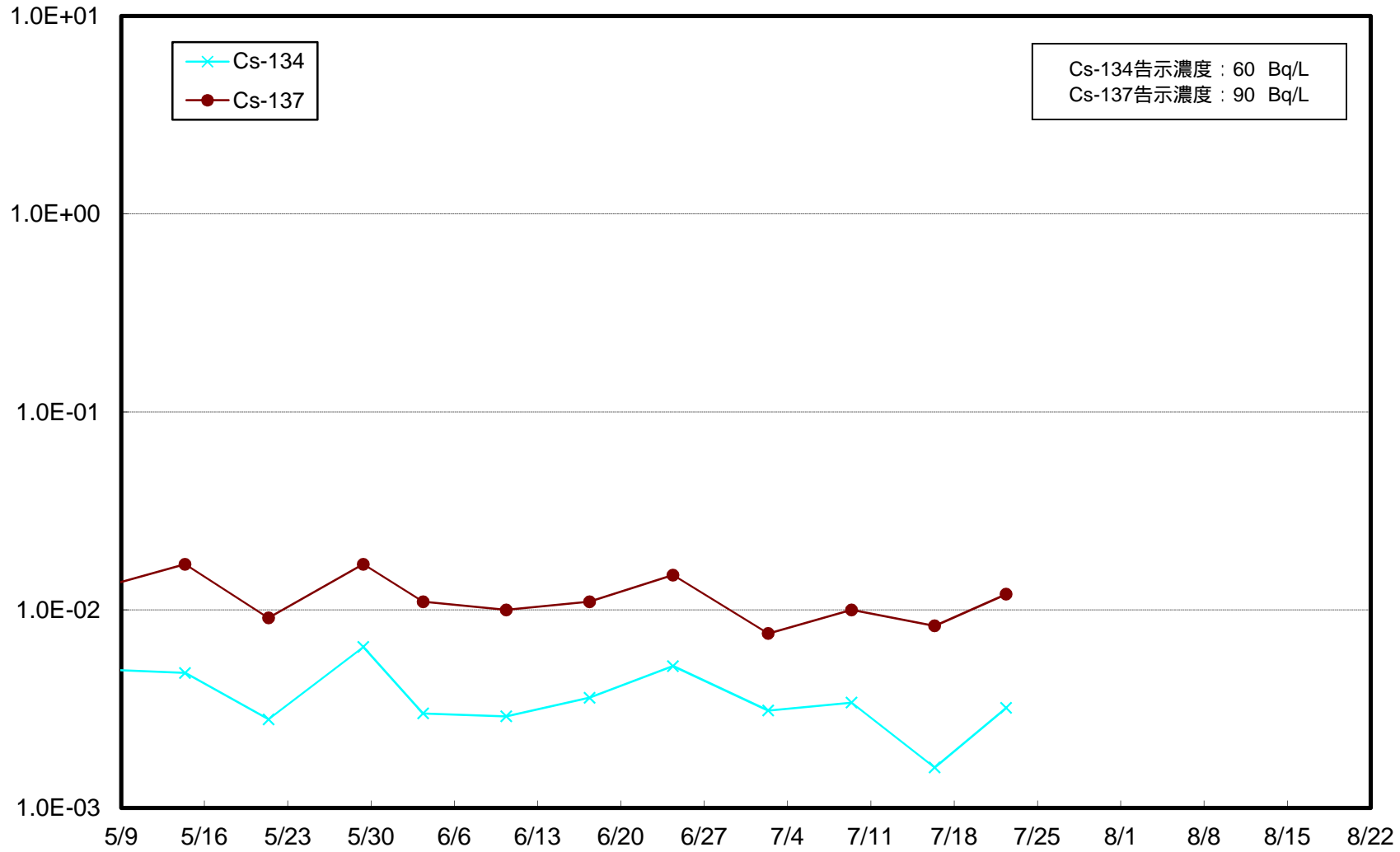
福島第一 5,6号機放水口北側 海水放射能濃度 (Bq / L)



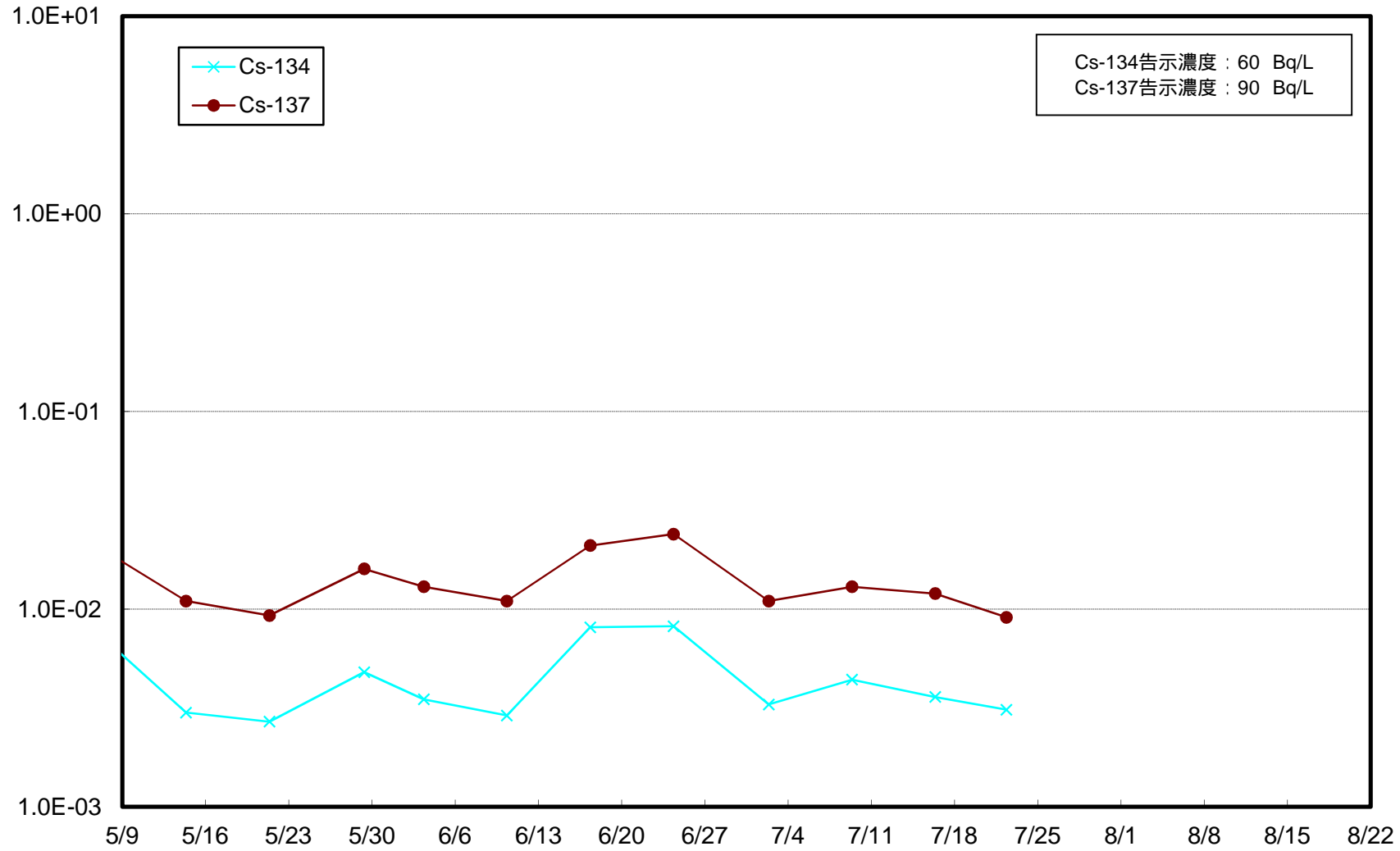
福島第一 南放水口付近 海水放射能濃度 (Bq / L)



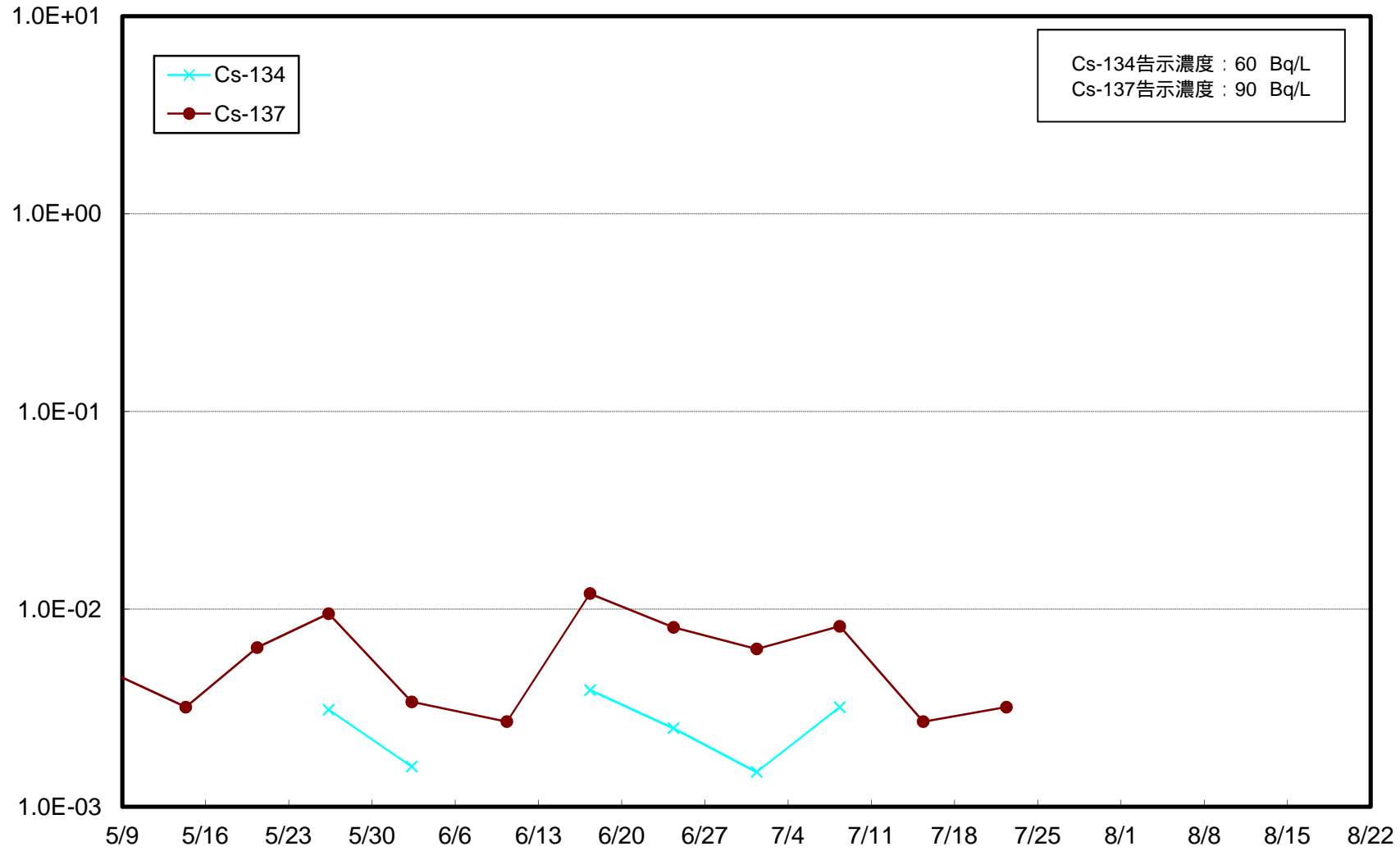
小高区冲合3km(T-14) 上層 海水放射能濃度 (Bq / L)



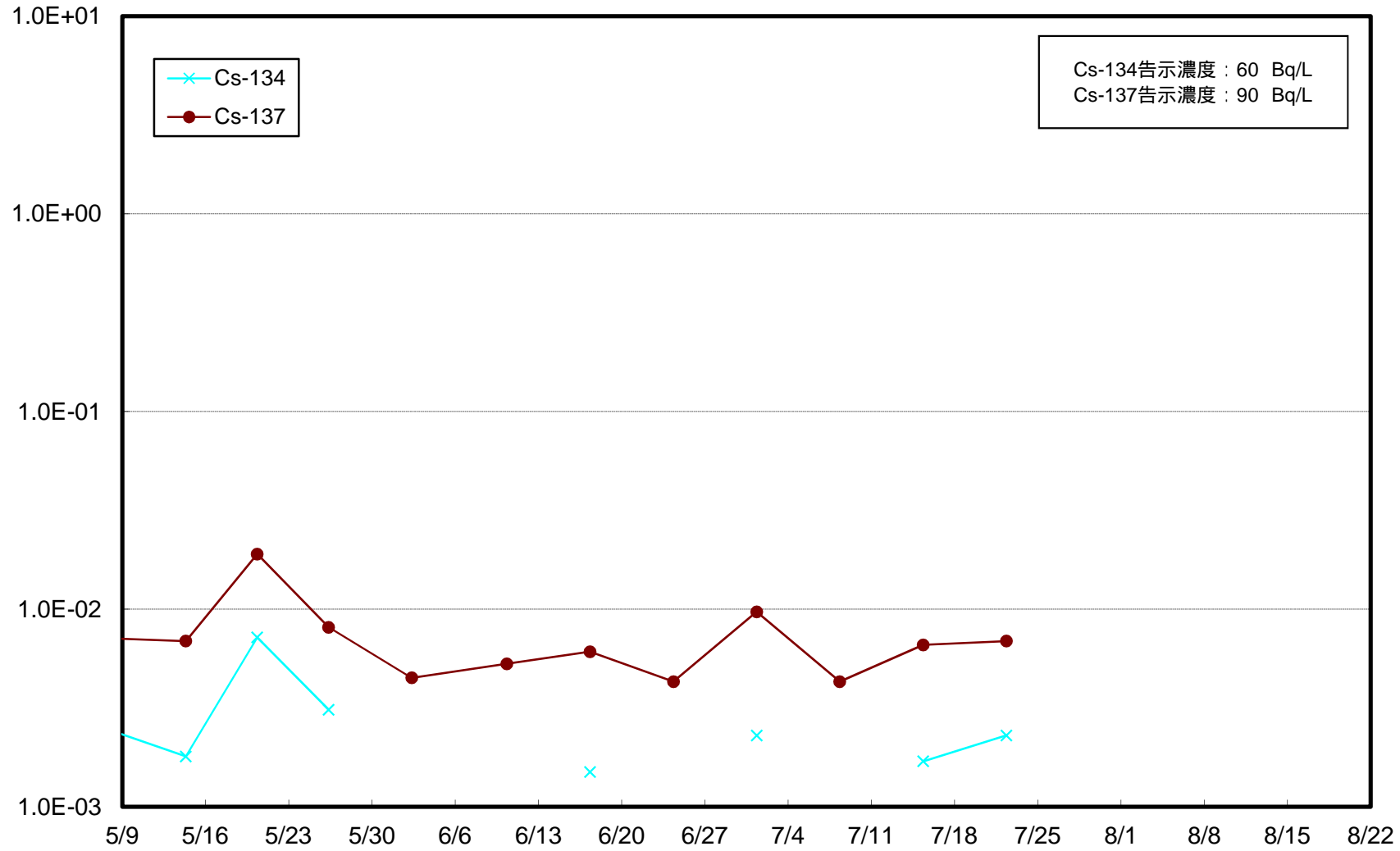
小高区沖合3km(T-14) 下層 海水放射能濃度 (Bq / L)



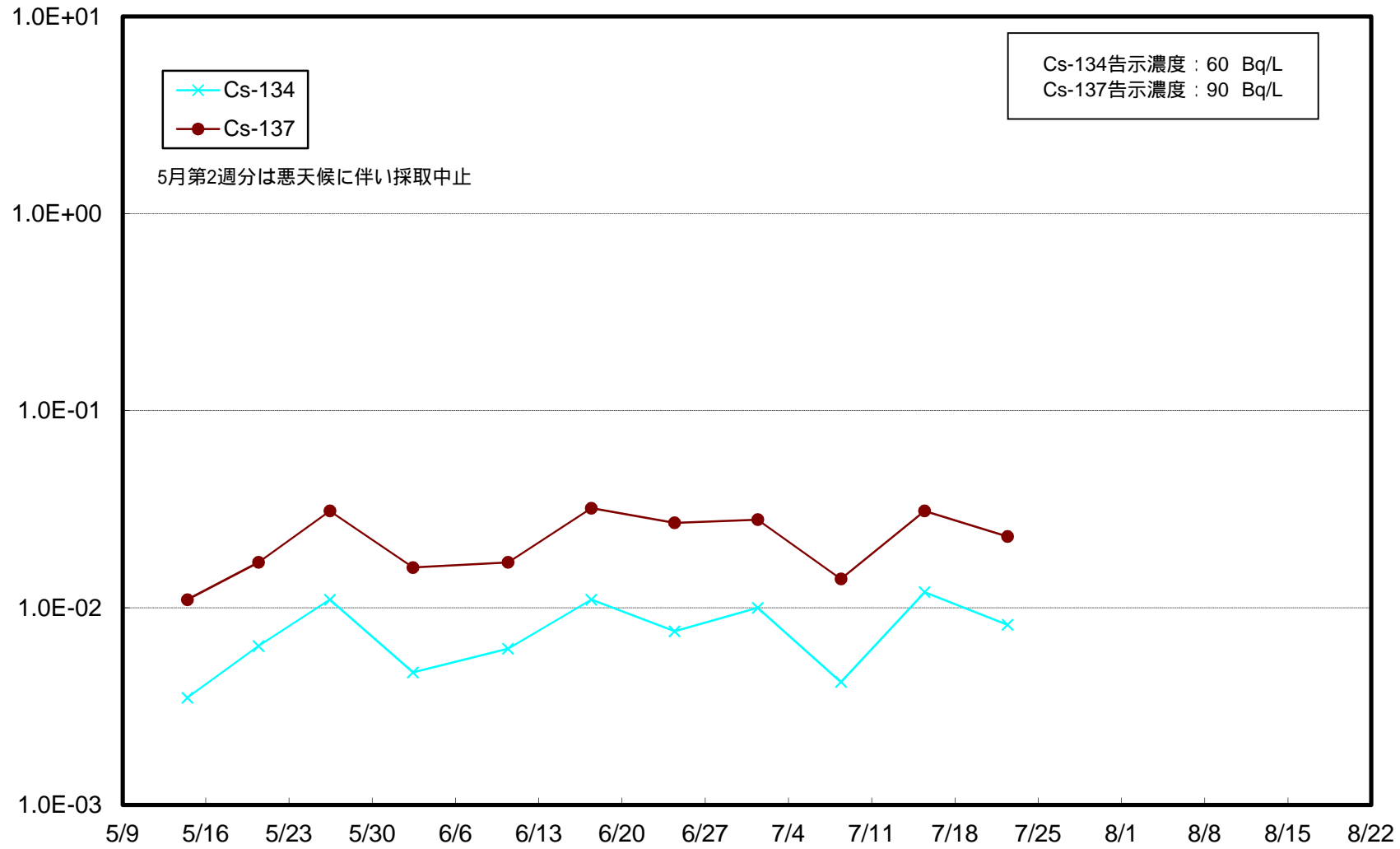
福島第一 敷地沖合15km(T-5) 上層 海水放射能濃度 (Bq / L)



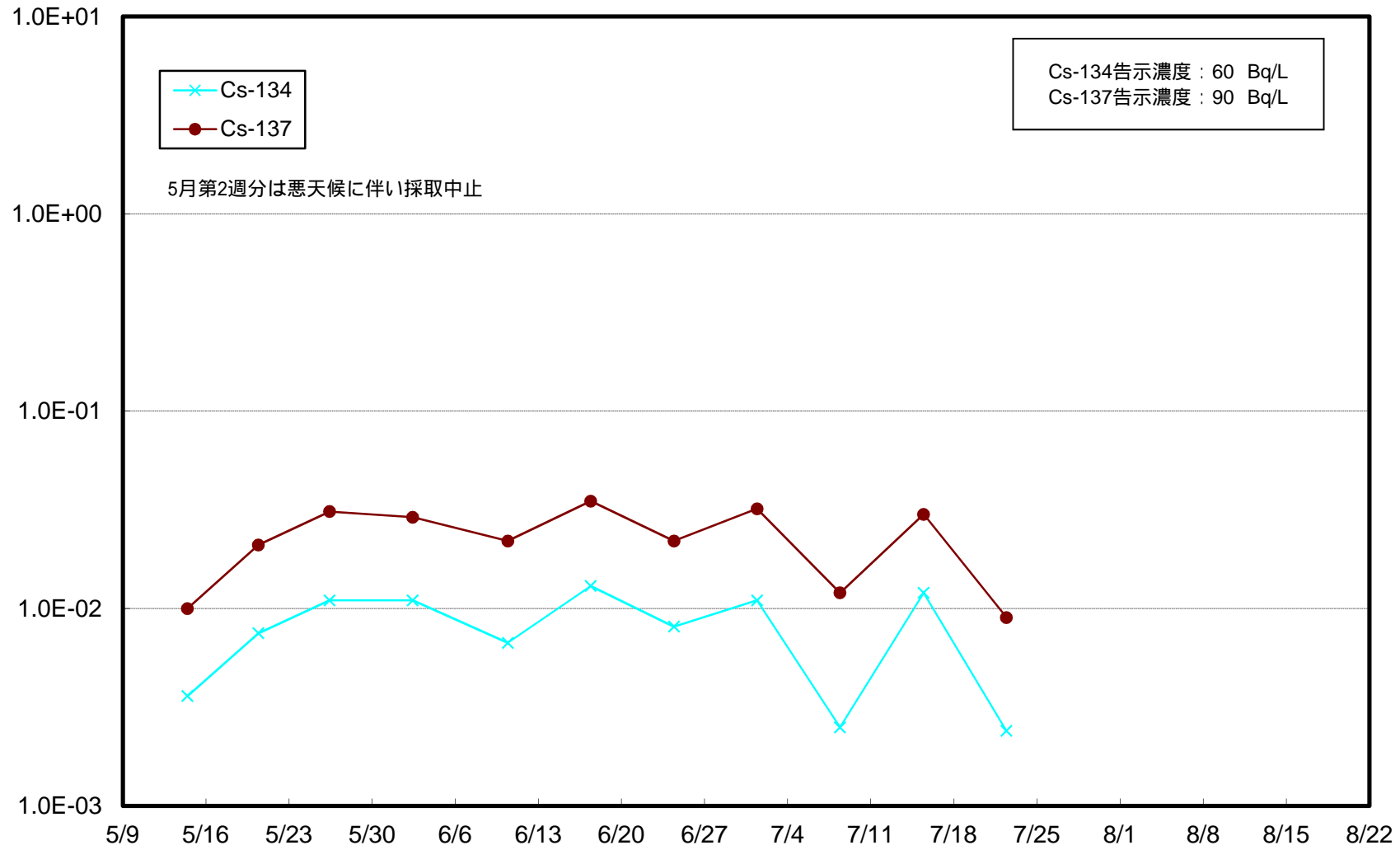
福島第一 敷地沖合15km(T-5) 下層 海水放射能濃度 (Bq / L)



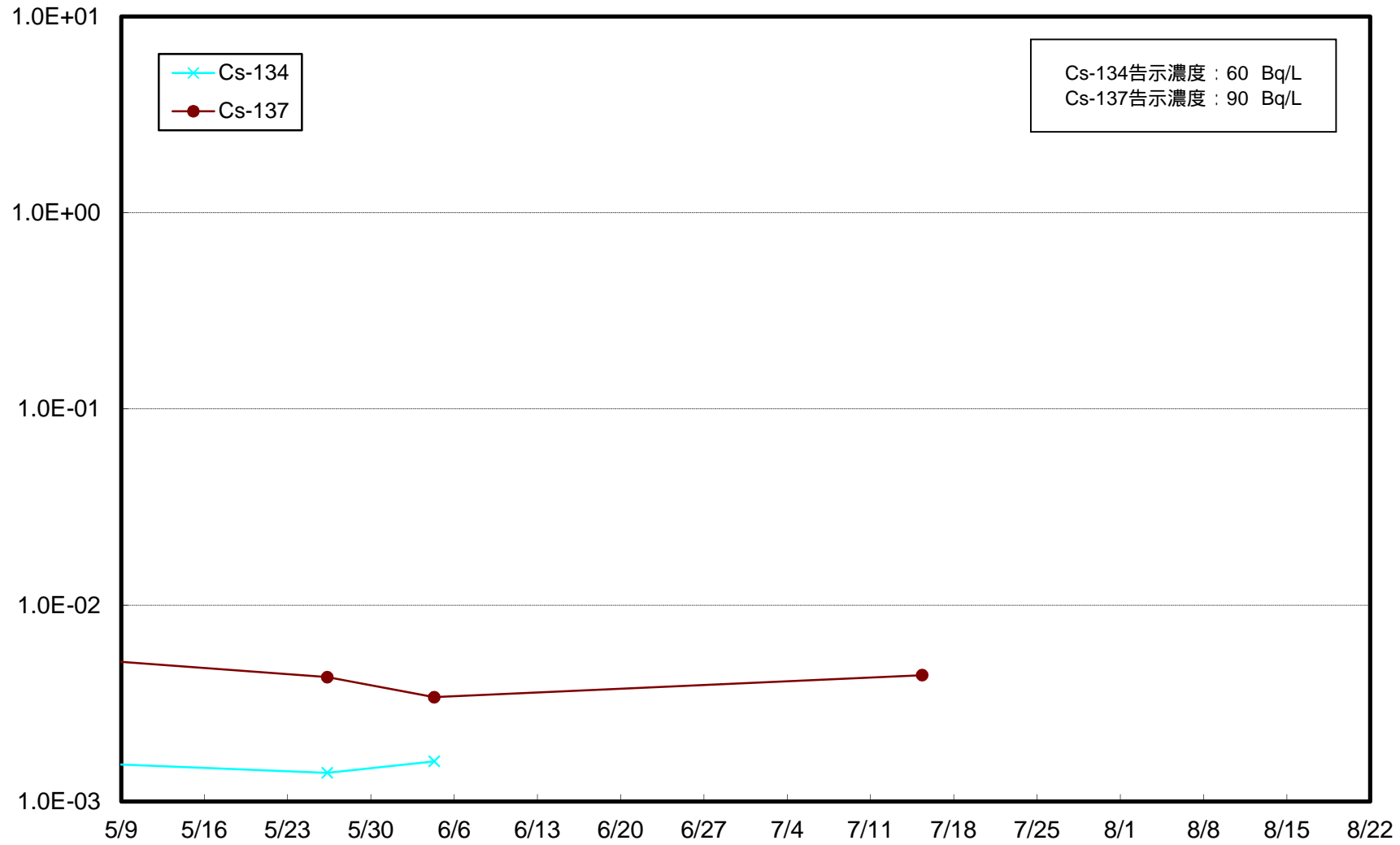
岩沢海岸沖合3km(T-11) 上層 海水放射能濃度 (Bq / L)



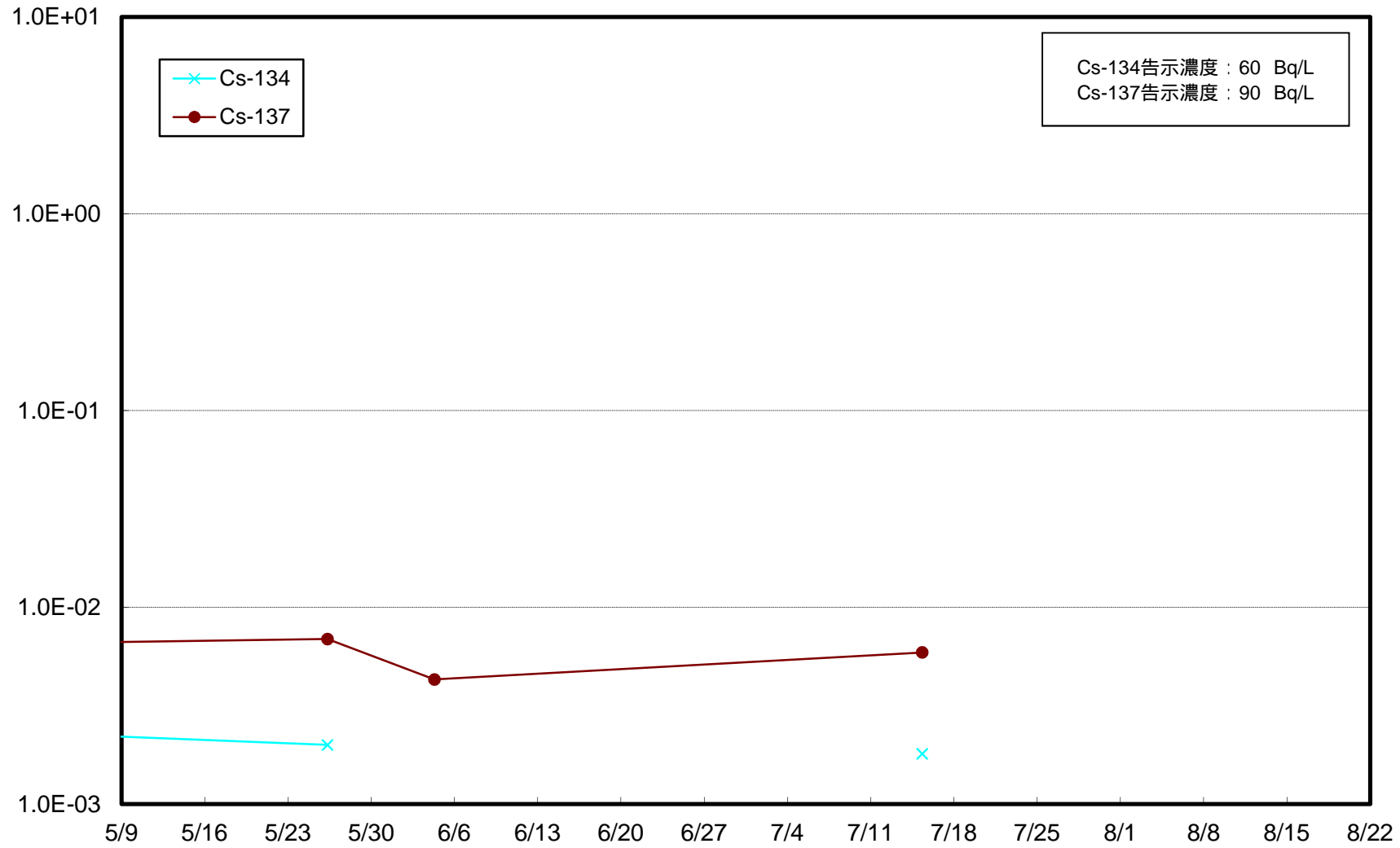
岩沢海岸沖合3km(T-11) 下層 海水放射能濃度 (Bq / L)



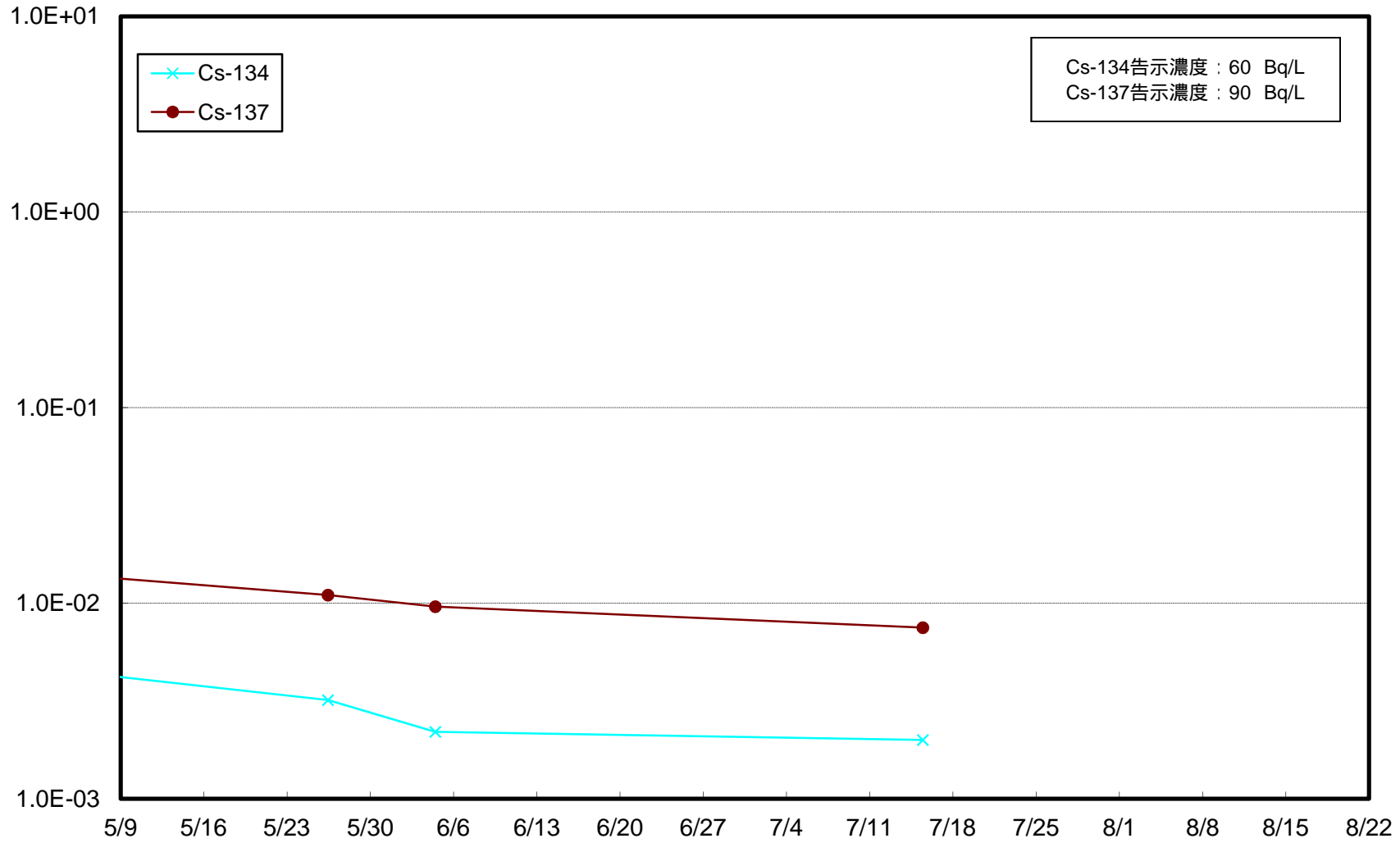
岩沢海岸沖合15km(T-7) 上層 海水放射能濃度 (Bq / L)



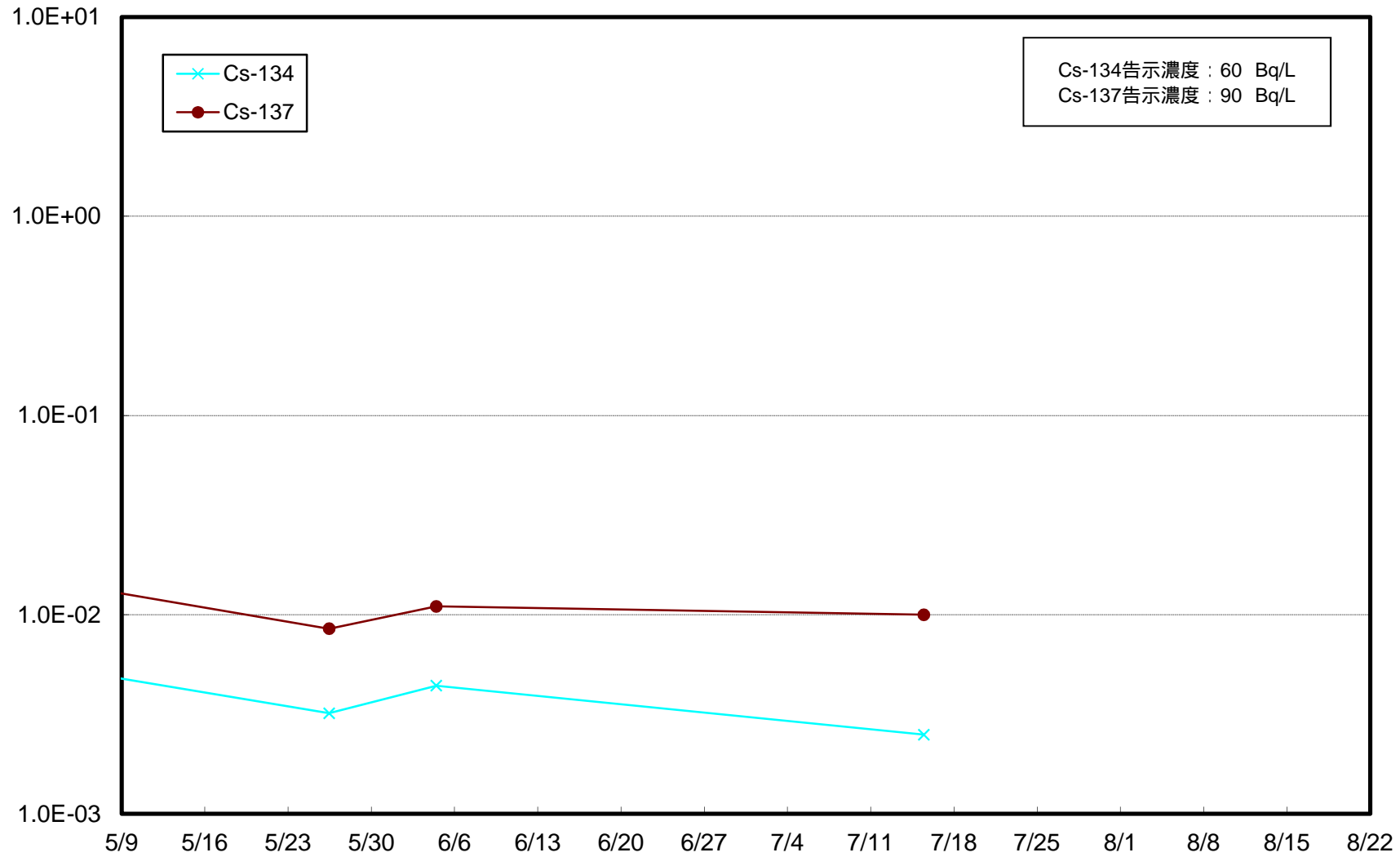
岩沢海岸沖合15km(T-7) 下層 海水放射能濃度 (Bq / L)



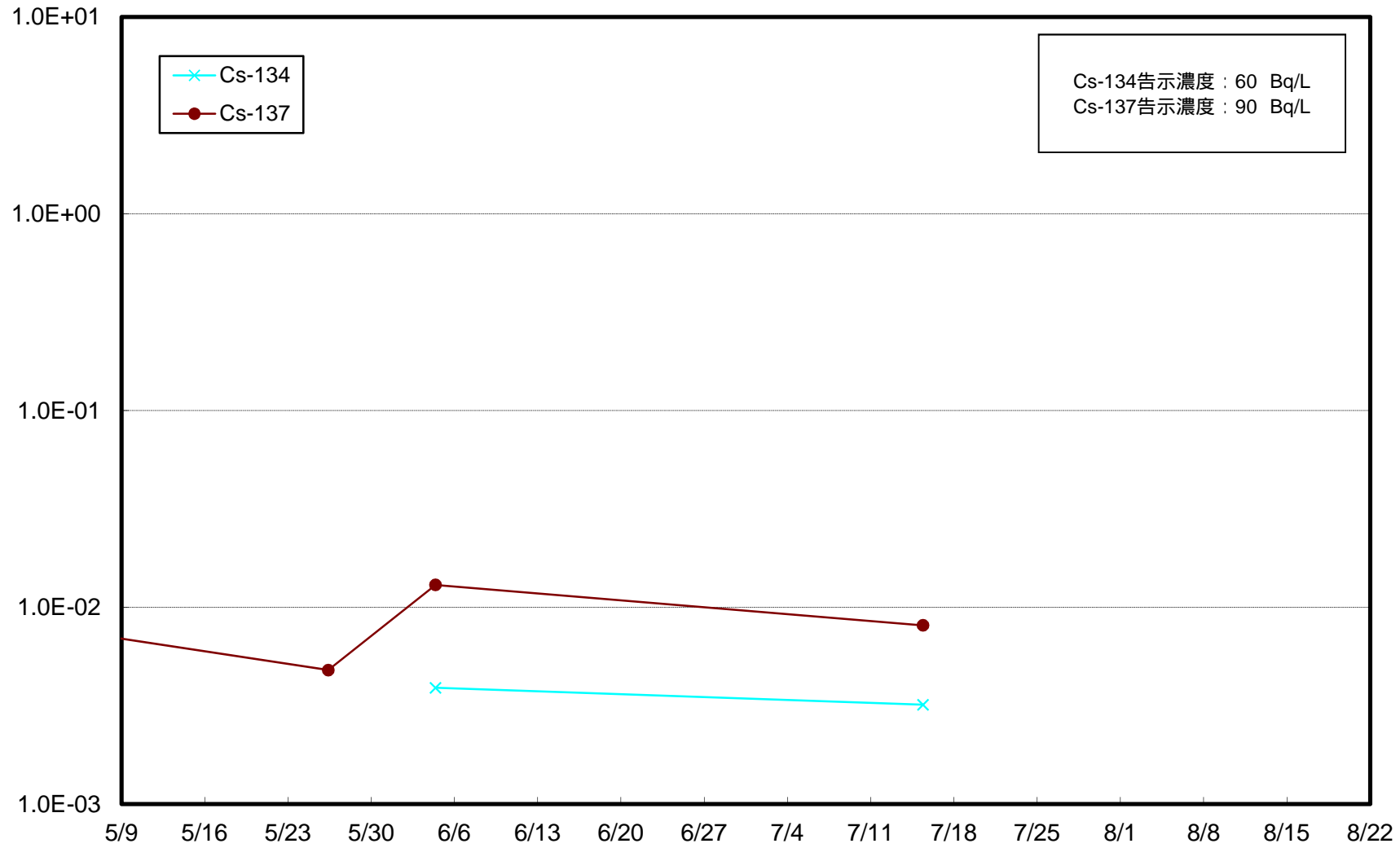
小名浜港沖合3km(T-18) 上層 海水放射能濃度 (Bq / L)



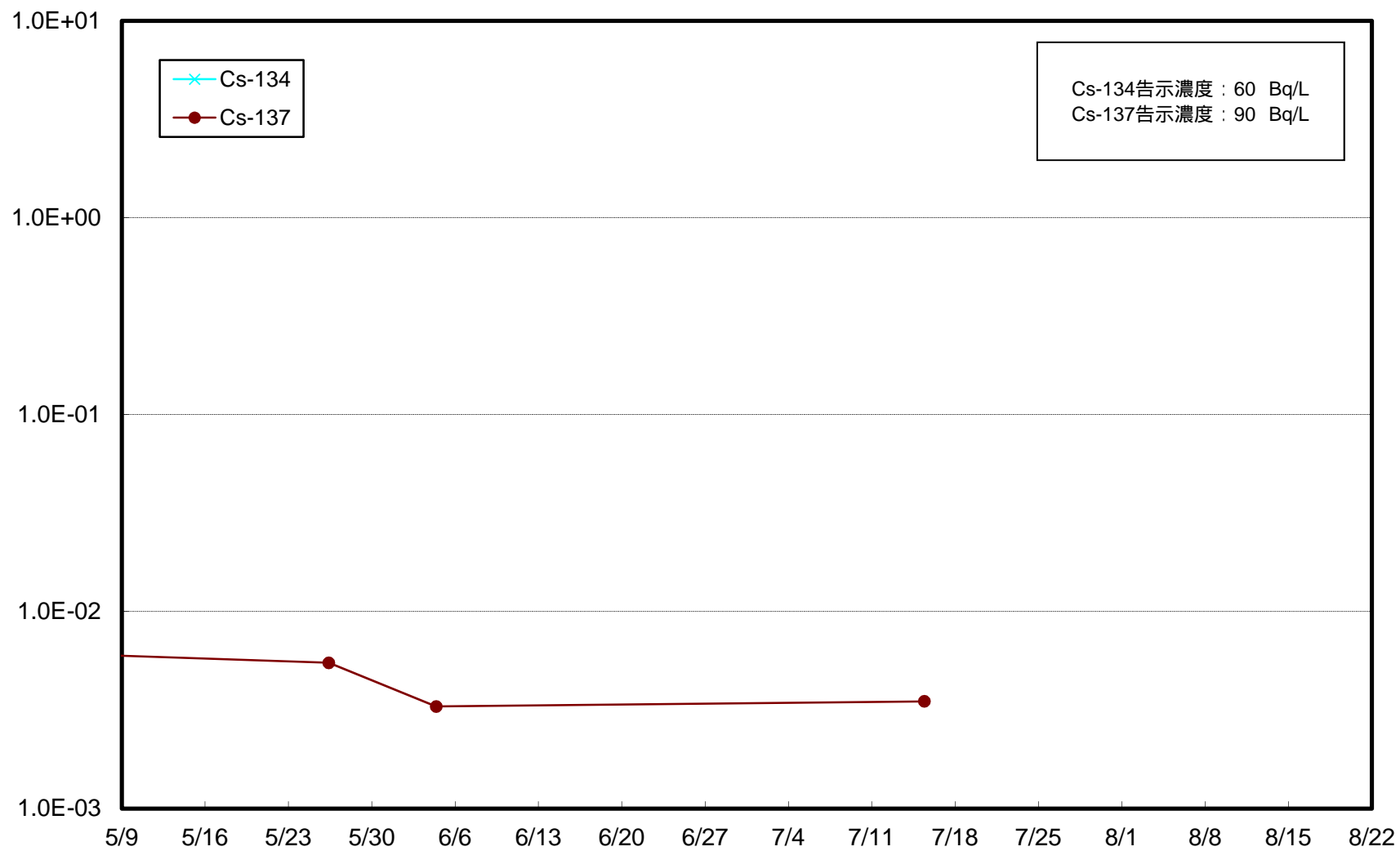
小名浜港沖合3km(T-18) 下層 海水放射能濃度 (Bq / L)



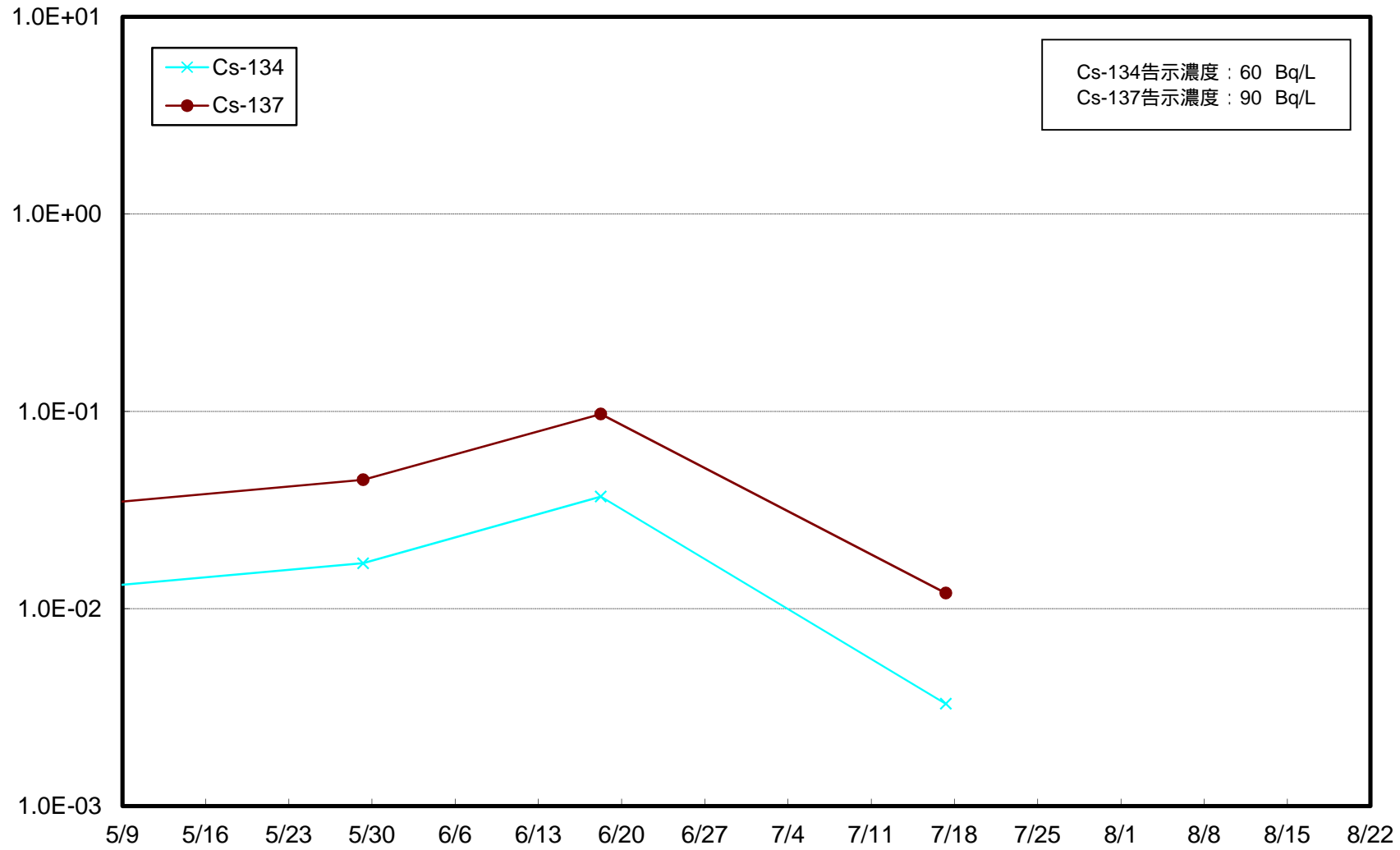
沼の内沖合5km(T-M10) 上層 海水放射能濃度 (Bq / L)



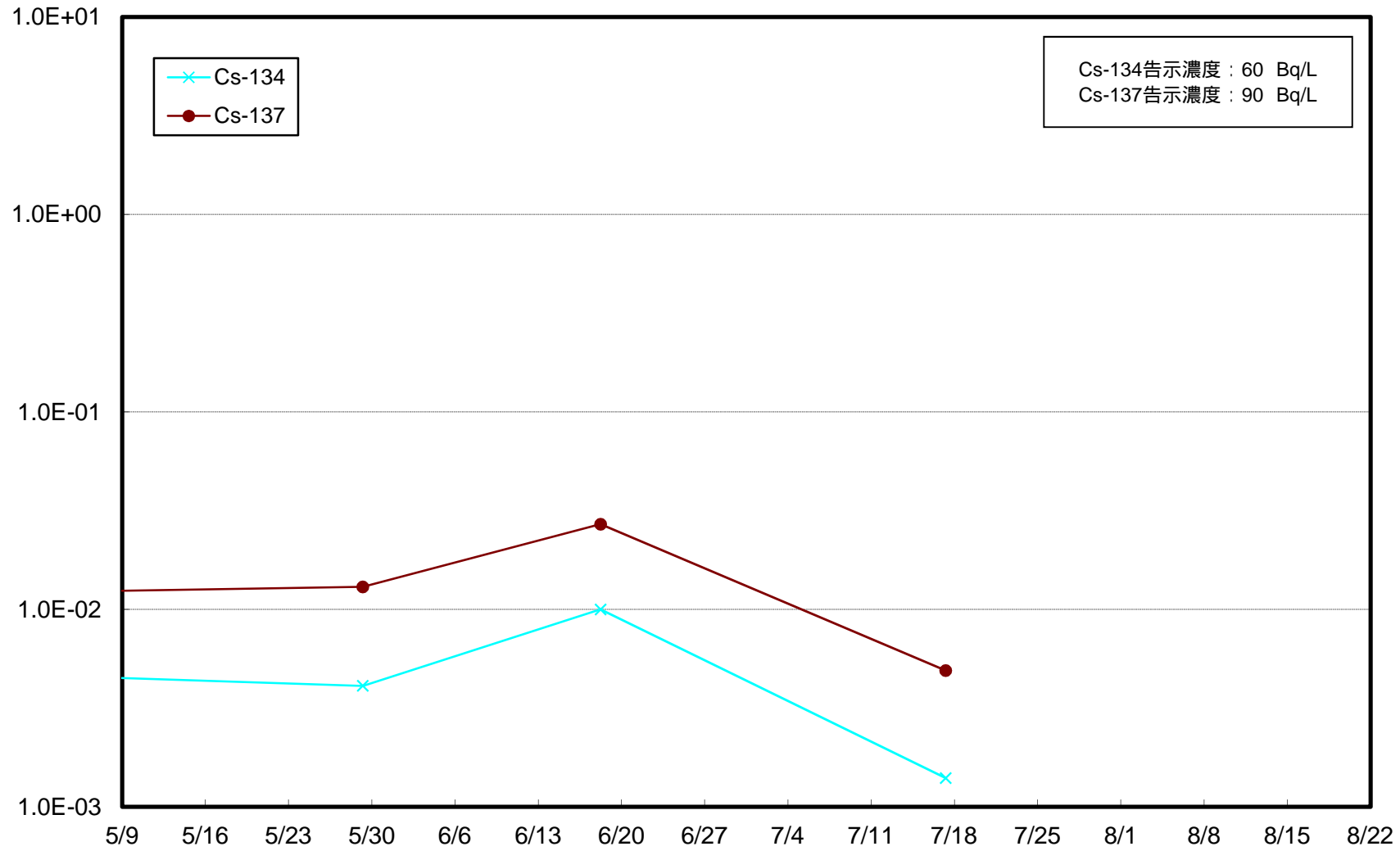
沼の内沖合5km(T-M10) 下層 海水放射能濃度 (Bq / L)



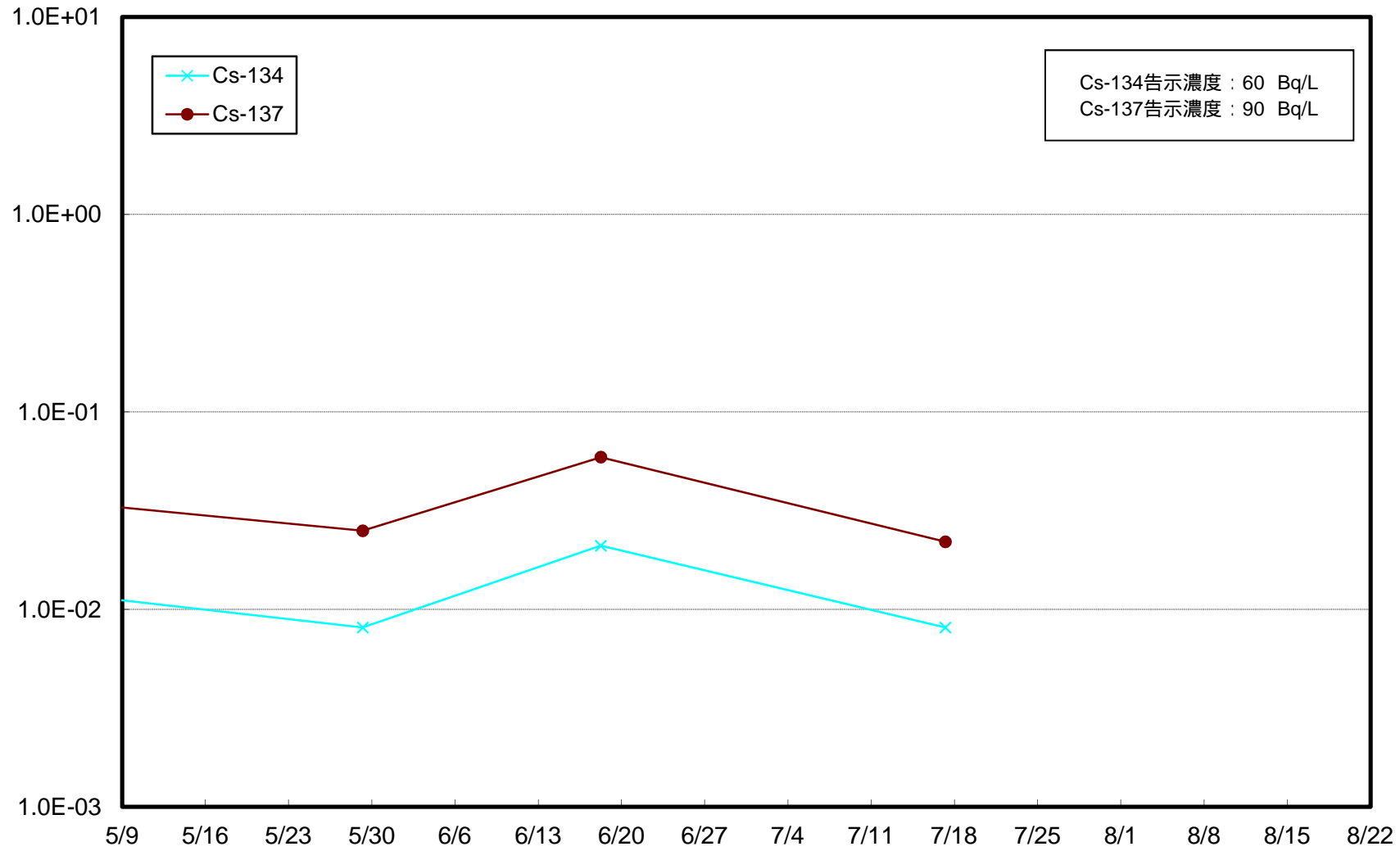
請戸川沖合3km付近(T-S3) 上層 海水放射能濃度 (Bq / L)



請戸川沖合3km付近(T-S3) 下層 海水放射能濃度 (Bq / L)



福島第一 敷地沖合3km付近(T-S4) 上層 海水放射能濃度 (Bq / L)



福島第一 敷地沖合3km付近(T-S4) 下層 海水放射能濃度 (Bq / L)

