

海水核種分析結果 < 沿岸 福島第一原子力発電所 >

参考値

(データ集約 : 6/18)

採取場所	福島第一 5,6号機放水口北側 (5,6号機放水口から北側に約30m地点)		福島第一 南放水口付近 (1~4号機放水口から南側に約1.3km地点)		炉規則告示濃度限度 (Bq/L) (別表第2第六欄 周辺監視区域外の 水中の濃度限度)
試料採取日時時刻	平成26年6月17日 6時50分		平成26年6月17日 5時40分		
検出核種 (半減期)	試料濃度 (Bq/L)	倍率 (/)	試料濃度 (Bq/L)	倍率 (/)	
I-131 (約8日)	ND(0.68)	-	ND(0.70)	-	40
Cs-134 (約2年)	ND(0.74)	-	ND(0.79)	-	60
Cs-137 (約30年)	ND(0.58)	-	ND(0.75)	-	90

炉規則告示濃度は、「Bq/cm³」の表記を「Bq/L」に換算した値

その他の核種については評価中。

二種類以上の核種がある場合は、それぞれの濃度限度に対する倍率の総和を1と比較する。

NDは検出限界値未満を表し、()内に検出限界値を示す。

海水核種分析結果 < 沖合 1/5 >

(データ集約 : 6/18)

採取場所 (地点番号)	*1 小高区沖合3km (T-14)				*1 小高区沖合3km (T-14)				*1 小高区沖合3km (T-14)				炉規則告示濃度限度 (Bq/L) (別表第2第六欄 周辺監視区域外の 水中の濃度限度)
	上層		下層		上層		下層		上層		下層		
試料採取日時刻	平成26年4月23日 9時07分		平成26年4月23日 9時07分		平成26年4月28日 8時59分		平成26年4月28日 8時59分		平成26年5月7日 9時07分		平成26年5月7日 9時07分		
検出核種 (半減期)	試料濃度 (Bq/L)	倍率 (/)	試料濃度 (Bq/L)	倍率 (/)	試料濃度 (Bq/L)	倍率 (/)	試料濃度 (Bq/L)	倍率 (/)	試料濃度 (Bq/L)	倍率 (/)	試料濃度 (Bq/L)	倍率 (/)	
Cs-134 (約2年)	0.0038	0.00	0.0040	0.00	0.0047	0.00	0.0055	0.00	0.0050	0.00	0.0072	0.00	60
Cs-137 (約30年)	0.0091	0.00	0.014	0.00	0.012	0.00	0.017	0.00	0.013	0.00	0.020	0.00	90

採取場所 (地点番号)	*2 請戸川沖合3km (T-D1)				*2 請戸川沖合3km (T-D1)				*2 請戸川沖合3km (T-D1)				炉規則告示濃度限度 (Bq/L) (別表第2第六欄 周辺監視区域外の 水中の濃度限度)
	上層		下層		上層		下層		上層		下層		
試料採取日時刻	平成26年4月28日 9時27分		平成26年4月28日 9時27分		平成26年5月7日 9時28分		平成26年5月7日 9時28分		平成26年5月14日 9時26分		平成26年5月14日 9時26分		
検出核種 (半減期)	試料濃度 (Bq/L)	倍率 (/)	試料濃度 (Bq/L)	倍率 (/)	試料濃度 (Bq/L)	倍率 (/)	試料濃度 (Bq/L)	倍率 (/)	試料濃度 (Bq/L)	倍率 (/)	試料濃度 (Bq/L)	倍率 (/)	
Cs-134 (約2年)	0.034	0.00	0.0090	0.00	0.0061	0.00	0.0068	0.00	0.0047	0.00	0.0049	0.00	60
Cs-137 (約30年)	0.086	0.00	0.024	0.00	0.015	0.00	0.015	0.00	0.017	0.00	0.016	0.00	90

炉規則告示濃度は、「Bq/cm³」の表記を「Bq/L」に換算した値

二種類以上の核種がある場合は、それぞれの濃度限度に対する倍率の総和を1と比較する。

詳細分析(リンモリブデン酸アンモニウム吸着捕集法)による分析結果を記載。(H24 5/14公表分より)

分析機関 : *1 (株)環境総合テクノス、*2 東京パワーテクノロジー(株)

海水核種分析結果 < 沖合 2/5 >

(データ集約 : 6/18)

採取場所 (地点番号)	1F敷地沖合3km (T-D5)				1F敷地沖合3km (T-D5)				1F敷地沖合3km (T-D5)				炉規則告示濃度限度 (Bq/L) (別表第2第六欄 周辺監視区域外の 水中の濃度限度)
	上層		下層		上層		下層		上層		下層		
試料採取日時刻	平成26年4月28日 10時35分		平成26年4月28日 10時35分		平成26年5月7日 10時29分		平成26年5月7日 10時29分		平成26年5月14日 10時46分		平成26年5月14日 10時46分		
検出核種 (半減期)	試料濃度 (Bq/L)	倍率 (/)	試料濃度 (Bq/L)	倍率 (/)	試料濃度 (Bq/L)	倍率 (/)	試料濃度 (Bq/L)	倍率 (/)	試料濃度 (Bq/L)	倍率 (/)	試料濃度 (Bq/L)	倍率 (/)	
Cs-134 (約2年)	0.011	0.00	0.0048	0.00	0.010	0.00	0.0048	0.00	0.014	0.00	0.0027	0.00	60
Cs-137 (約30年)	0.032	0.00	0.012	0.00	0.027	0.00	0.017	0.00	0.034	0.00	0.0082	0.00	90

採取場所 (地点番号)	2F敷地沖合3km (T-D9)				2F敷地沖合3km (T-D9)				2F敷地沖合3km (T-D9)				炉規則告示濃度限度 (Bq/L) (別表第2第六欄 周辺監視区域外の 水中の濃度限度)
	上層		下層		上層		下層		上層		下層		
試料採取日時刻	平成26年4月28日 9時14分		平成26年4月28日 9時14分		平成26年5月8日 9時28分		平成26年5月8日 9時28分		平成26年5月14日 9時46分		平成26年5月14日 9時46分		
検出核種 (半減期)	試料濃度 (Bq/L)	倍率 (/)	試料濃度 (Bq/L)	倍率 (/)	試料濃度 (Bq/L)	倍率 (/)	試料濃度 (Bq/L)	倍率 (/)	試料濃度 (Bq/L)	倍率 (/)	試料濃度 (Bq/L)	倍率 (/)	
Cs-134 (約2年)	0.011	0.00	0.0034	0.00	0.010	0.00	0.0067	0.00	0.0046	0.00	0.0037	0.00	60
Cs-137 (約30年)	0.027	0.00	0.012	0.00	0.025	0.00	0.024	0.00	0.013	0.00	0.011	0.00	90

炉規則告示濃度は、「Bq/cm³」の表記を「Bq/L」に換算した値

二種類以上の核種がある場合は、それぞれの濃度限度に対する倍率の総和を1と比較する。

詳細分析(リンモリブデン酸アンモニウム吸着捕集法)による分析結果を記載。(H24 5/14公表分より)

分析機関: 東京パワーテクノロジー(株)

海水核種分析結果 < 沖合 3/5 >

(データ集約 : 6/18)

採取場所 (地点番号)	1F敷地沖合15km (T-5)				1F敷地沖合15km (T-5)				1F敷地沖合15km (T-5)				炉規則告示濃度限度 (Bq/L) (別表第2第六欄 周辺監視区域外の 水中の濃度限度)
	上層		下層		上層		下層		上層		下層		
試料採取日時刻	平成26年4月23日 8時27分		平成26年4月23日 8時27分		平成26年4月28日 8時16分		平成26年4月28日 8時16分		平成26年5月8日 8時27分		平成26年5月8日 8時27分		
検出核種 (半減期)	試料濃度 (Bq/L)	倍率 (/)	試料濃度 (Bq/L)	倍率 (/)	試料濃度 (Bq/L)	倍率 (/)	試料濃度 (Bq/L)	倍率 (/)	試料濃度 (Bq/L)	倍率 (/)	試料濃度 (Bq/L)	倍率 (/)	
Cs-134 (約2年)	0.0021	0.00	0.0021	0.00	0.0033	0.00	0.0037	0.00	0.0013	0.00	0.0024	0.00	60
Cs-137 (約30年)	0.0073	0.00	0.0064	0.00	0.012	0.00	0.012	0.00	0.0047	0.00	0.0071	0.00	90

採取場所 (地点番号)	岩沢海岸沖合3km (T-11)				岩沢海岸沖合3km (T-11)				岩沢海岸沖合3km (T-11)				炉規則告示濃度限度 (Bq/L) (別表第2第六欄 周辺監視区域外の 水中の濃度限度)
	上層		下層		上層		下層		上層		下層		
試料採取日時刻	平成26年4月23日 9時49分		平成26年4月23日 9時49分		平成26年4月28日 9時55分		平成26年4月28日 9時55分		平成26年5月第2週分 1 採取中止		平成26年5月第2週分 1 採取中止		
検出核種 (半減期)	試料濃度 (Bq/L)	倍率 (/)	試料濃度 (Bq/L)	倍率 (/)	試料濃度 (Bq/L)	倍率 (/)	試料濃度 (Bq/L)	倍率 (/)	試料濃度 (Bq/L)	倍率 (/)	試料濃度 (Bq/L)	倍率 (/)	
Cs-134 (約2年)	0.0044	0.00	0.0044	0.00	0.0051	0.00	0.0063	0.00	-	-	-	-	60
Cs-137 (約30年)	0.013	0.00	0.011	0.00	0.014	0.00	0.014	0.00	-	-	-	-	90

炉規則告示濃度は、「Bq/cm³」の表記を「Bq/L」に換算した値

二種類以上の核種がある場合は、それぞれの濃度限度に対する倍率の総和を1と比較する。

詳細分析(リンモリブデン酸アンモニウム吸着捕集法)による分析結果を記載。(H24 5/14公表分より)

分析機関:(株)環境総合テクノス

1 悪天候に伴い採取中止

海水核種分析結果 < 沖合 4/5 >

(データ集約 : 6/18)

採取場所 (地点番号)	いわき市北部沖合3km (T-12)				夏井川沖合1km (T-17-1)				豊間沖合3km (T-20)				炉規則告示濃度限度 (Bq/L) (別表第2第六欄 周辺監視区域外の 水中の濃度限度)
	上層		下層		上層		下層		上層		下層		
試料採取日時刻	平成26年5月10日 6時09分		平成26年5月10日 6時09分		平成26年5月10日 6時34分		平成26年5月10日 6時34分		平成26年5月10日 6時57分		平成26年5月10日 6時57分		
検出核種 (半減期)	試料濃度 (Bq/L)	倍率 (/)	試料濃度 (Bq/L)	倍率 (/)	試料濃度 (Bq/L)	倍率 (/)	試料濃度 (Bq/L)	倍率 (/)	試料濃度 (Bq/L)	倍率 (/)	試料濃度 (Bq/L)	倍率 (/)	
Cs-134 (約2年)	0.0084	0.00	0.0040	0.00	0.0045	0.00	0.0031	0.00	0.0043	0.00	0.0017	0.00	60
Cs-137 (約30年)	0.021	0.00	0.012	0.00	0.013	0.00	0.0085	0.00	0.011	0.00	0.0065	0.00	90

採取場所 (地点番号)	請戸川沖合3km付近 (T-S3)				1F敷地沖合3km付近 (T-S4)				木戸川沖合2km付近 (T-S5)				炉規則告示濃度限度 (Bq/L) (別表第2第六欄 周辺監視区域外の 水中の濃度限度)
	上層		下層		上層		下層		上層		下層		
試料採取日時刻	平成26年4月24日 6時31分		平成26年4月24日 6時31分		平成26年4月24日 6時11分		平成26年4月24日 6時11分		平成26年5月11日 6時17分		平成26年5月11日 6時17分		
検出核種 (半減期)	試料濃度 (Bq/L)	倍率 (/)	試料濃度 (Bq/L)	倍率 (/)	試料濃度 (Bq/L)	倍率 (/)	試料濃度 (Bq/L)	倍率 (/)	試料濃度 (Bq/L)	倍率 (/)	試料濃度 (Bq/L)	倍率 (/)	
Cs-134 (約2年)	0.011	0.00	0.0048	0.00	0.014	0.00	0.0048	0.00	0.011	0.00	0.016	0.00	60
Cs-137 (約30年)	0.029	0.00	0.012	0.00	0.040	0.00	0.012	0.00	0.031	0.00	0.038	0.00	90

炉規則告示濃度は、「Bq/cm³」の表記を「Bq/L」に換算した値

二種類以上の核種がある場合は、それぞれの濃度限度に対する倍率の総和を1と比較する。

詳細分析(リンモリブデン酸アンモニウム吸着捕集法)による分析結果を記載。(H24 5/14公表分より)

分析機関:(株)環境総合テクノス

海水核種分析結果 < 沖合 5/5 >

(データ集約 : 6/18)

採取場所 (地点番号)	2F敷地沖合2km付近 (T-S7)				小高区沖合15km付近 (T-B1)				請戸川沖合18km付近 (T-B2)				炉規則告示濃度限度 (Bq/L) (別表第2第六欄 周辺監視区域外の 水中の濃度限度)
	上層		下層		上層		下層		上層		下層		
試料採取日時刻	平成26年5月11日 5時57分		平成26年5月11日 5時57分		平成26年5月9日 7時02分		平成26年5月9日 7時02分		平成26年4月22日 6時09分		平成26年4月22日 6時09分		
検出核種 (半減期)	試料濃度 (Bq/L)	倍率 (/)	試料濃度 (Bq/L)	倍率 (/)	試料濃度 (Bq/L)	倍率 (/)	試料濃度 (Bq/L)	倍率 (/)	試料濃度 (Bq/L)	倍率 (/)	試料濃度 (Bq/L)	倍率 (/)	
Cs-134 (約2年)	0.019	0.00	0.013	0.00	0.0017	0.00	ND	-	0.0034	0.00	ND	-	60
Cs-137 (約30年)	0.051	0.00	0.034	0.00	0.0071	0.00	0.0063	0.00	0.010	0.00	0.0059	0.00	90

採取場所 (地点番号)	請戸川沖合18km付近 (T-B2)												炉規則告示濃度限度 (Bq/L) (別表第2第六欄 周辺監視区域外の 水中の濃度限度)
	上層		下層		上層		下層		上層		下層		
試料採取日時刻	平成26年5月9日 6時10分		平成26年5月9日 6時10分										
検出核種 (半減期)	試料濃度 (Bq/L)	倍率 (/)	試料濃度 (Bq/L)	倍率 (/)	試料濃度 (Bq/L)	倍率 (/)	試料濃度 (Bq/L)	倍率 (/)	試料濃度 (Bq/L)	倍率 (/)	試料濃度 (Bq/L)	倍率 (/)	
Cs-134 (約2年)	0.0018	0.00	0.0020	0.00									60
Cs-137 (約30年)	0.0070	0.00	0.0079	0.00									90

炉規則告示濃度は、「Bq/cm³」の表記を「Bq/L」に換算した値

二種類以上の核種がある場合は、それぞれの濃度限度に対する倍率の総和を1と比較する。

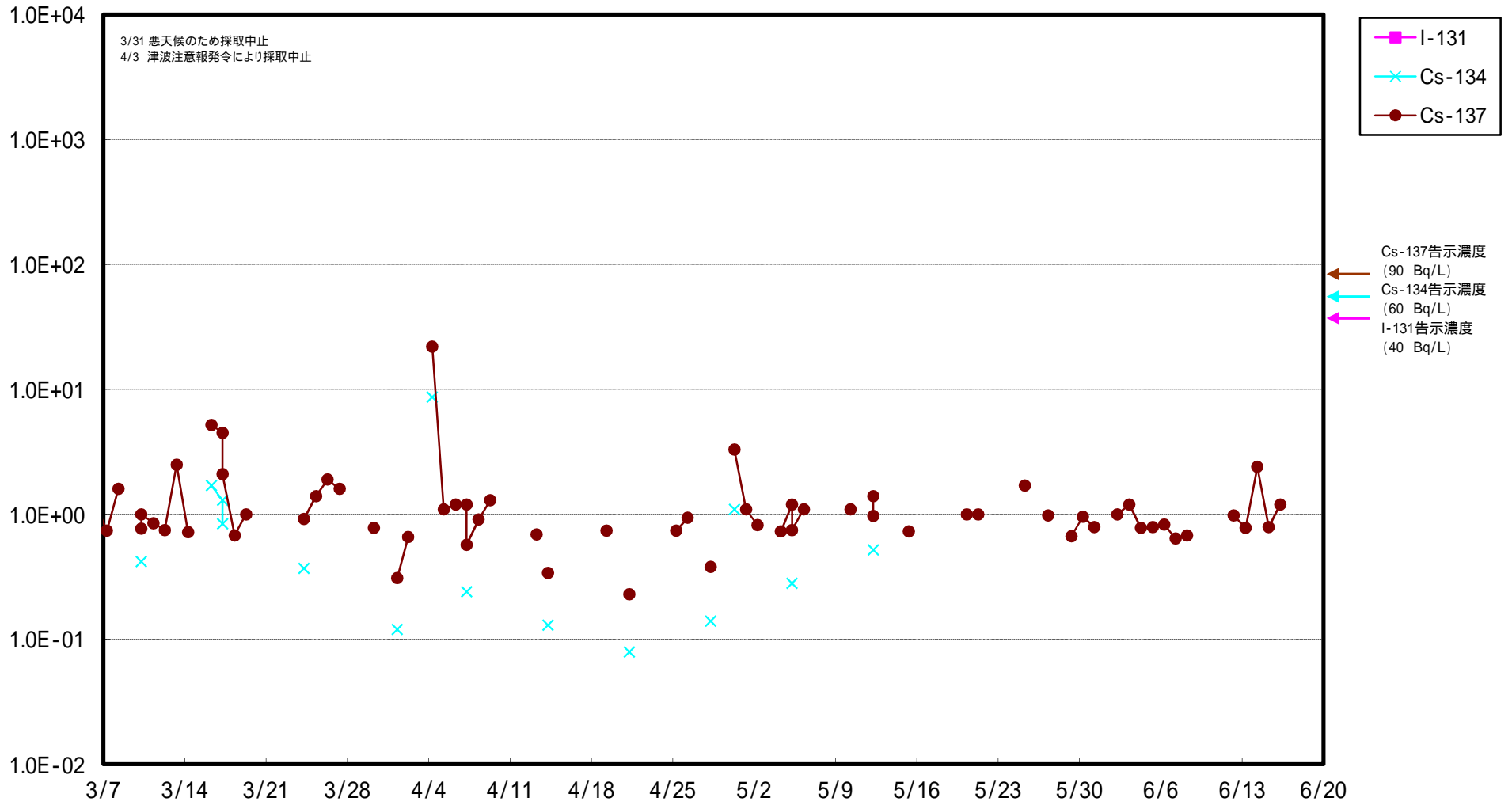
本分析における放射能濃度の検出限界値(Cs-134が約0.0015Bq/L)を下回る場合は、「ND」と記載。

ただし、検出限界値は検出器や試料性状により異なるため、この値以下でも検出される場合もある。

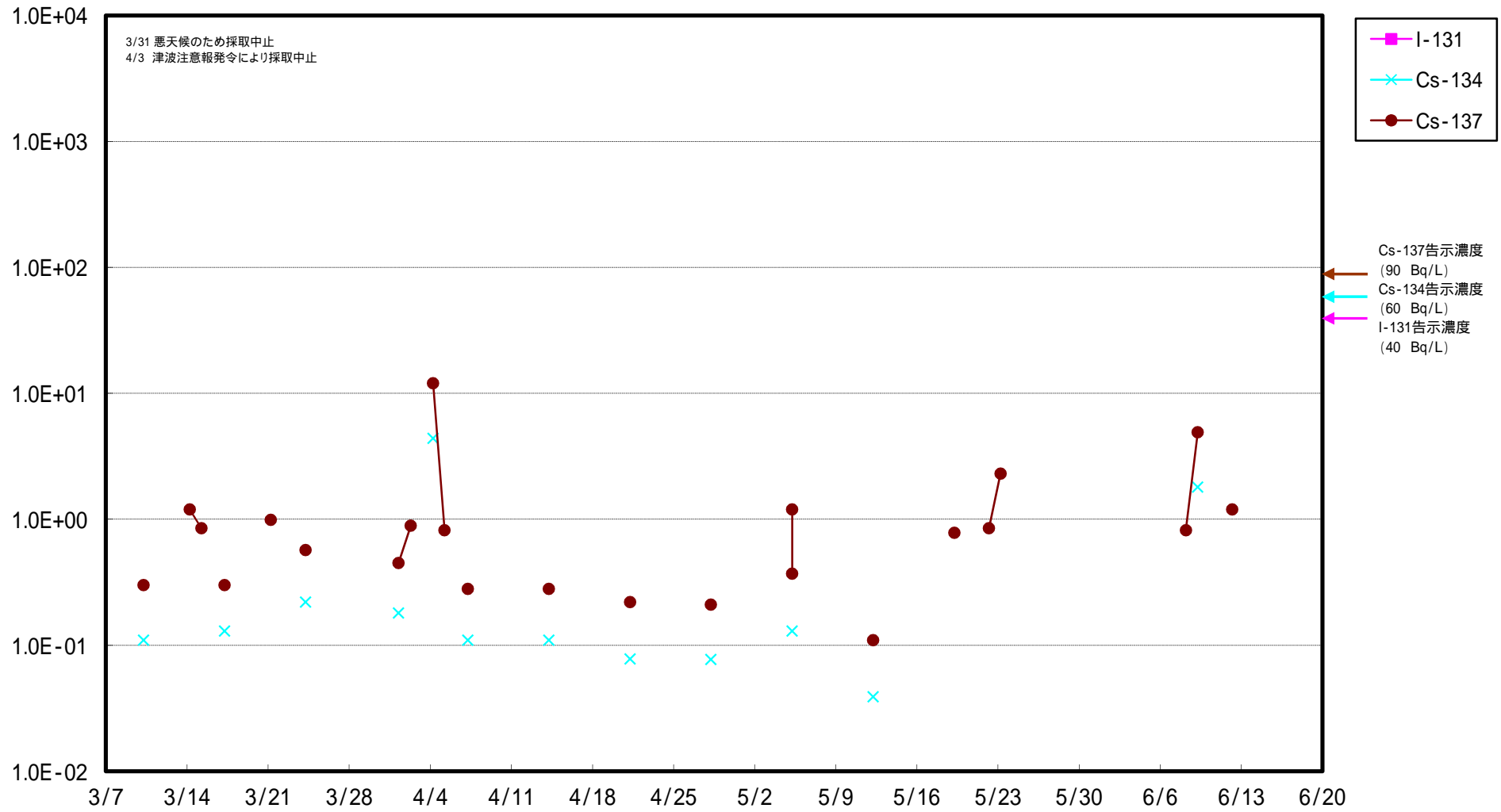
詳細分析(リンモリブデン酸アンモニウム吸着捕集法)による分析結果を記載。(H24 5/14公表分より)

分析機関:(株)環境総合テクノス

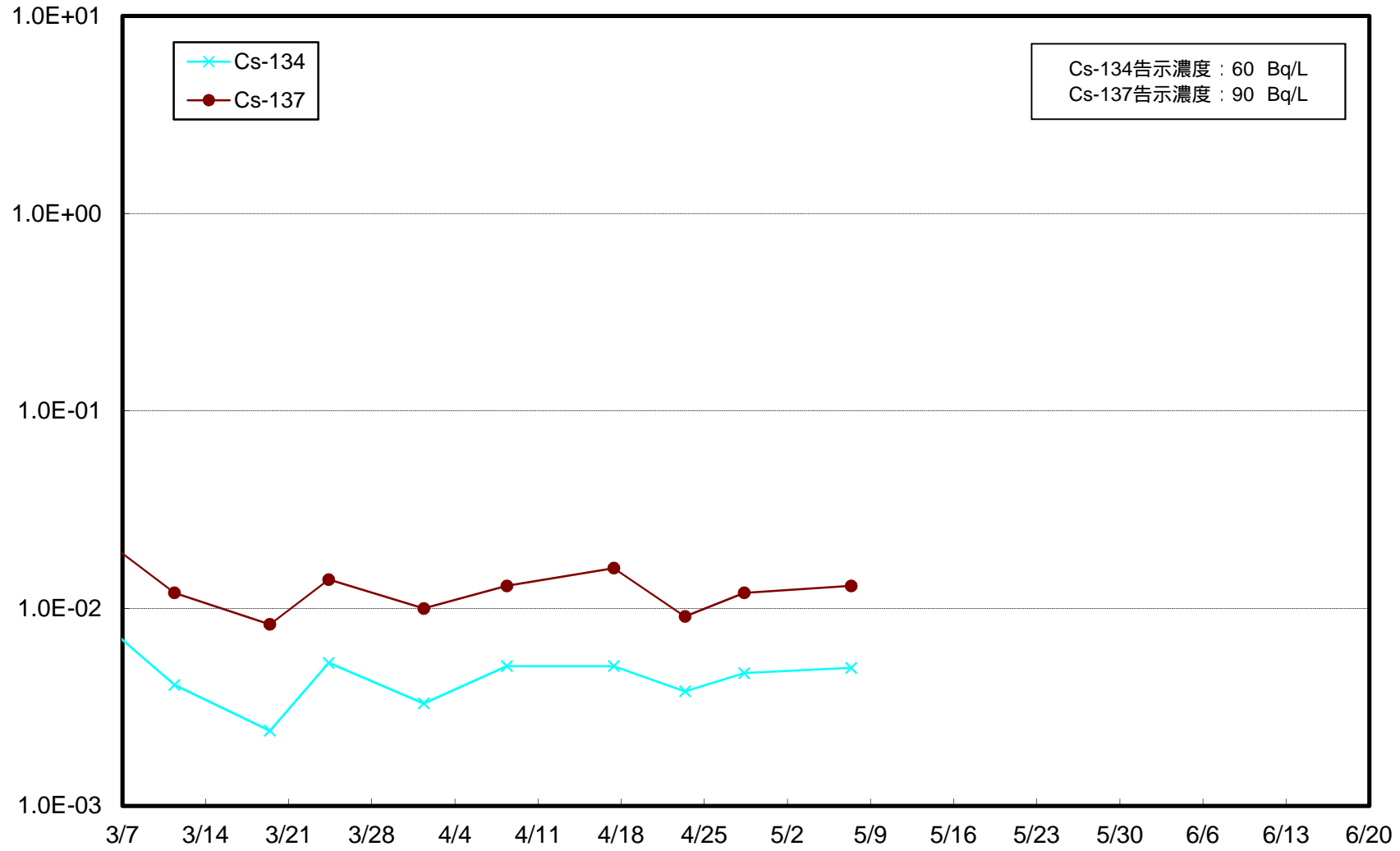
福島第一 5,6号機放水口北側 海水放射能濃度 (Bq / L)



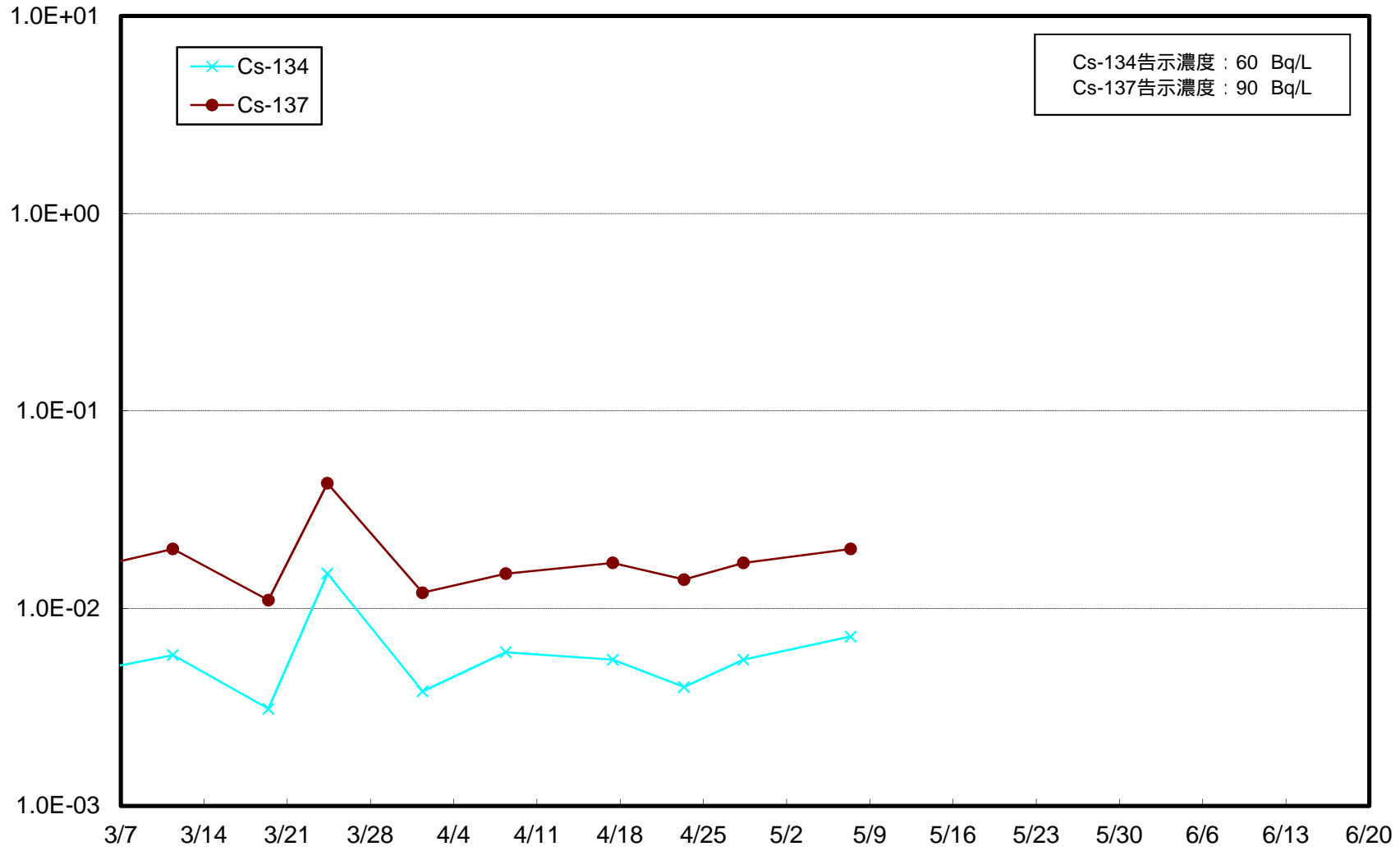
福島第一 南放水口付近 海水放射能濃度 (Bq / L)



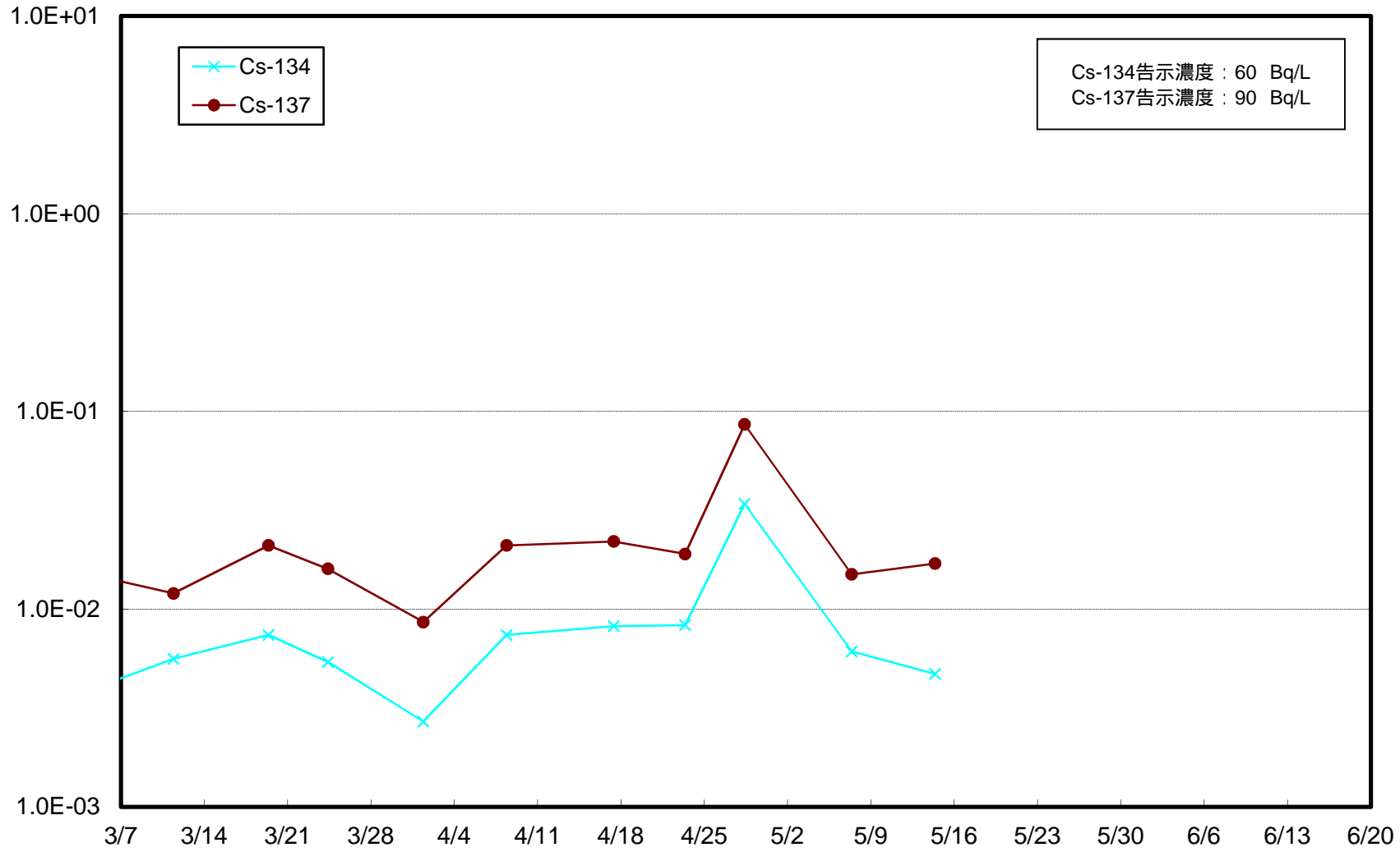
小高区沖合3km(T-14) 上層 海水放射能濃度 (Bq / L)



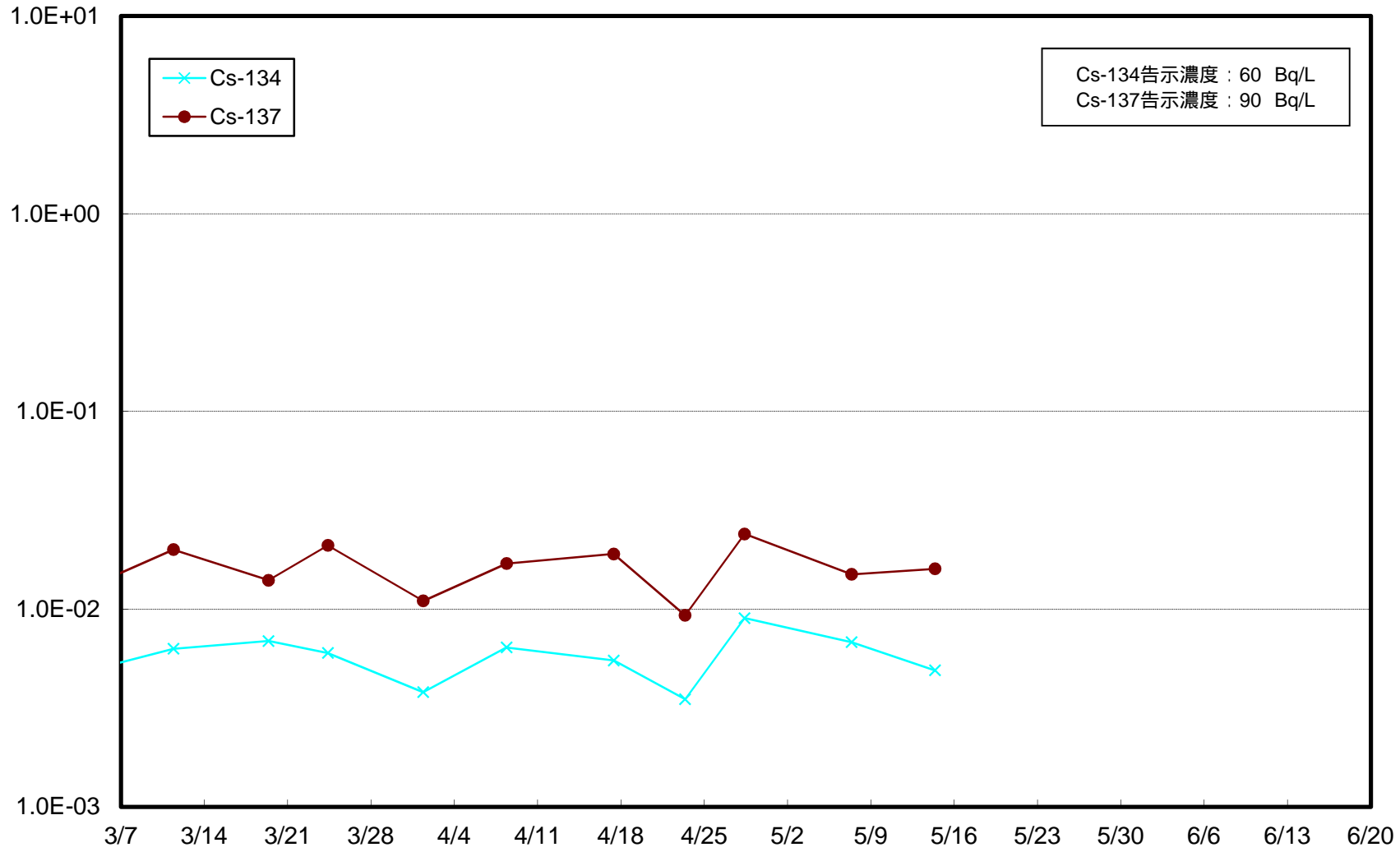
小高区沖合3km(T-14) 下層 海水放射能濃度 (Bq / L)



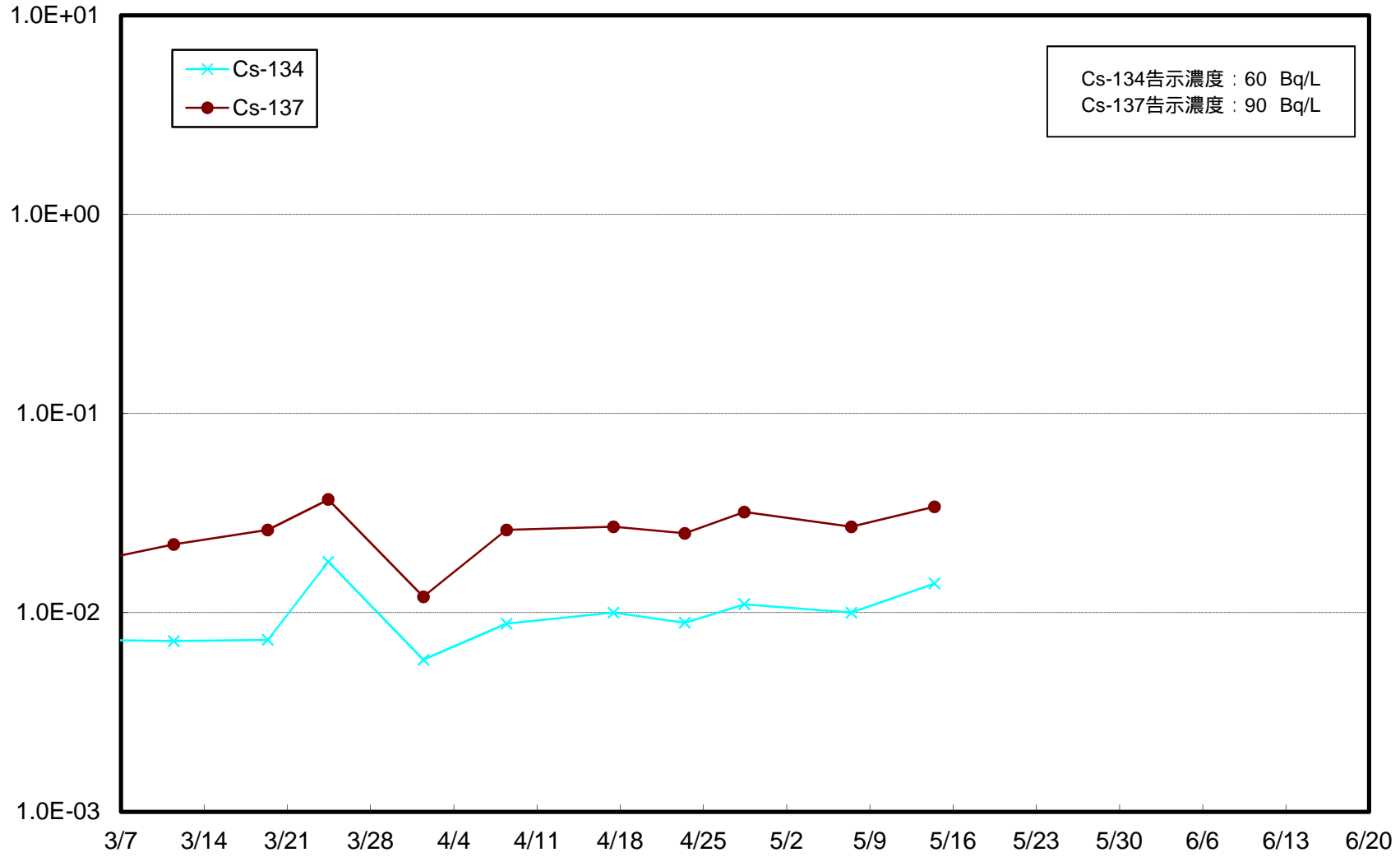
請戸川沖合3km(T-D1) 上層 海水放射能濃度 (Bq / L)



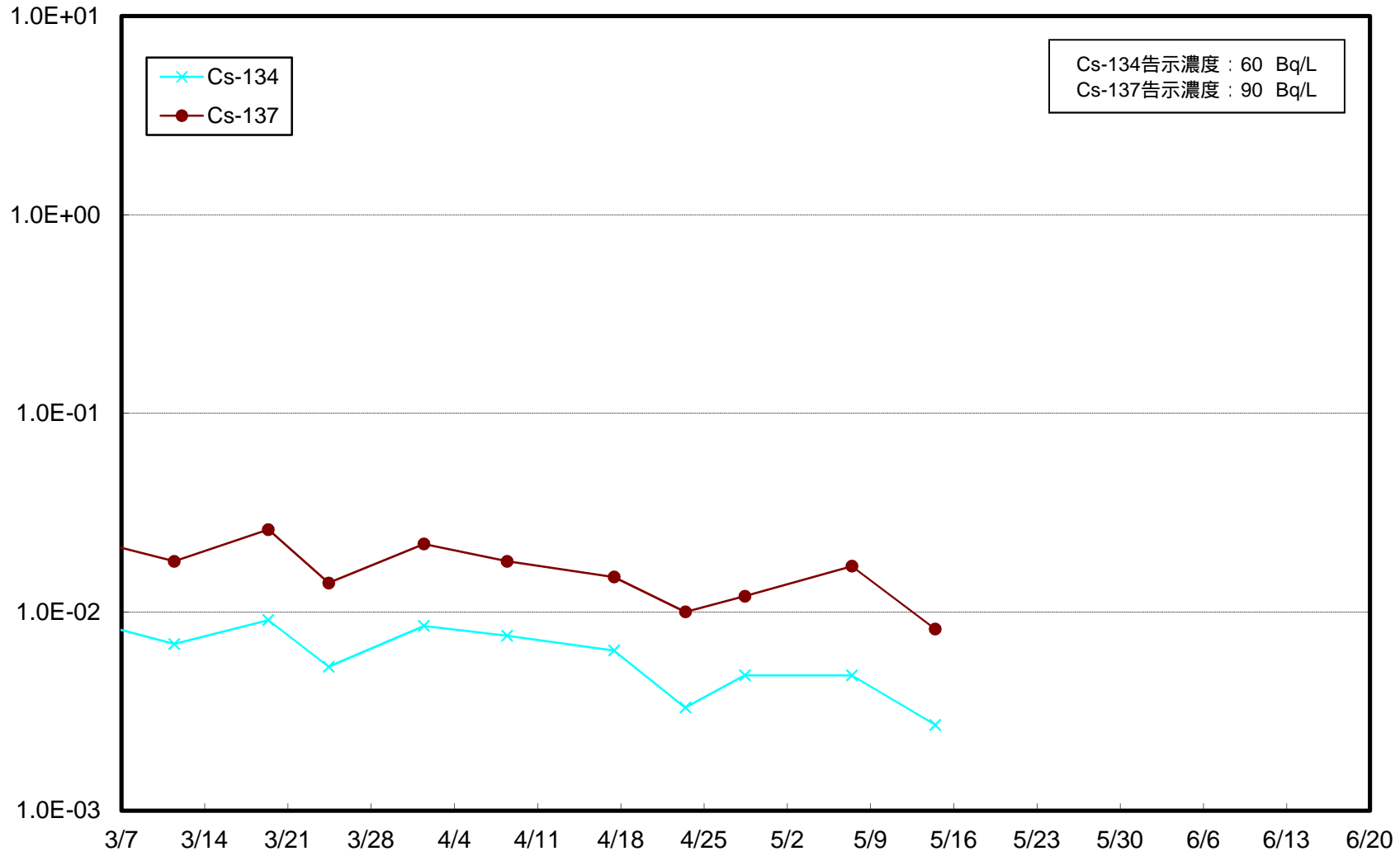
請戸川沖合3km(T-D1) 下層 海水放射能濃度 (Bq / L)



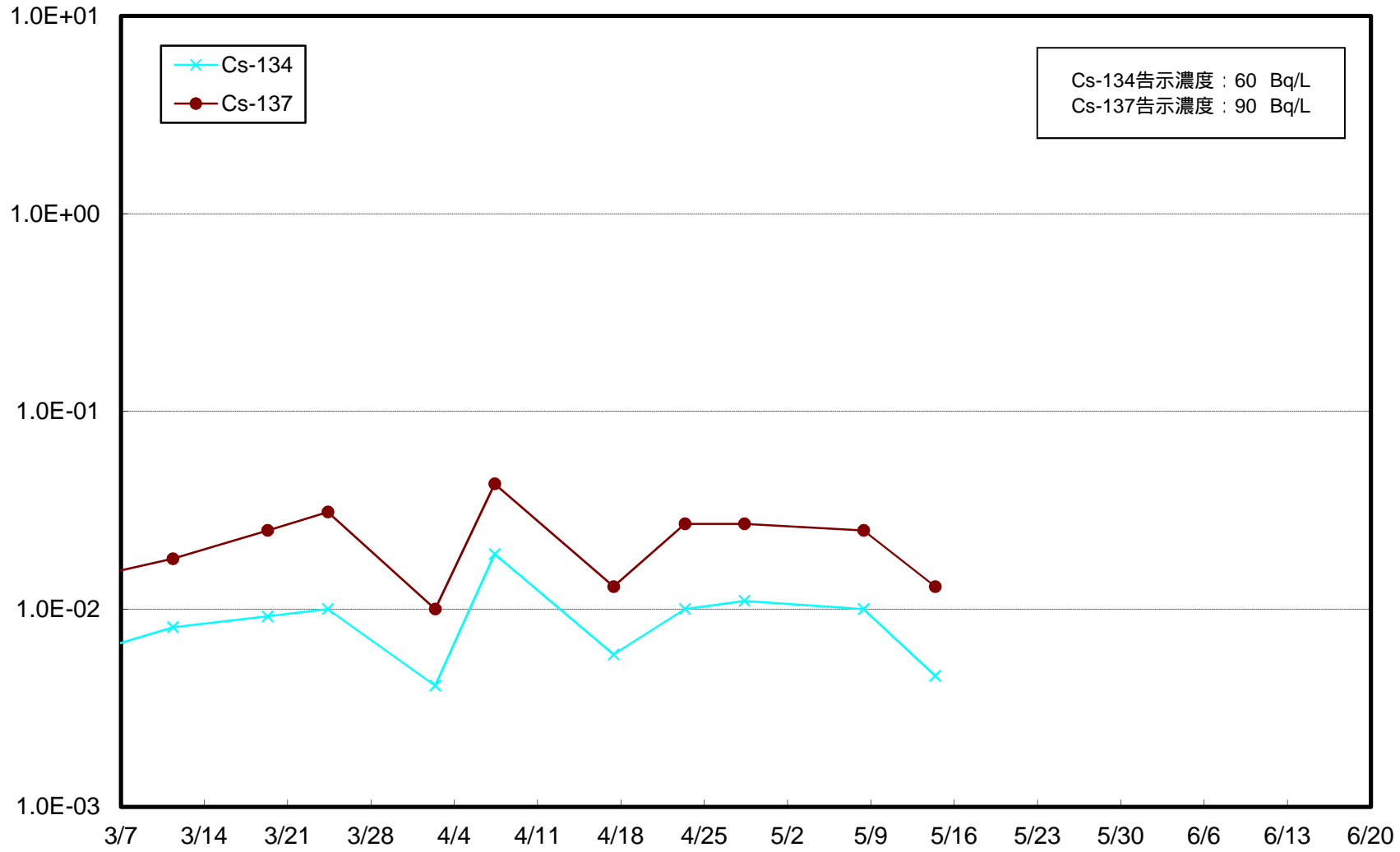
福島第一 敷地沖合3km(T-D5) 上層 海水放射能濃度 (Bq / L)



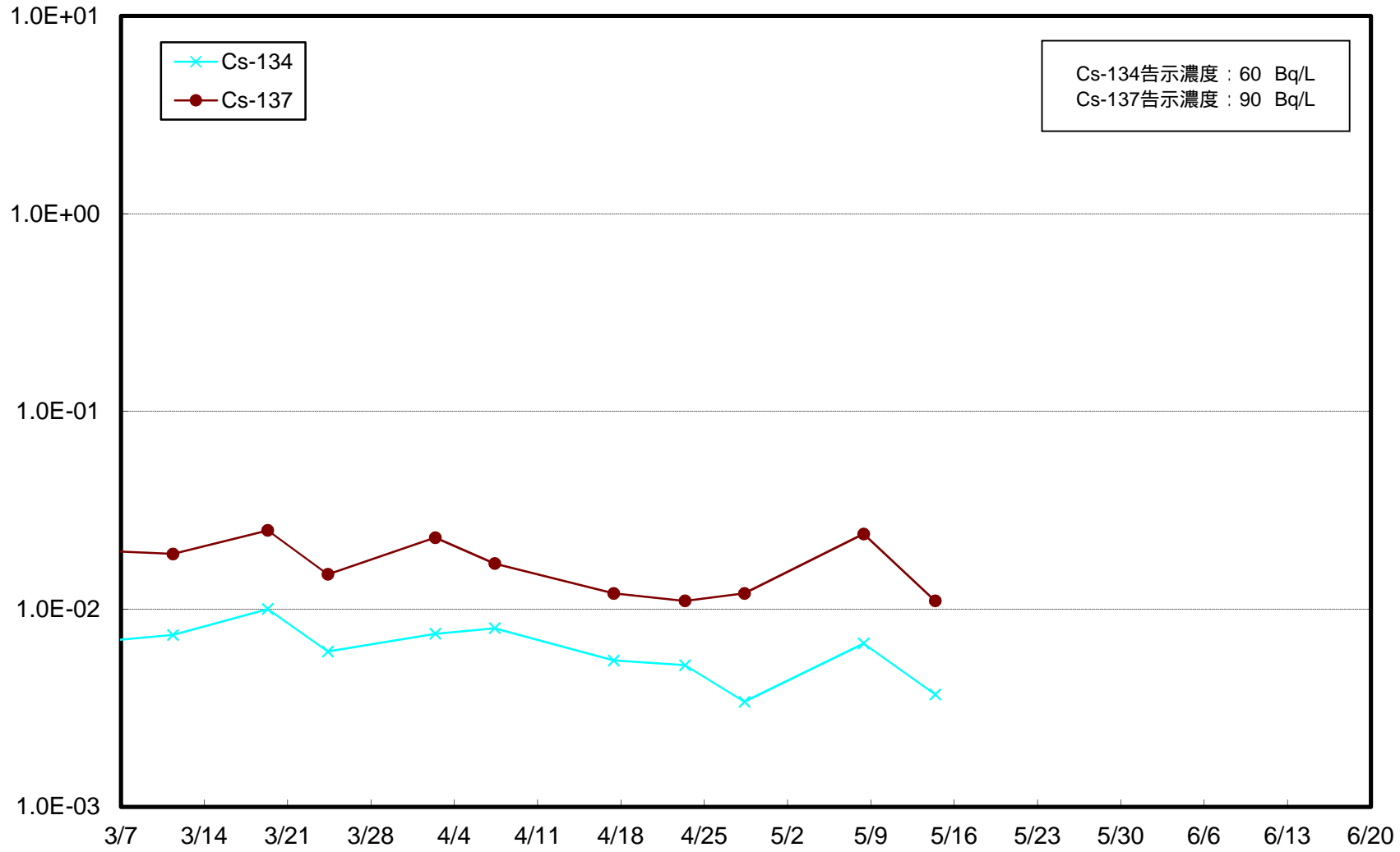
福島第一 敷地沖合3km(T-D5) 下層 海水放射能濃度 (Bq / L)



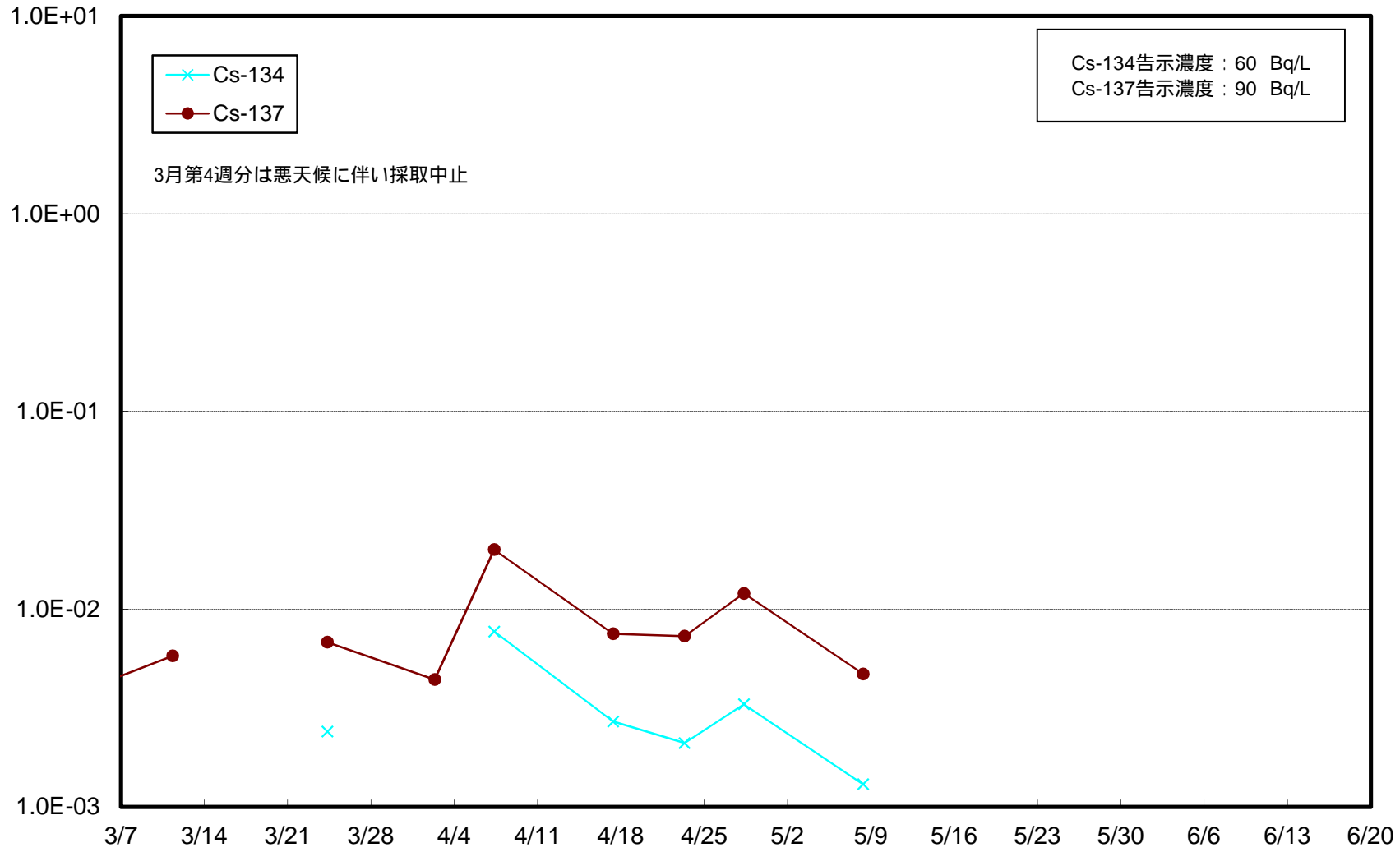
福島第二 敷地沖合3km(T-D9) 上層 海水放射能濃度 (Bq / L)



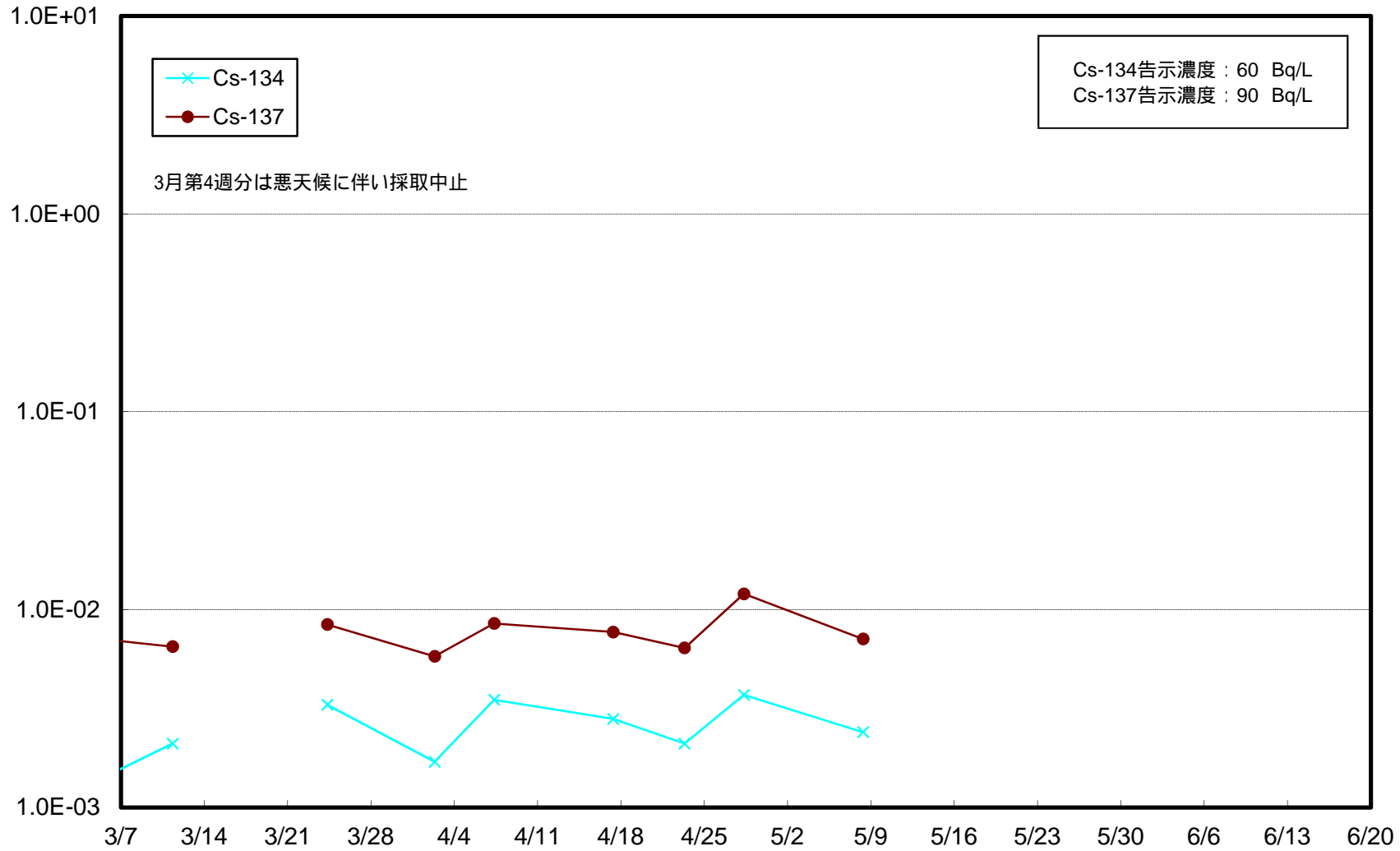
福島第二 敷地沖合3km(T-D9) 下層 海水放射能濃度 (Bq / L)



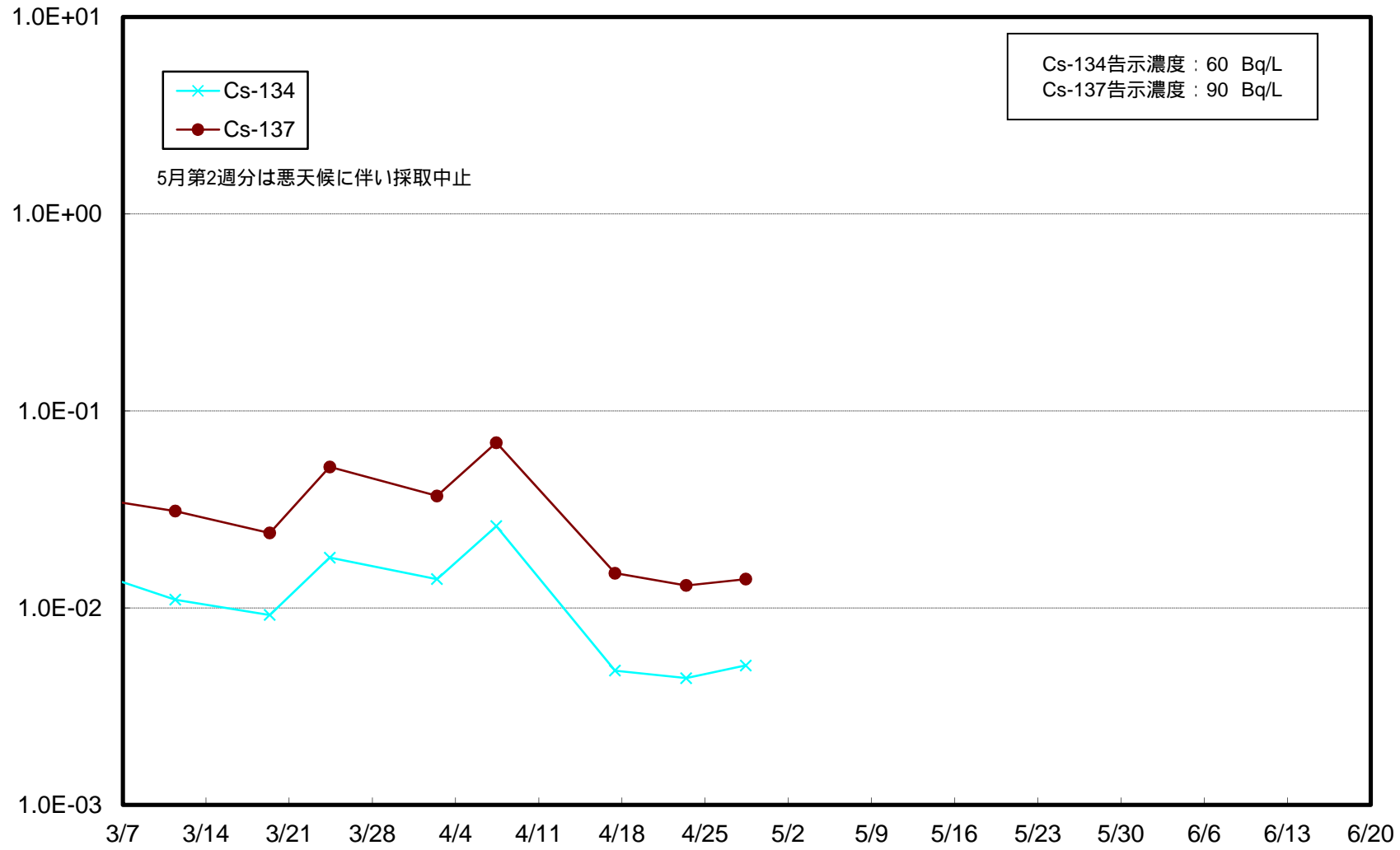
福島第一 敷地沖合15km(T-5) 上層 海水放射能濃度 (Bq / L)



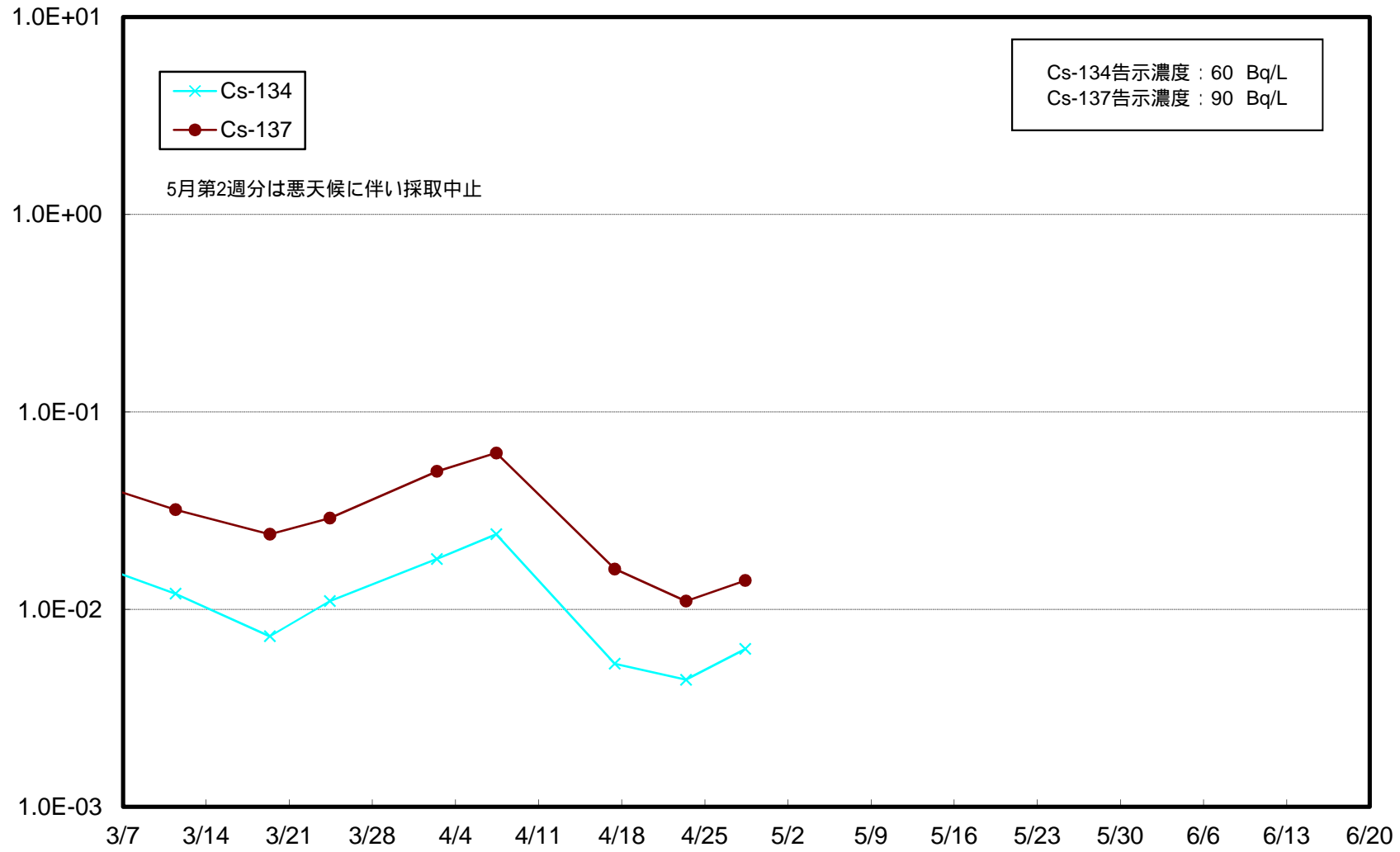
福島第一 敷地沖合15km(T-5) 下層 海水放射能濃度 (Bq / L)



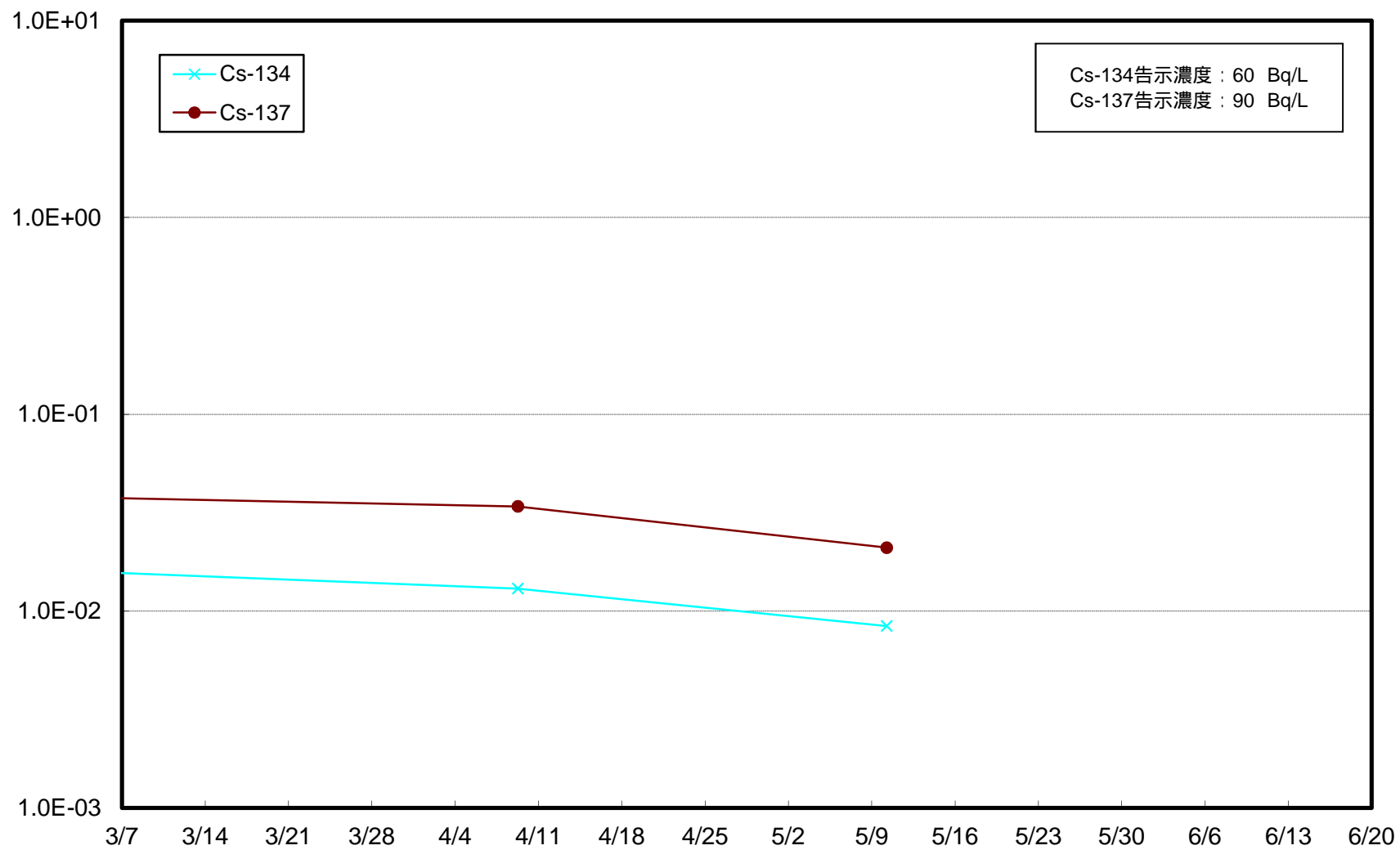
岩沢海岸沖合3km(T-11) 上層 海水放射能濃度 (Bq / L)



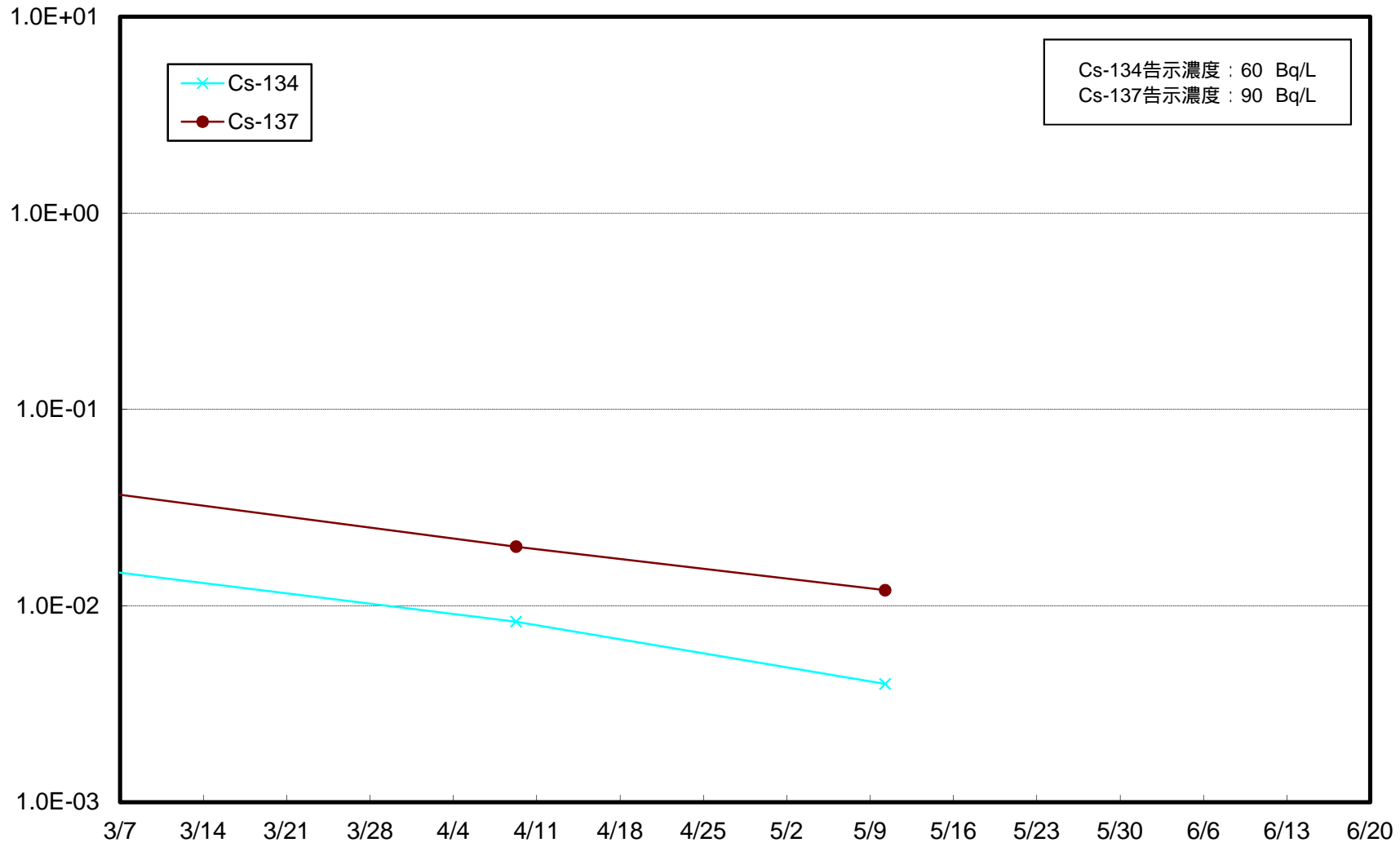
岩沢海岸沖合3km(T-11) 下層 海水放射能濃度 (Bq / L)



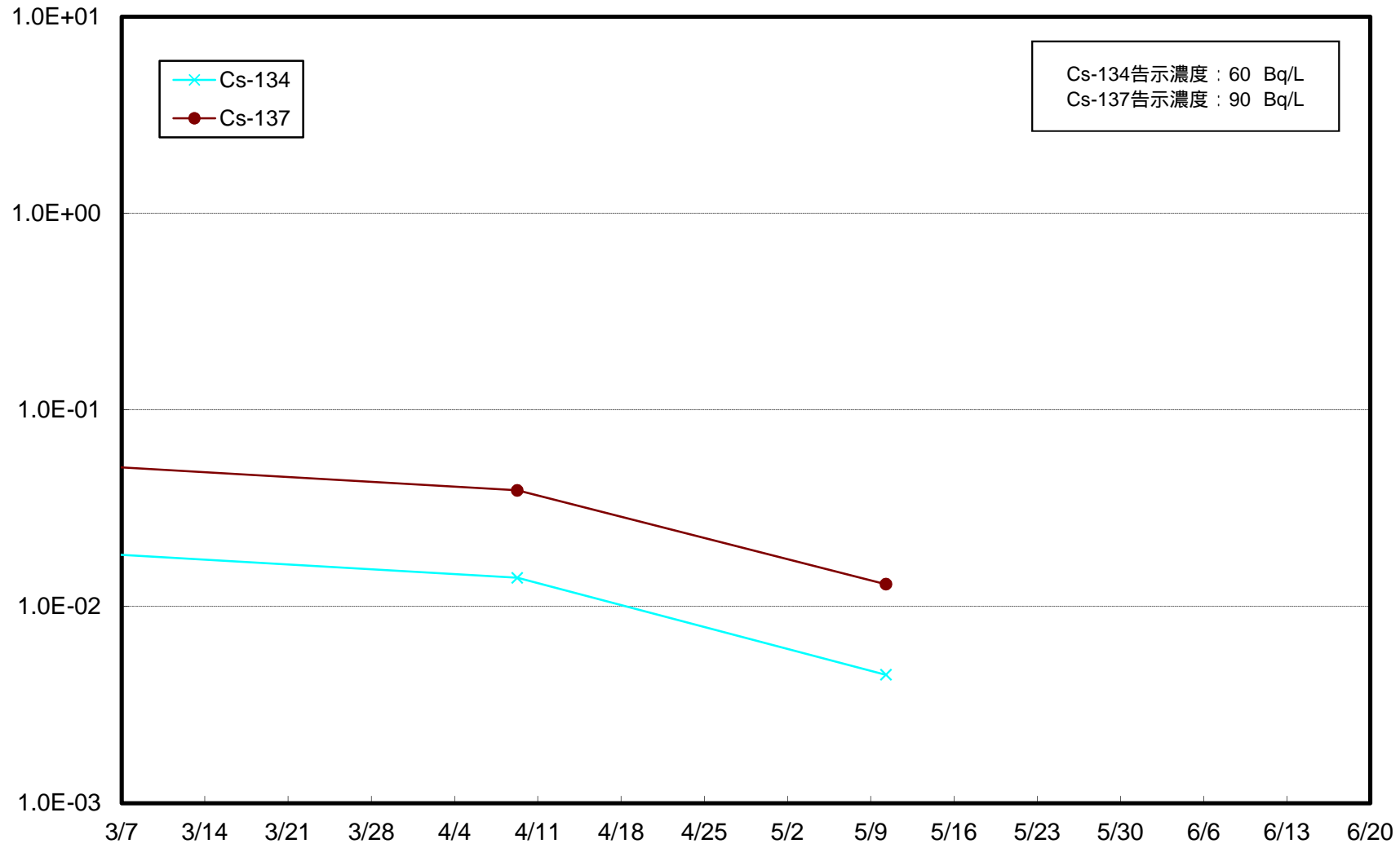
いわき市北部沖合3km(T-12) 上層 海水放射能濃度 (Bq / L)



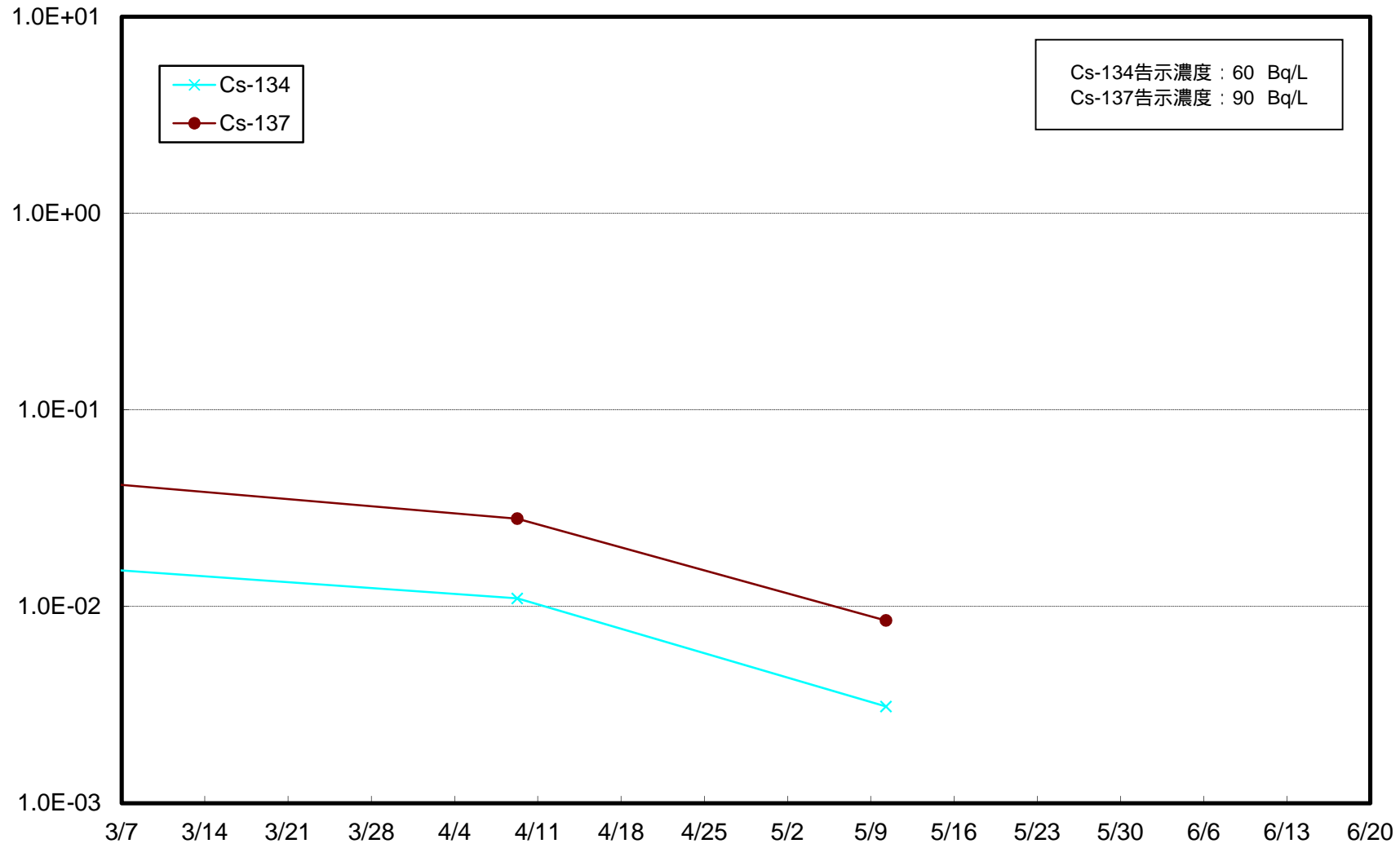
いわき市北部沖合3km(T-12) 下層 海水放射能濃度 (Bq / L)



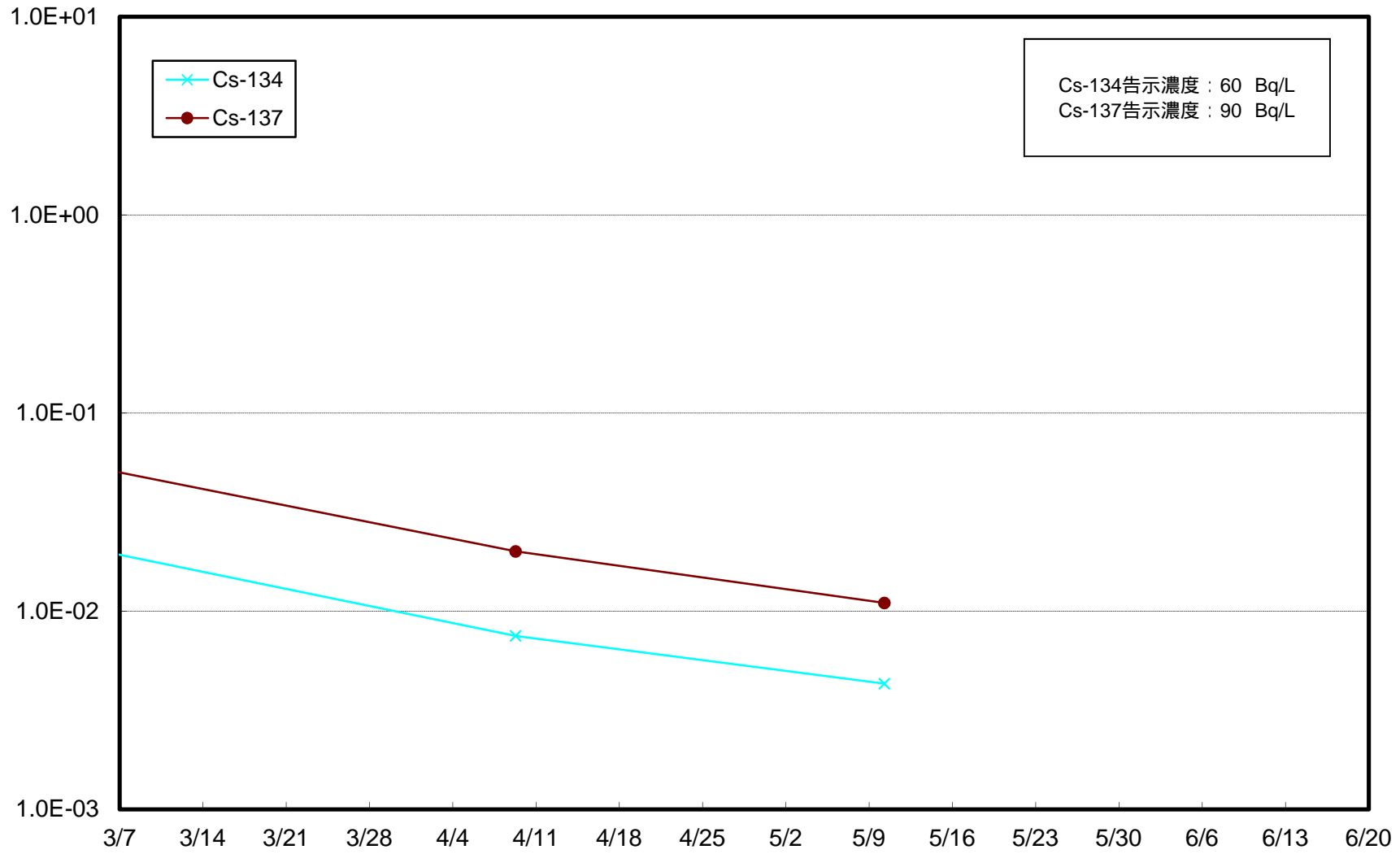
夏井川沖合1km(T-17-1) 上層 海水放射能濃度 (Bq / L)



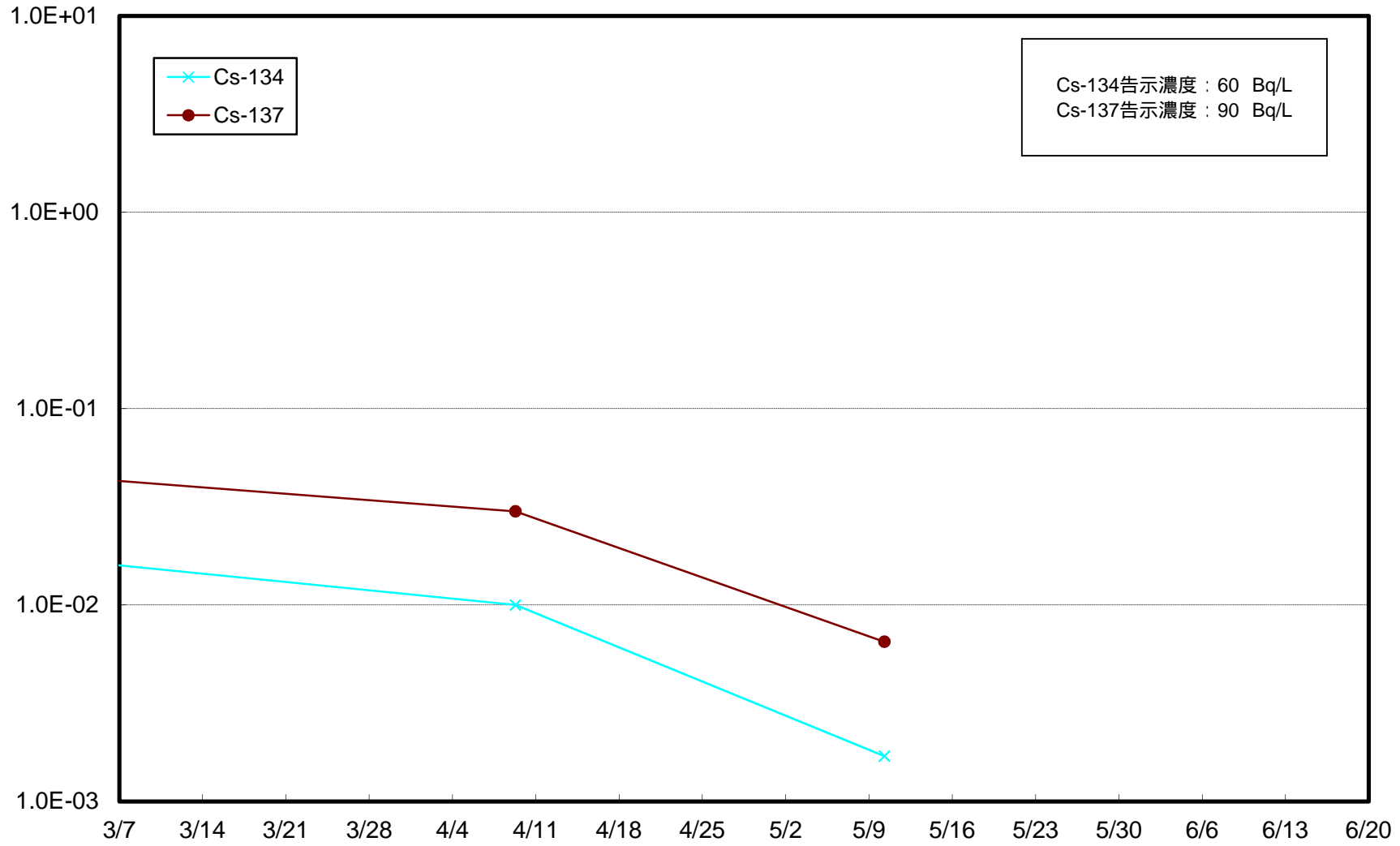
夏井川沖合1km(T-17-1) 下層 海水放射能濃度 (Bq / L)



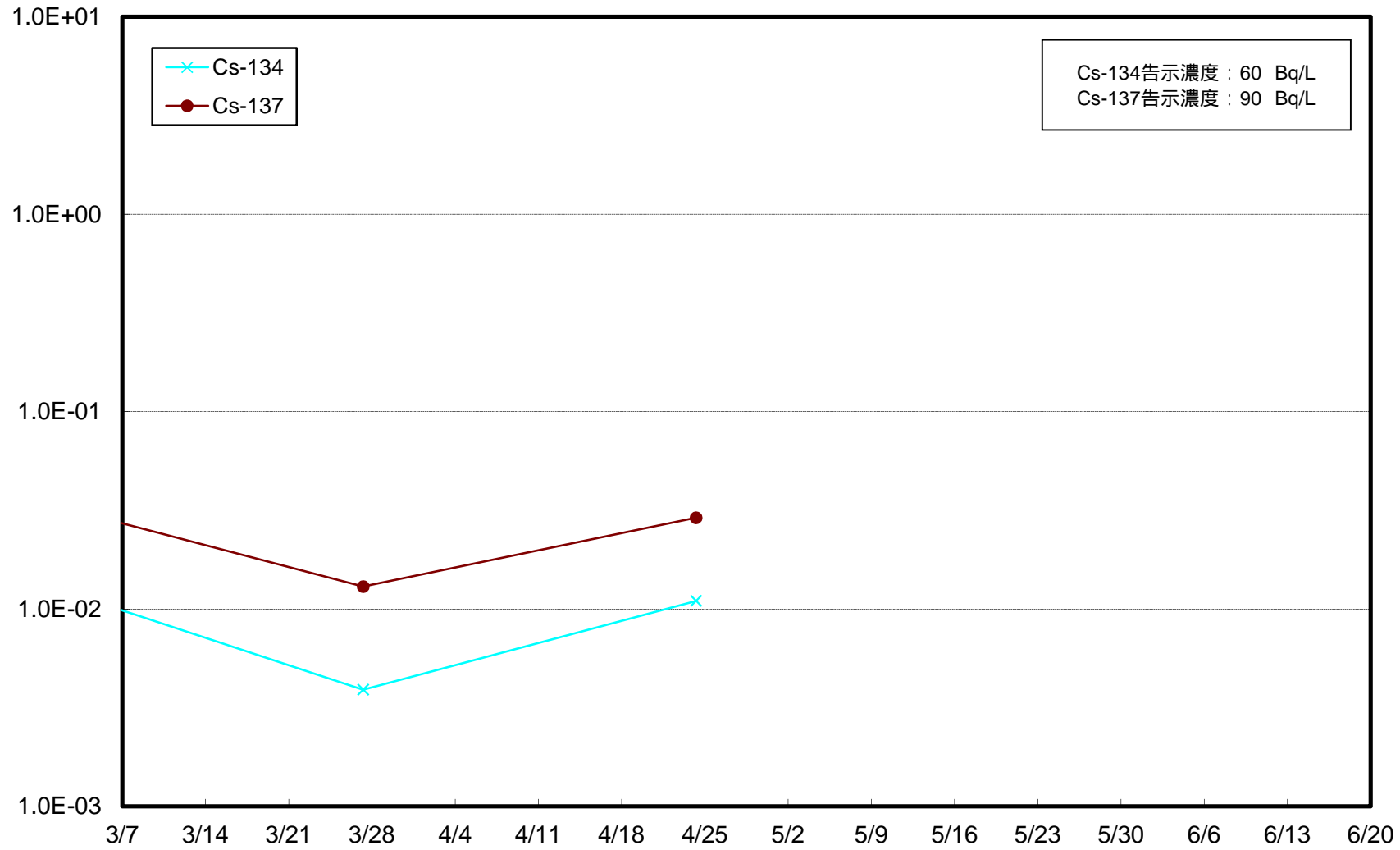
豊間沖合3km(T-20) 上層 海水放射能濃度(Bq / L)



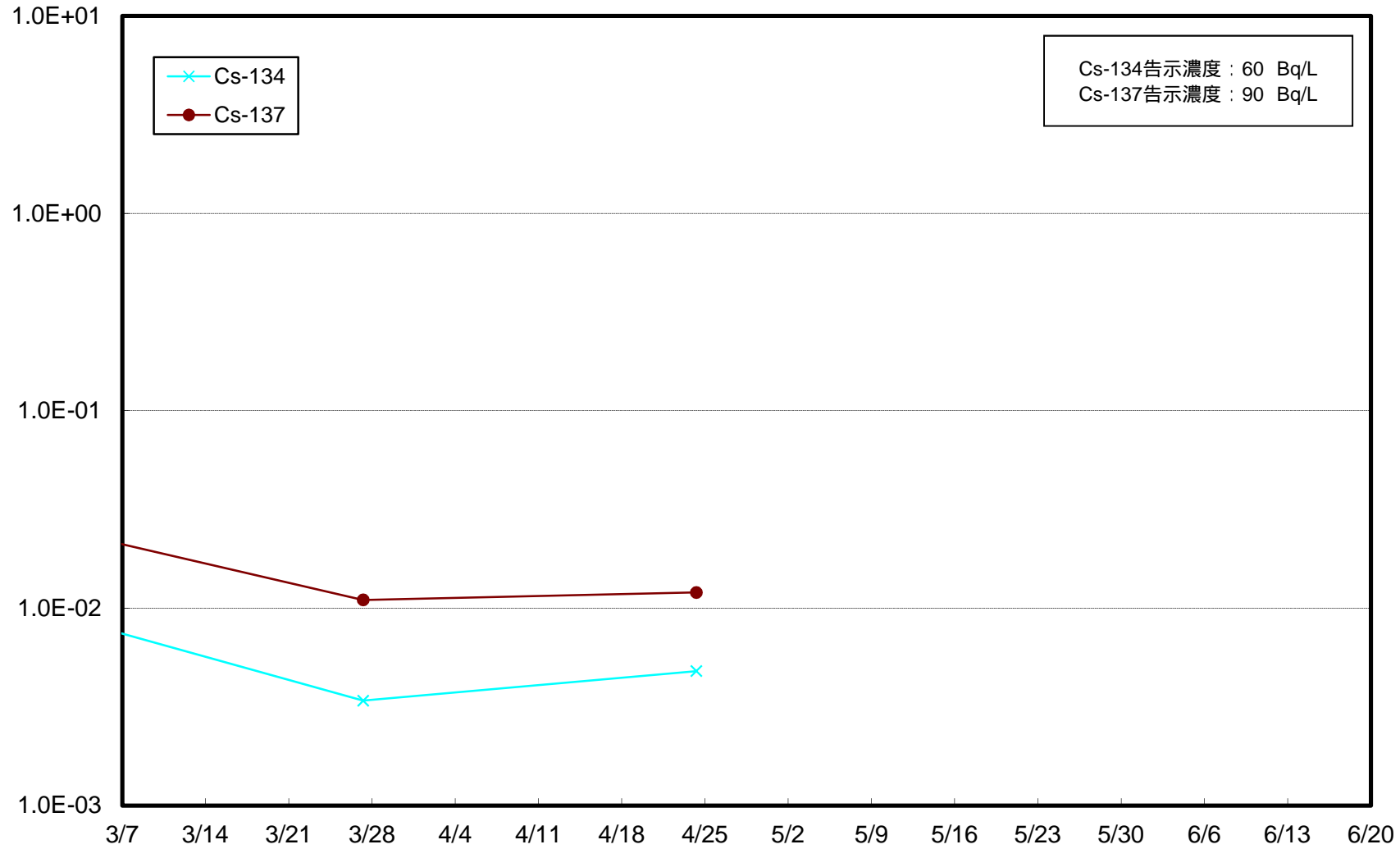
豊間沖合3km(T-20) 下層 海水放射能濃度 (Bq / L)



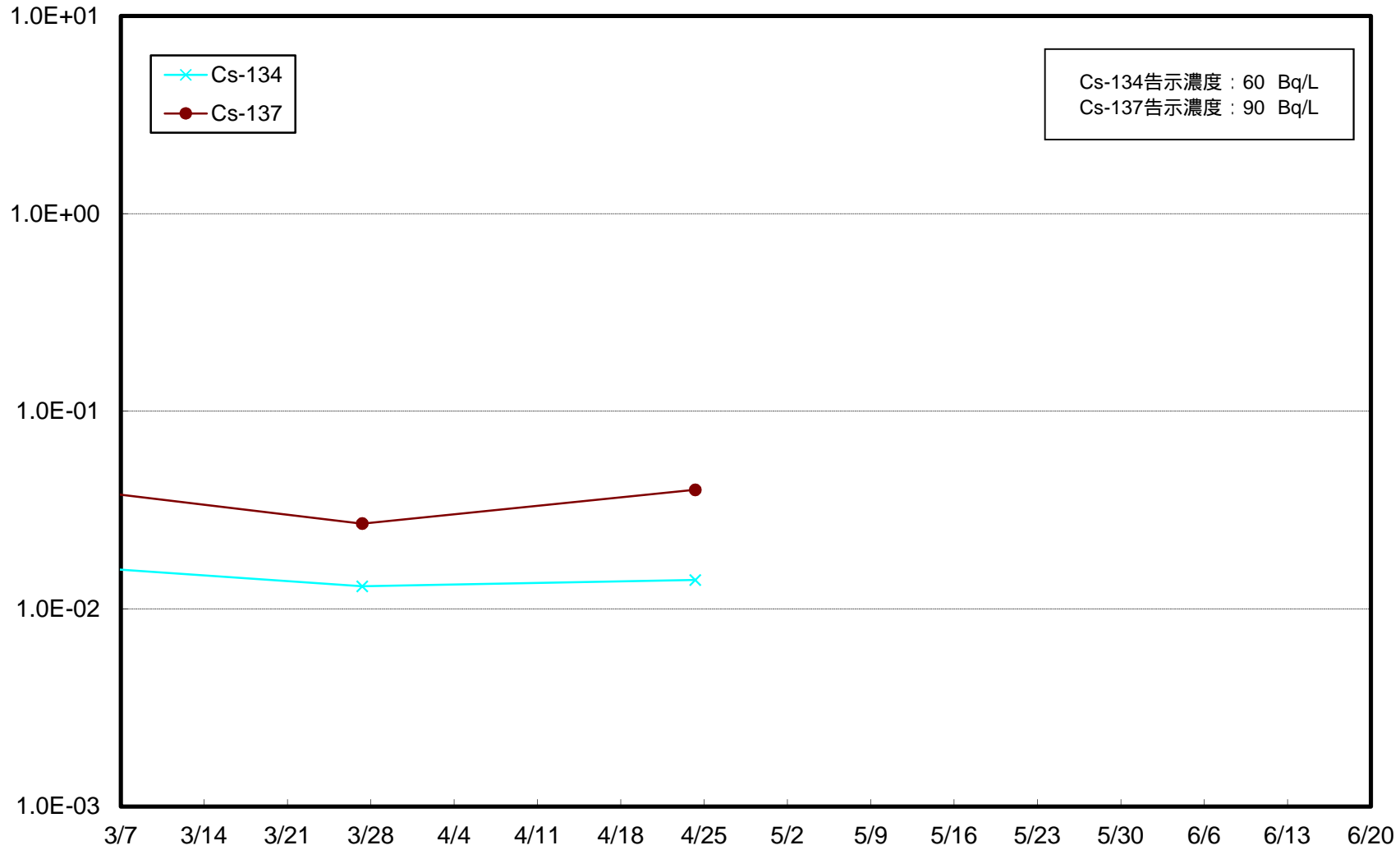
請戸川沖合3km付近(T-S3) 上層 海水放射能濃度 (Bq / L)



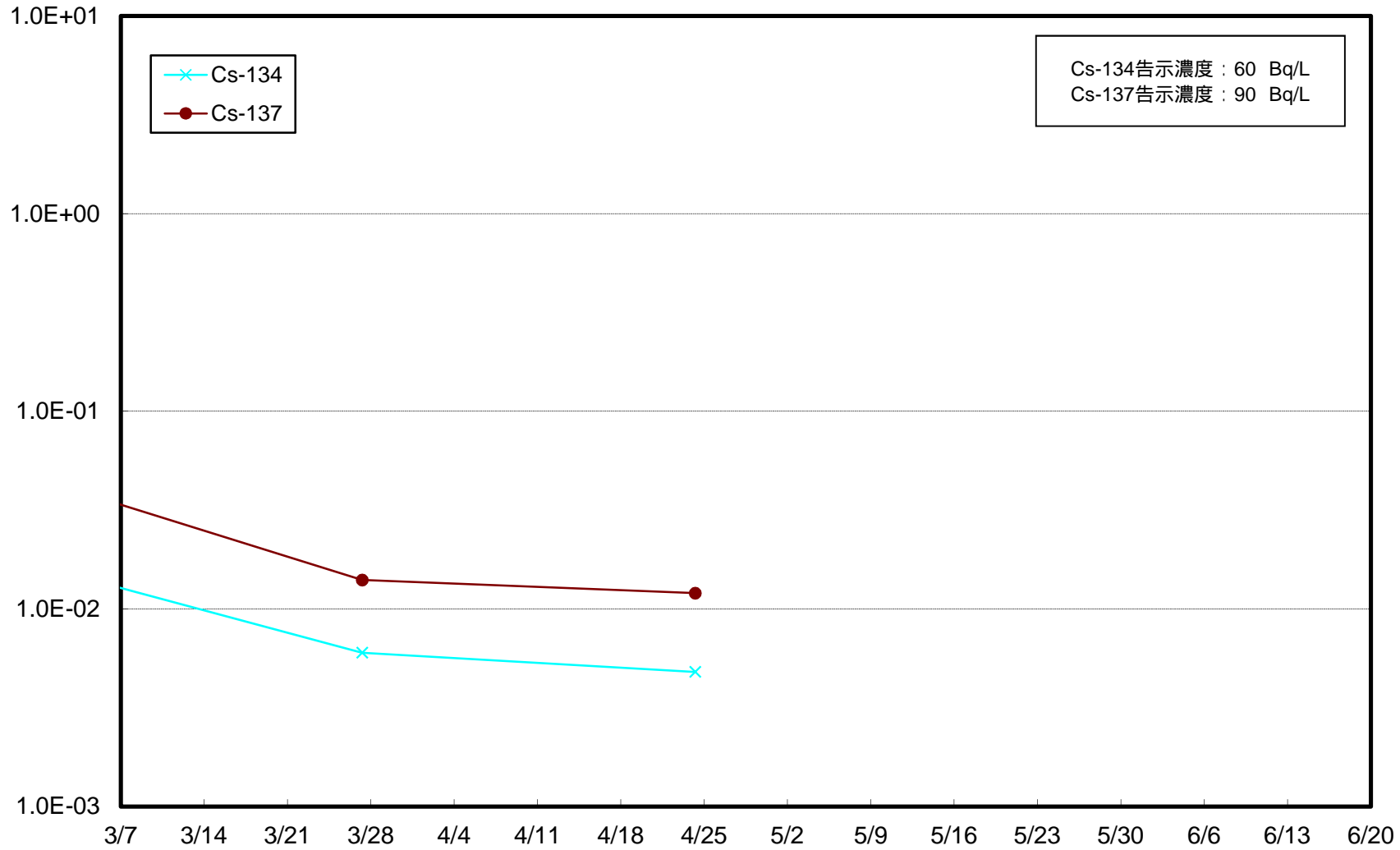
請戸川沖合3km付近(T-S3) 下層 海水放射能濃度 (Bq / L)



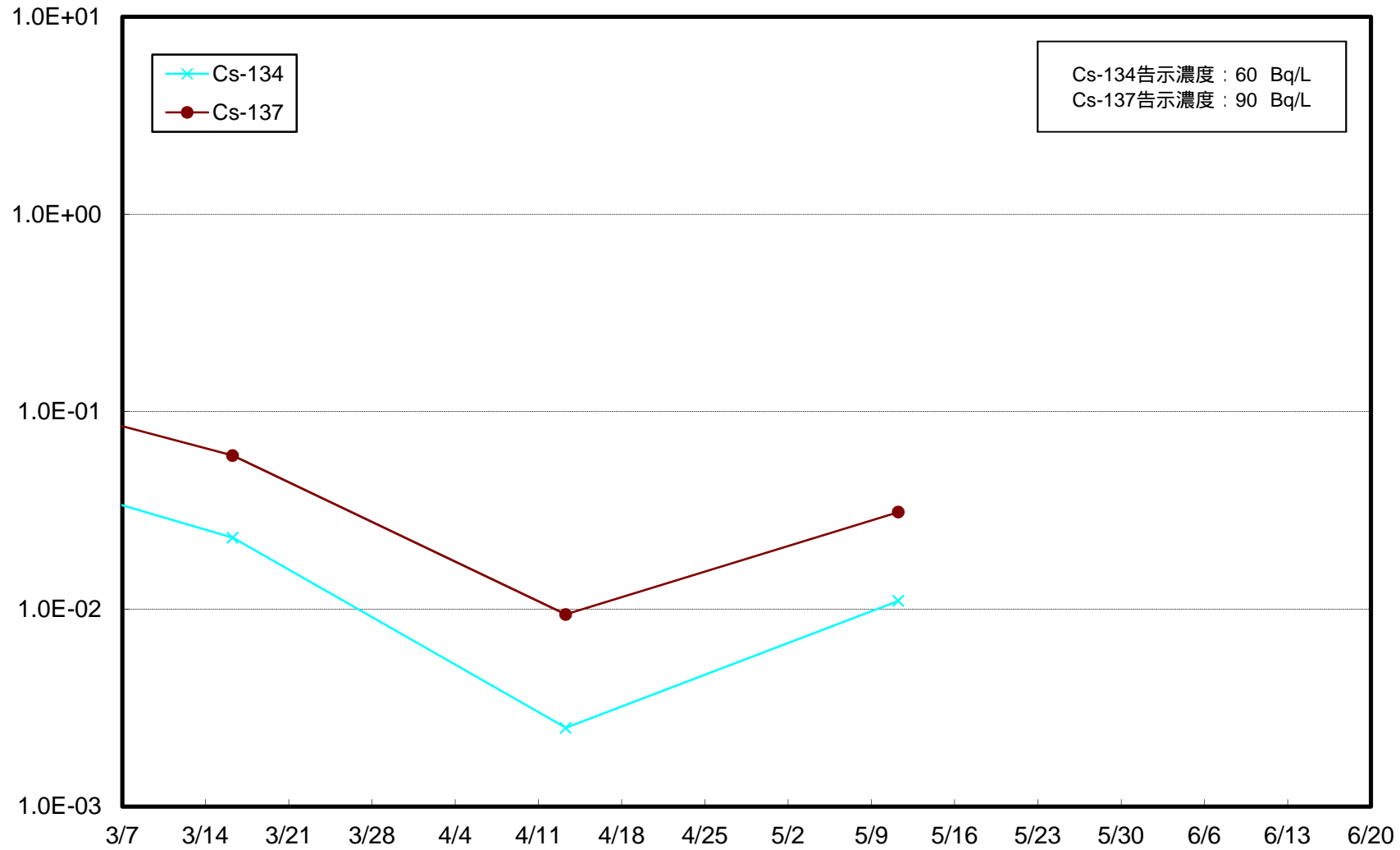
福島第一 敷地沖合3km付近(T-S4) 上層 海水放射能濃度 (Bq / L)



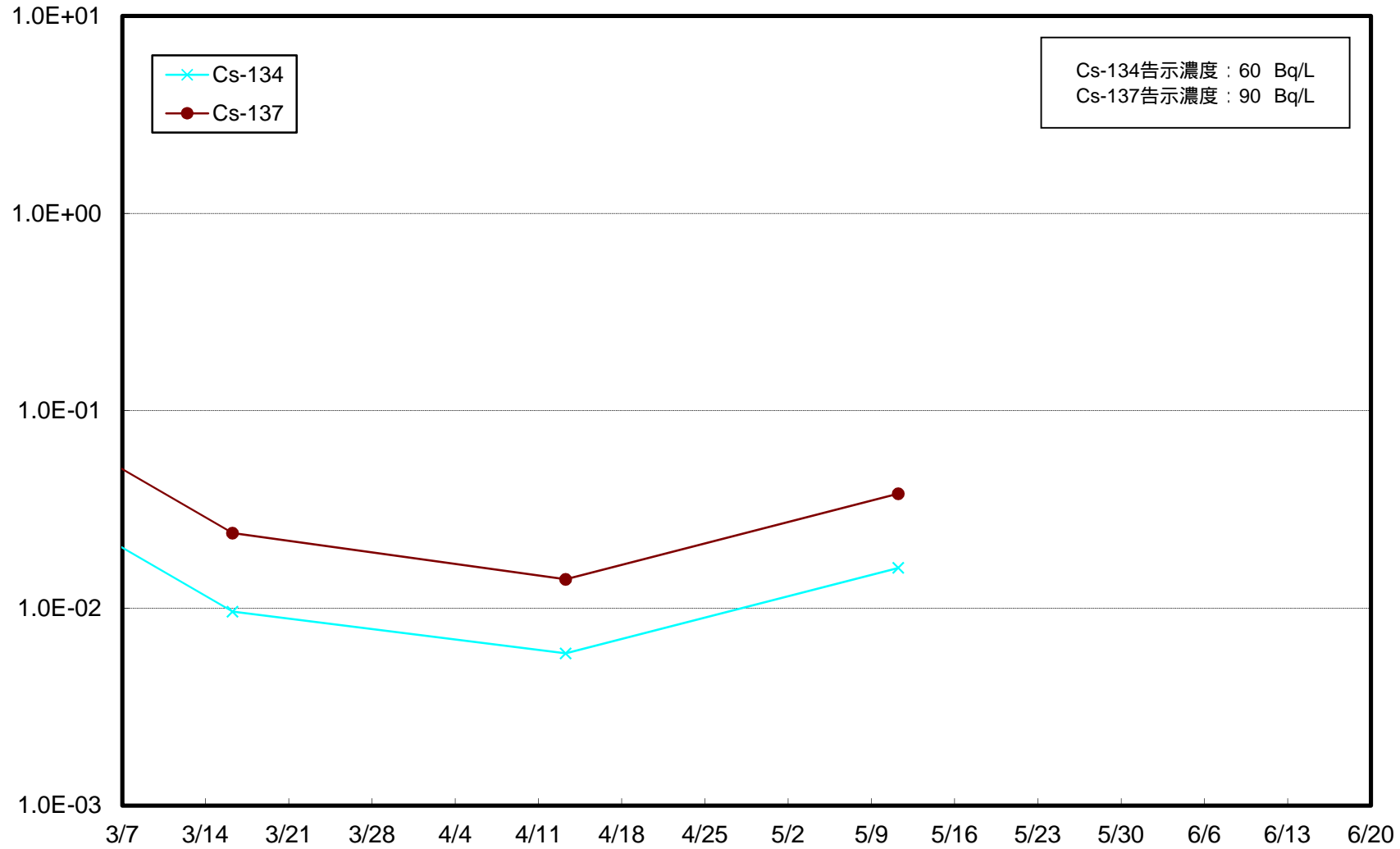
福島第一 敷地沖合3km付近(T-S4) 下層 海水放射能濃度 (Bq / L)



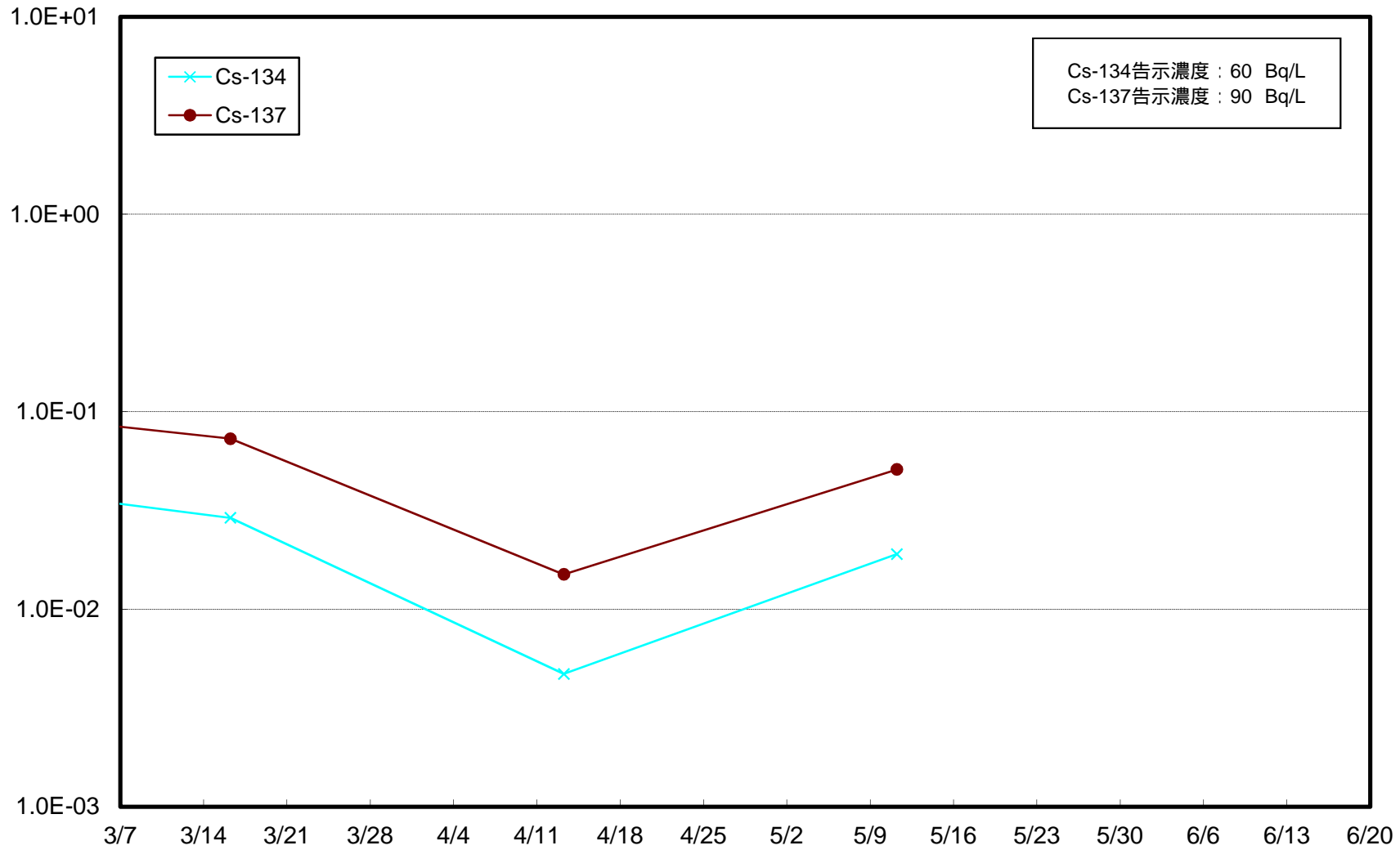
木戸川沖合2km付近(T-S5) 上層 海水放射能濃度 (Bq / L)



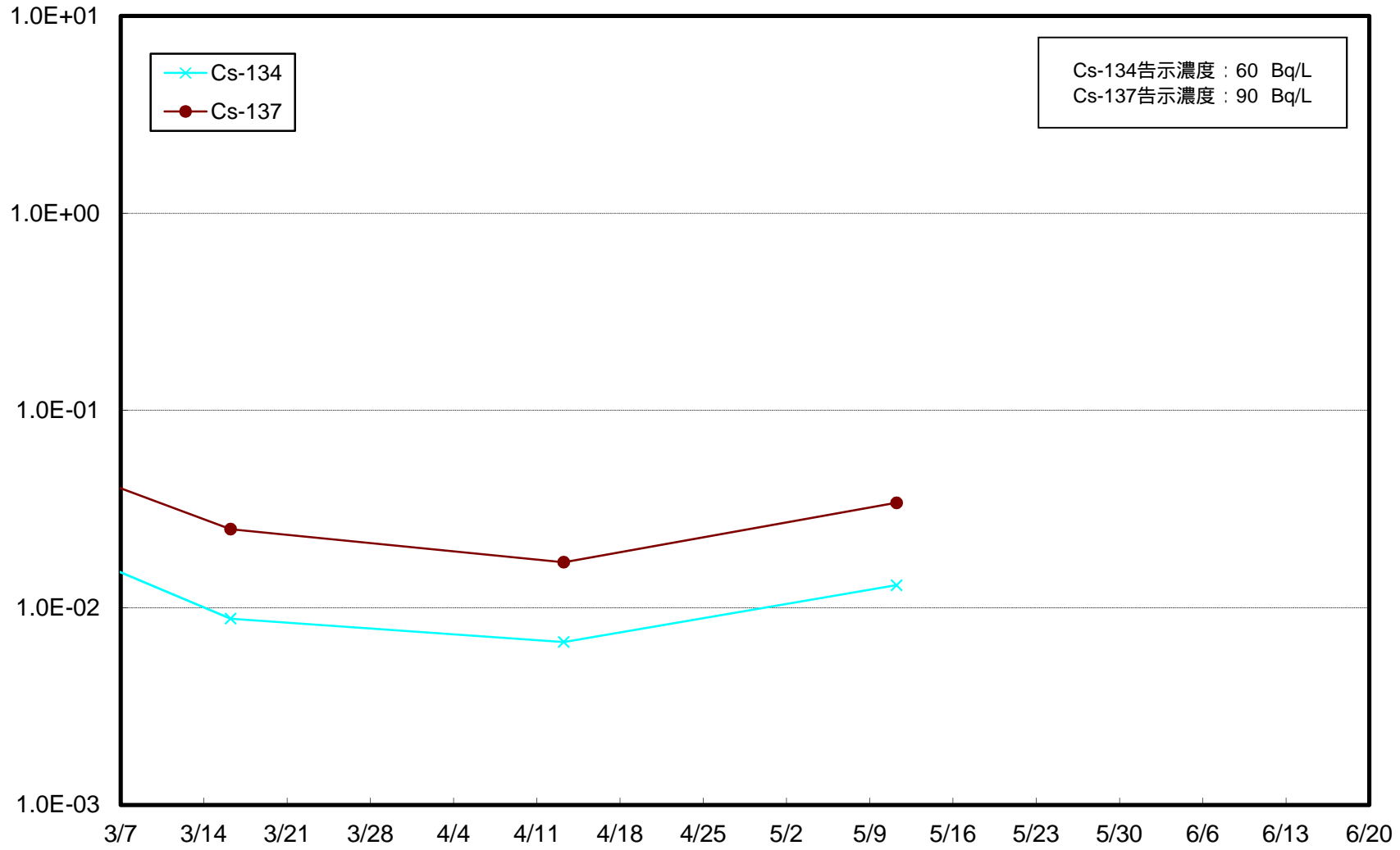
木戸川沖合2km付近(T-S5) 下層 海水放射能濃度 (Bq / L)



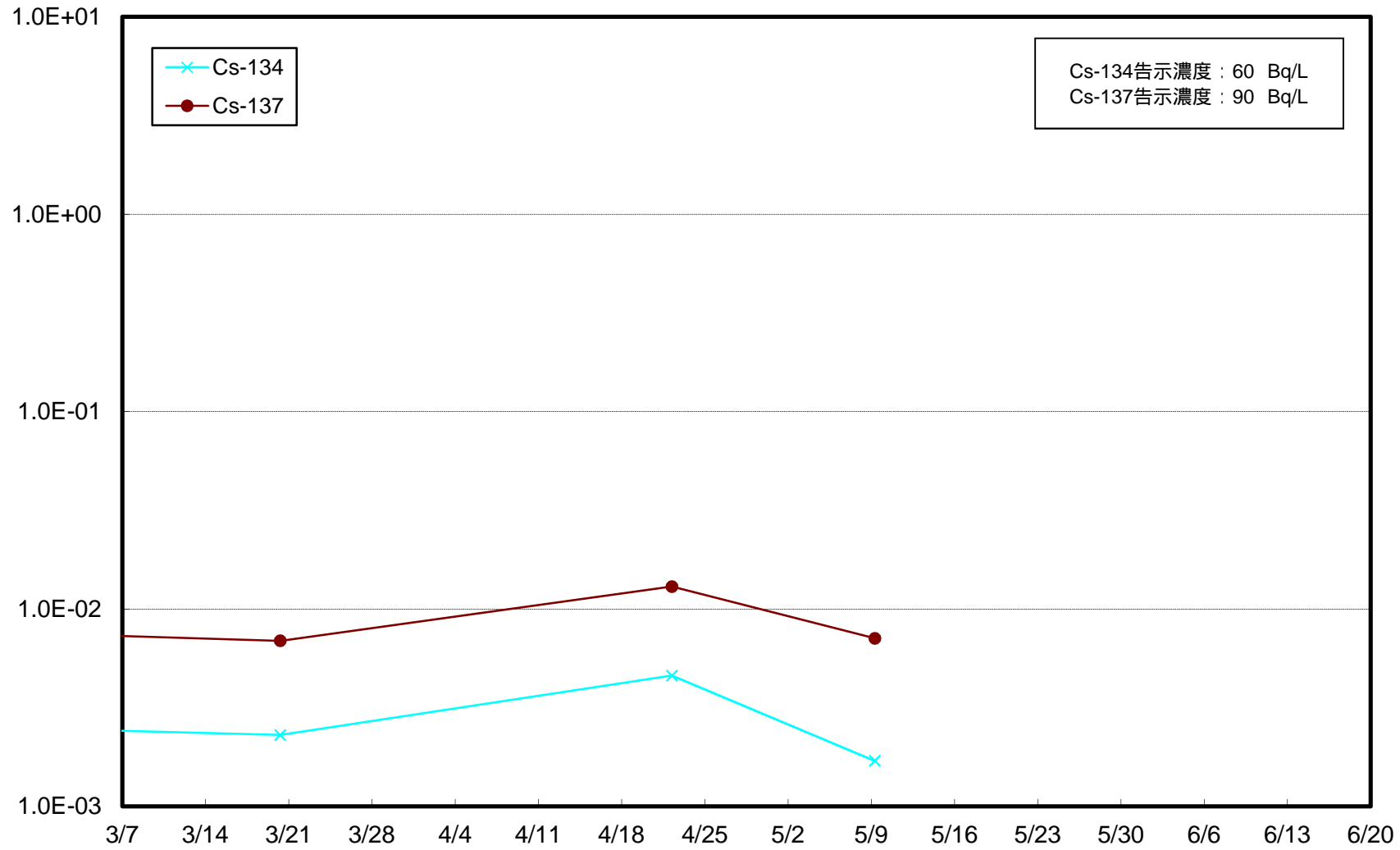
福島第二 敷地沖合2km付近(T-S7) 上層 海水放射能濃度 (Bq / L)



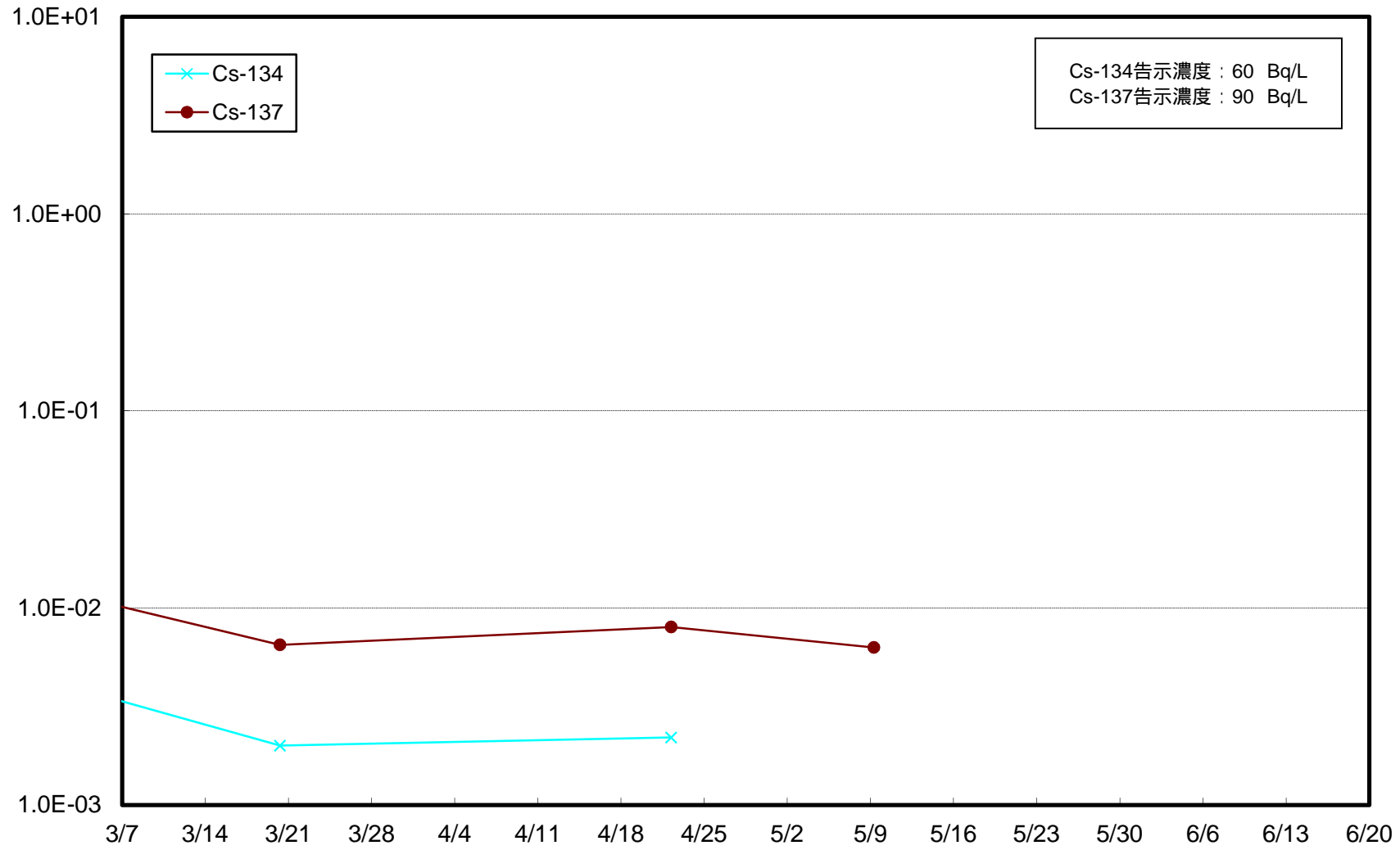
福島第二 敷地沖合2km付近(T-S7) 下層 海水放射能濃度 (Bq / L)



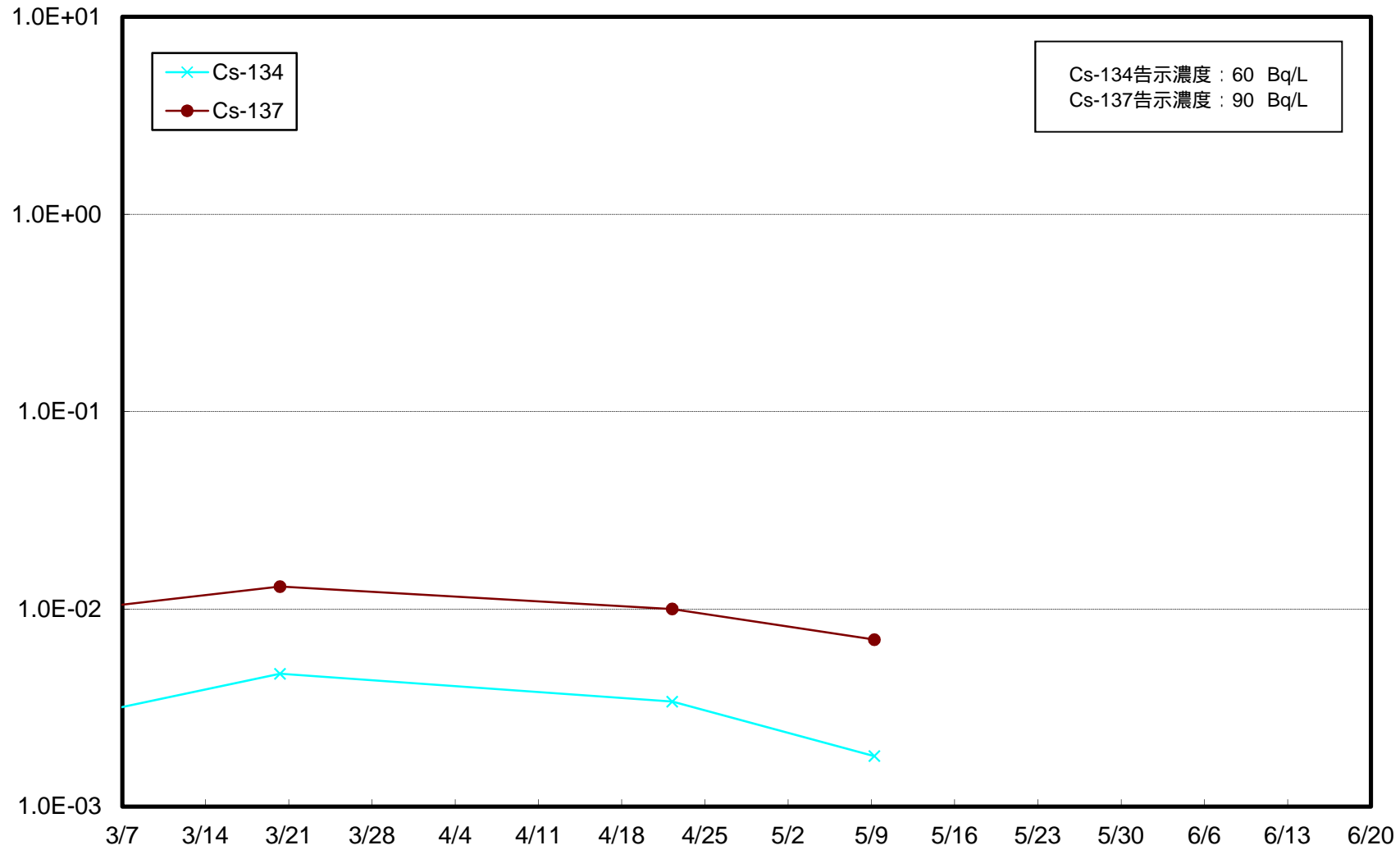
小高区冲合15km付近(T-B1) 上層 海水放射能濃度 (Bq / L)



小高区冲合15km付近(T-B1) 下層 海水放射能濃度 (Bq / L)



請戸川沖合18km付近(T-B2) 上層 海水放射能濃度 (Bq / L)



請戸川沖合18km付近(T-B2) 下層 海水放射能濃度 (Bq / L)

