

海水核種分析結果＜宮城県沖合 1/2＞

(データ集約：6/25)

採取場所 (地点番号)	南三陸沖 (T-MG0)						石巻湾 (T-MG1)						②炉規則告示濃度限度 (Bq/L) (別表第2第六欄 周辺監視区域外の 水中の濃度限度)
	上層		中層		下層		上層		中層		下層		
試料採取日時刻	平成26年5月20日 13時32分		平成26年5月20日 13時44分		平成26年5月20日 13時27分		平成26年5月20日 10時08分		平成26年5月20日 10時04分		平成26年5月20日 9時58分		
検出核種 (半減期)	①試料濃度 (Bq/L)	倍率 (①/②)	①試料濃度 (Bq/L)	倍率 (①/②)	①試料濃度 (Bq/L)	倍率 (①/②)	①試料濃度 (Bq/L)	倍率 (①/②)	①試料濃度 (Bq/L)	倍率 (①/②)	①試料濃度 (Bq/L)	倍率 (①/②)	
Cs-134 (約2年)	ND	-	ND	-	ND	-	0.0032	0.00	0.0035	0.00	0.0028	0.00	60
Cs-137 (約30年)	0.0018	0.00	0.0014	0.00	0.0020	0.00	0.011	0.00	0.011	0.00	0.0069	0.00	90

採取場所 (地点番号)	金華山東沖 (T-MG2)						金華山南沖 (T-MG3)						②炉規則告示濃度限度 (Bq/L) (別表第2第六欄 周辺監視区域外の 水中の濃度限度)
	上層		中層		下層		上層		中層		下層		
試料採取日時刻	平成26年5月20日 7時34分		平成26年5月20日 8時03分		平成26年5月20日 7時37分		平成26年5月20日 8時38分		平成26年5月20日 8時55分		平成26年5月20日 8時42分		
検出核種 (半減期)	①試料濃度 (Bq/L)	倍率 (①/②)	①試料濃度 (Bq/L)	倍率 (①/②)	①試料濃度 (Bq/L)	倍率 (①/②)	①試料濃度 (Bq/L)	倍率 (①/②)	①試料濃度 (Bq/L)	倍率 (①/②)	①試料濃度 (Bq/L)	倍率 (①/②)	
Cs-134 (約2年)	ND	-	ND	-	ND	-	ND	-	ND	-	ND	-	60
Cs-137 (約30年)	0.0017	0.00	0.0021	0.00	0.0028	0.00	0.0014	0.00	0.0014	0.00	0.0016	0.00	90

- ※ 炉規則告示濃度は、「Bq/cm³」の表記を「Bq/L」に換算した値
- ※ 二種類以上の核種がある場合は、それぞれの濃度限度に対する倍率の総和を1と比較する。
- ※ 本分析における放射能濃度の検出限界値（Cs-134が約0.0017Bq/L）を下回る場合は、「ND」と記載。
ただし、検出限界値は検出器や試料性状により異なるため、この値以下でも検出される場合もある。
- ※ 詳細分析（リンモリブデン酸アンモニウム吸着捕集法）による分析結果を記載。（H24 6/15公表分より）
- ※ 分析機関：（財）日本分析センター

海水核種分析結果<宮城県沖合 2/2>

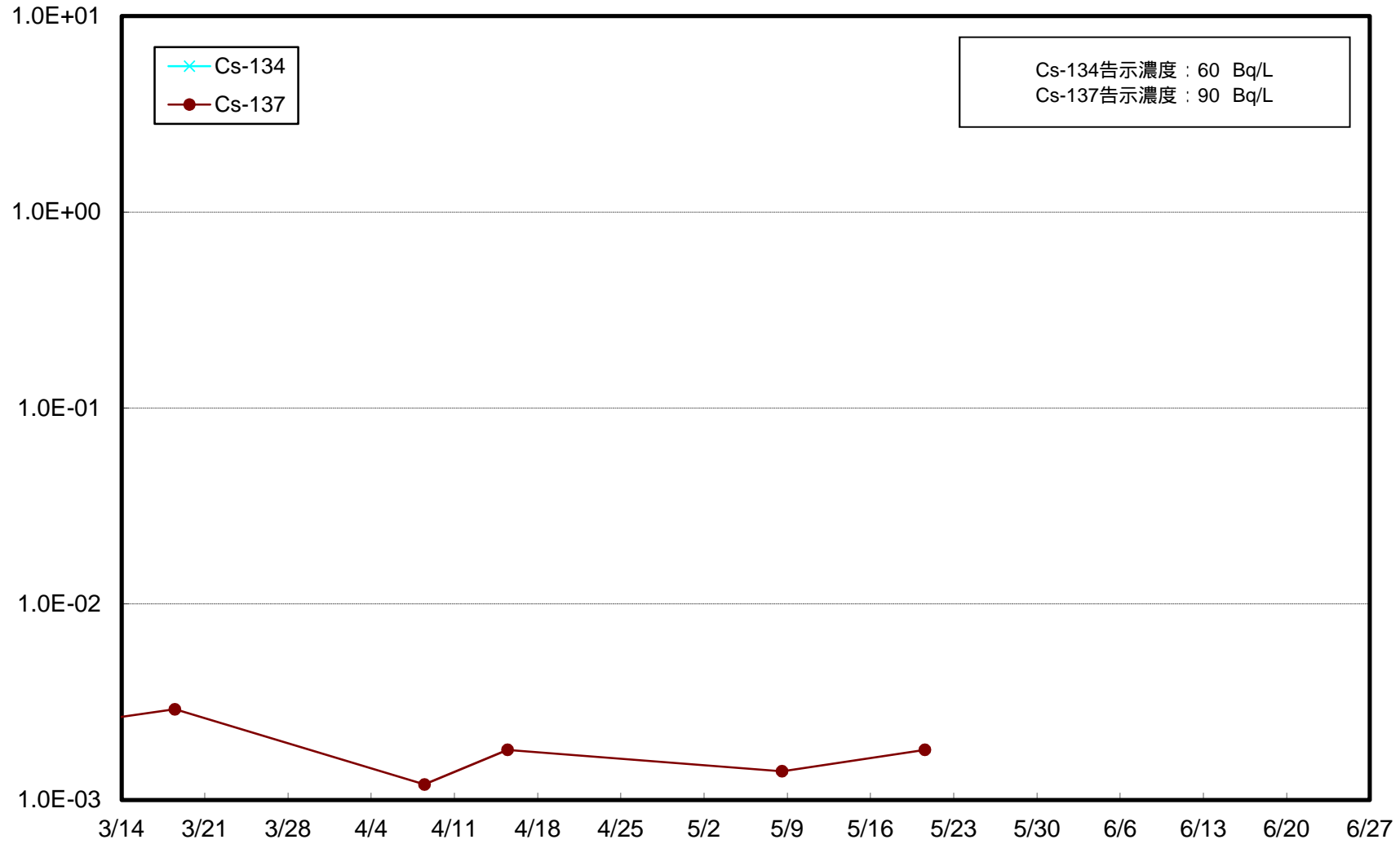
(データ集約 : 6/25)

採取場所 (地点番号)	七ヶ浜沖 (T-MG4)						仙台湾中央 (T-MG5)						②炉規則告示濃度限度 (Bq/L) (別表第2第六欄 周辺監視区域外の 水中の濃度限度)
	上層		中層		下層		上層		中層		下層		
試料採取日時刻	平成26年5月20日 9時26分		平成26年5月20日 9時30分		平成26年5月20日 9時24分		平成26年5月20日 8時35分		平成26年5月20日 8時45分		平成26年5月20日 8時30分		
検出核種 (半減期)	①試料濃度 (Bq/L)	倍率 (①/②)	①試料濃度 (Bq/L)	倍率 (①/②)	①試料濃度 (Bq/L)	倍率 (①/②)	①試料濃度 (Bq/L)	倍率 (①/②)	①試料濃度 (Bq/L)	倍率 (①/②)	①試料濃度 (Bq/L)	倍率 (①/②)	
Cs-134 (約2年)	0.0027	0.00	0.0025	0.00	0.0023	0.00	0.0022	0.00	0.0023	0.00	0.0023	0.00	60
Cs-137 (約30年)	0.0083	0.00	0.0097	0.00	0.0086	0.00	0.0075	0.00	0.0073	0.00	0.0071	0.00	90

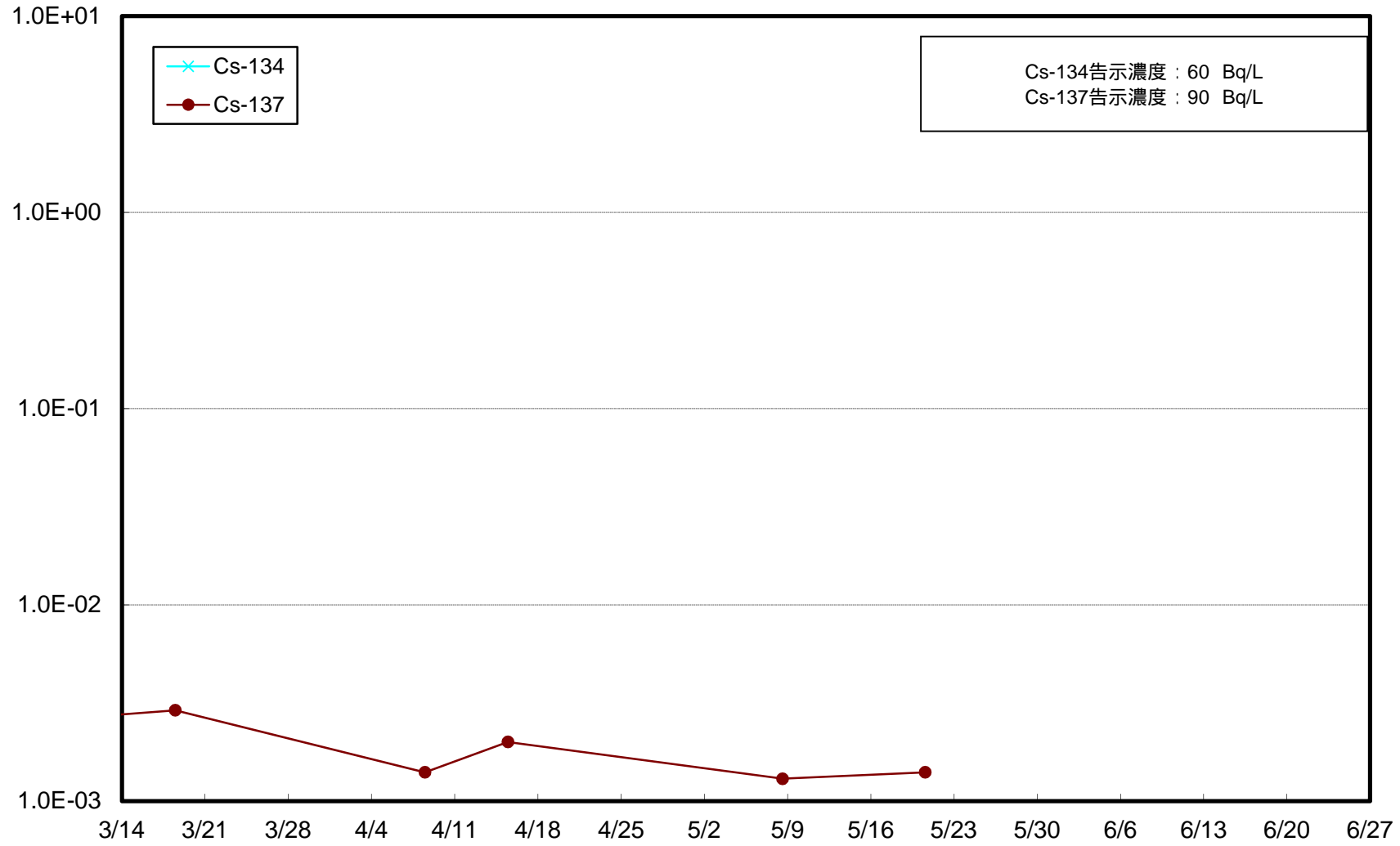
採取場所 (地点番号)	阿武隈川沖 (T-MG6)												②炉規則告示濃度限度 (Bq/L) (別表第2第六欄 周辺監視区域外の 水中の濃度限度)
	上層		中層		下層		上層		中層		下層		
試料採取日時刻	平成26年5月20日 10時25分		平成26年5月20日 10時30分		平成26年5月20日 10時23分								
検出核種 (半減期)	①試料濃度 (Bq/L)	倍率 (①/②)	①試料濃度 (Bq/L)	倍率 (①/②)	①試料濃度 (Bq/L)	倍率 (①/②)	①試料濃度 (Bq/L)	倍率 (①/②)	①試料濃度 (Bq/L)	倍率 (①/②)	①試料濃度 (Bq/L)	倍率 (①/②)	
Cs-134 (約2年)	0.0019	0.00	0.0021	0.00	0.0025	0.00							60
Cs-137 (約30年)	0.0086	0.00	0.0068	0.00	0.0092	0.00							90

- ※ 炉規則告示濃度は、「Bq/cm³」の表記を「Bq/L」に換算した値
- ※ 二種類以上の核種がある場合は、それぞれの濃度限度に対する倍率の総和を1と比較する。
- ※ 詳細分析（リンモリブデン酸アンモニウム吸着捕集法）による分析結果を記載。（H24 6/15公表分より）
- ※ 分析機関：（財）日本分析センター

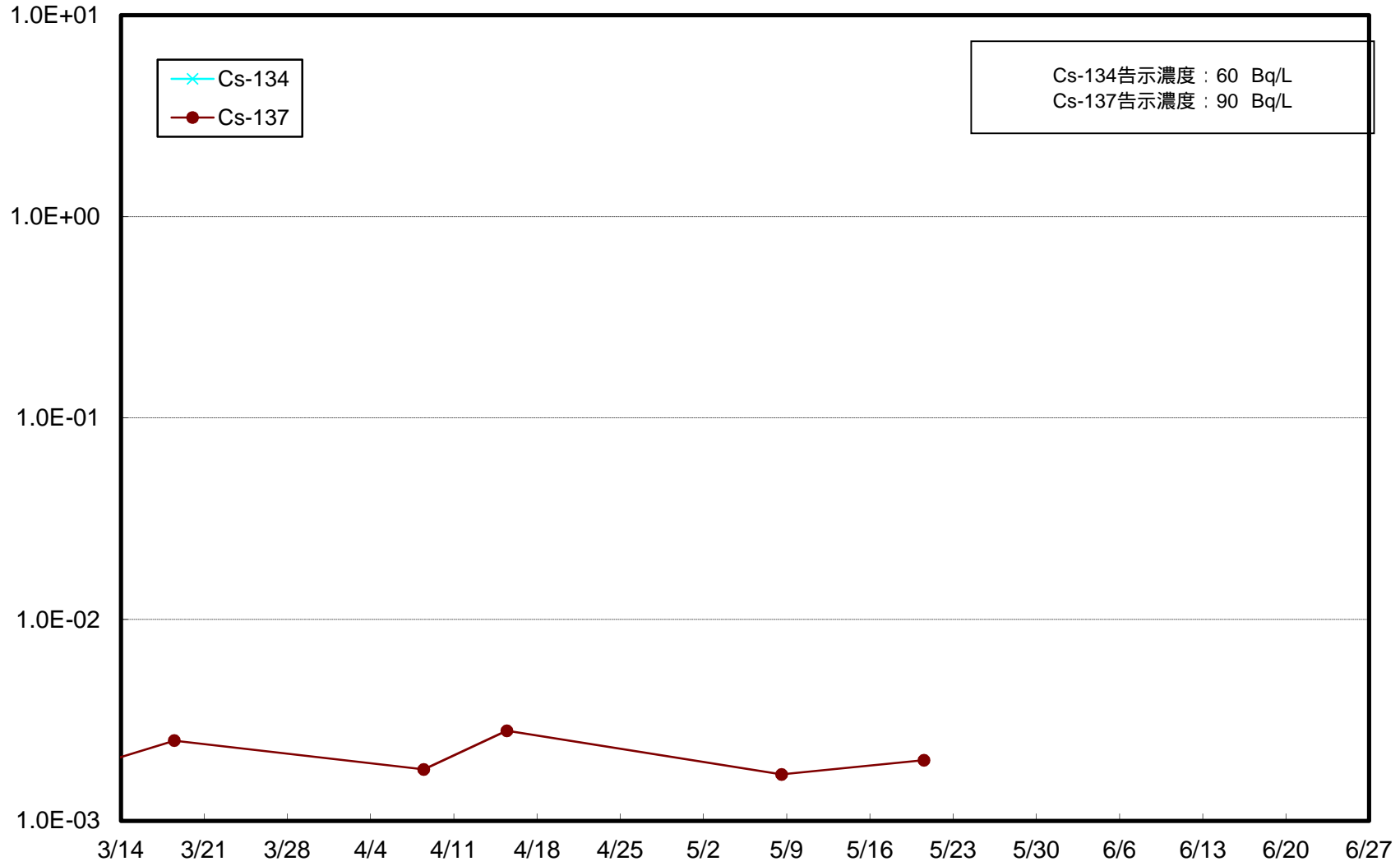
南三陸沖(T-MG0) 上層 海水放射能濃度 (Bq / L)



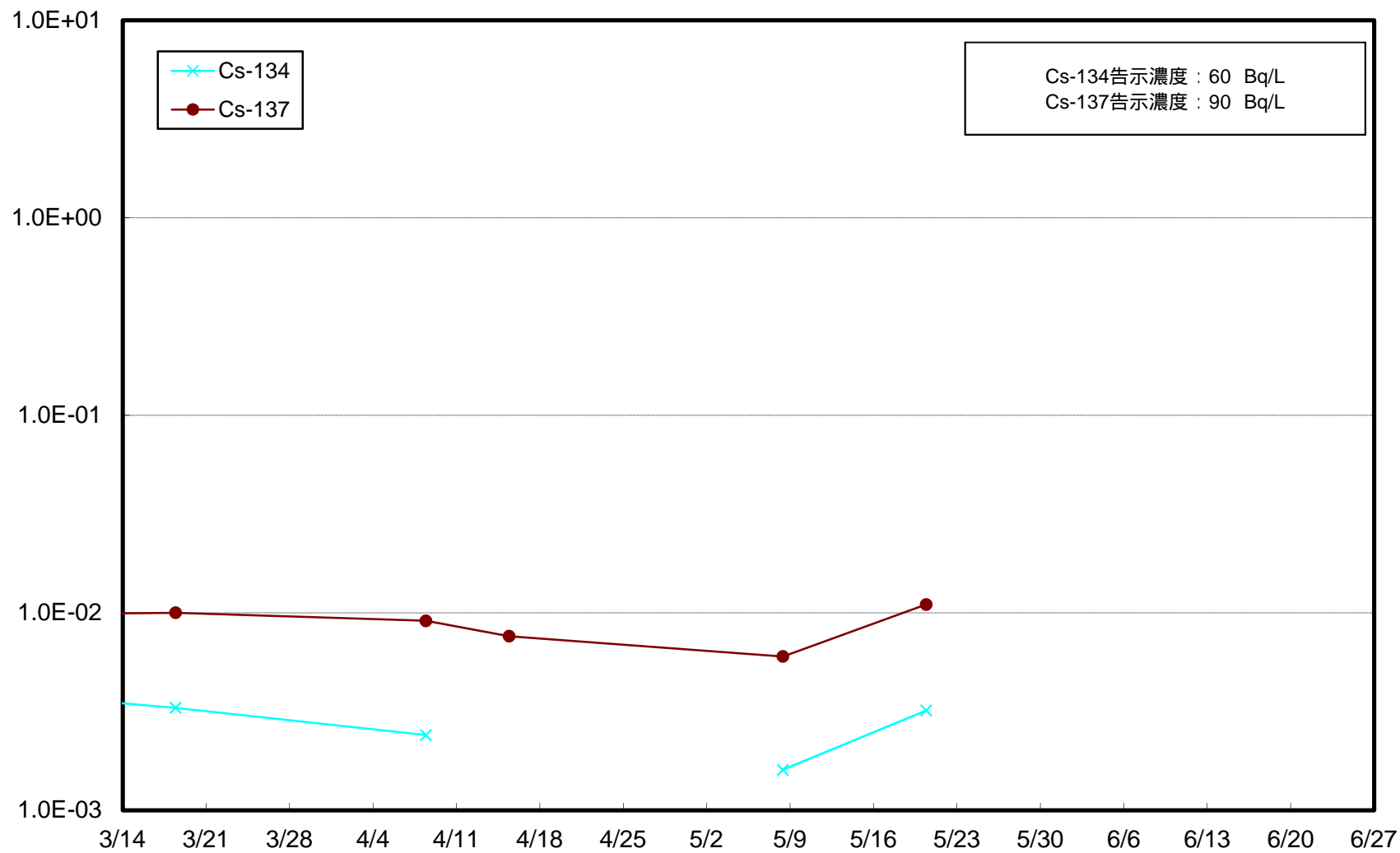
南三陸沖(T-MG0) 中層 海水放射能濃度 (Bq / L)



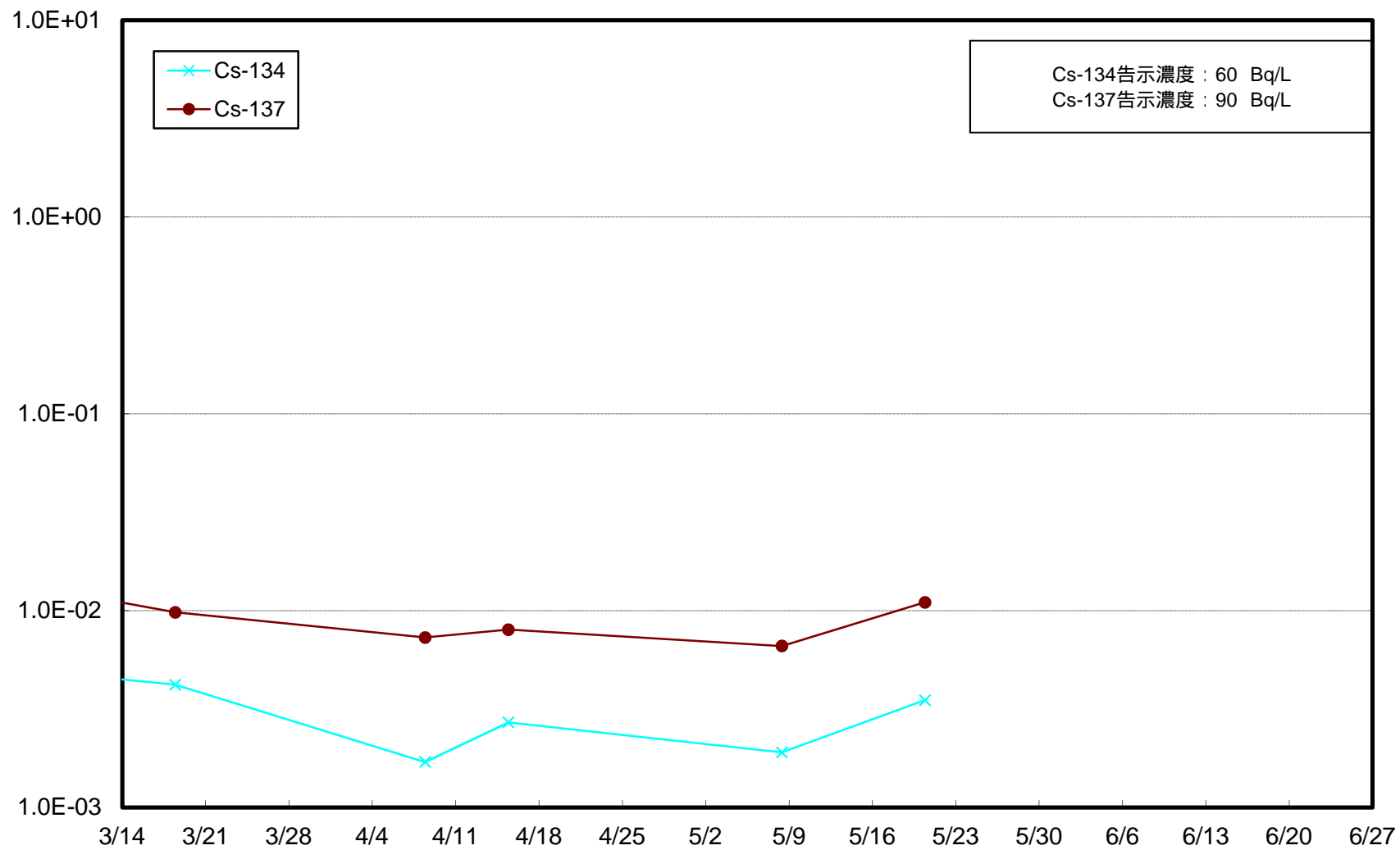
南三陸沖(T-MG0) 下層 海水放射能濃度 (Bq / L)



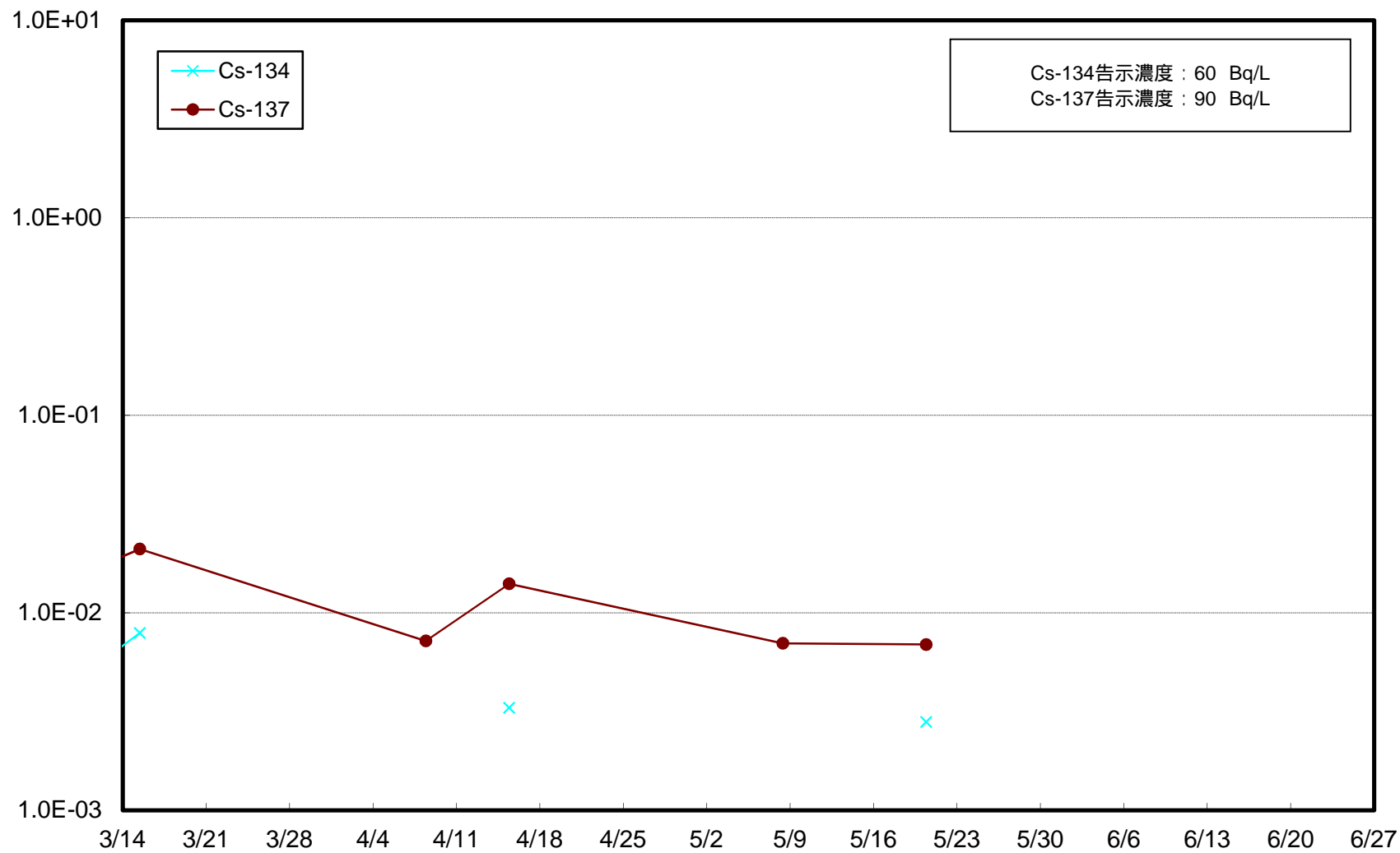
石卷湾(T-MG1) 上層 海水放射能濃度(Bq / L)



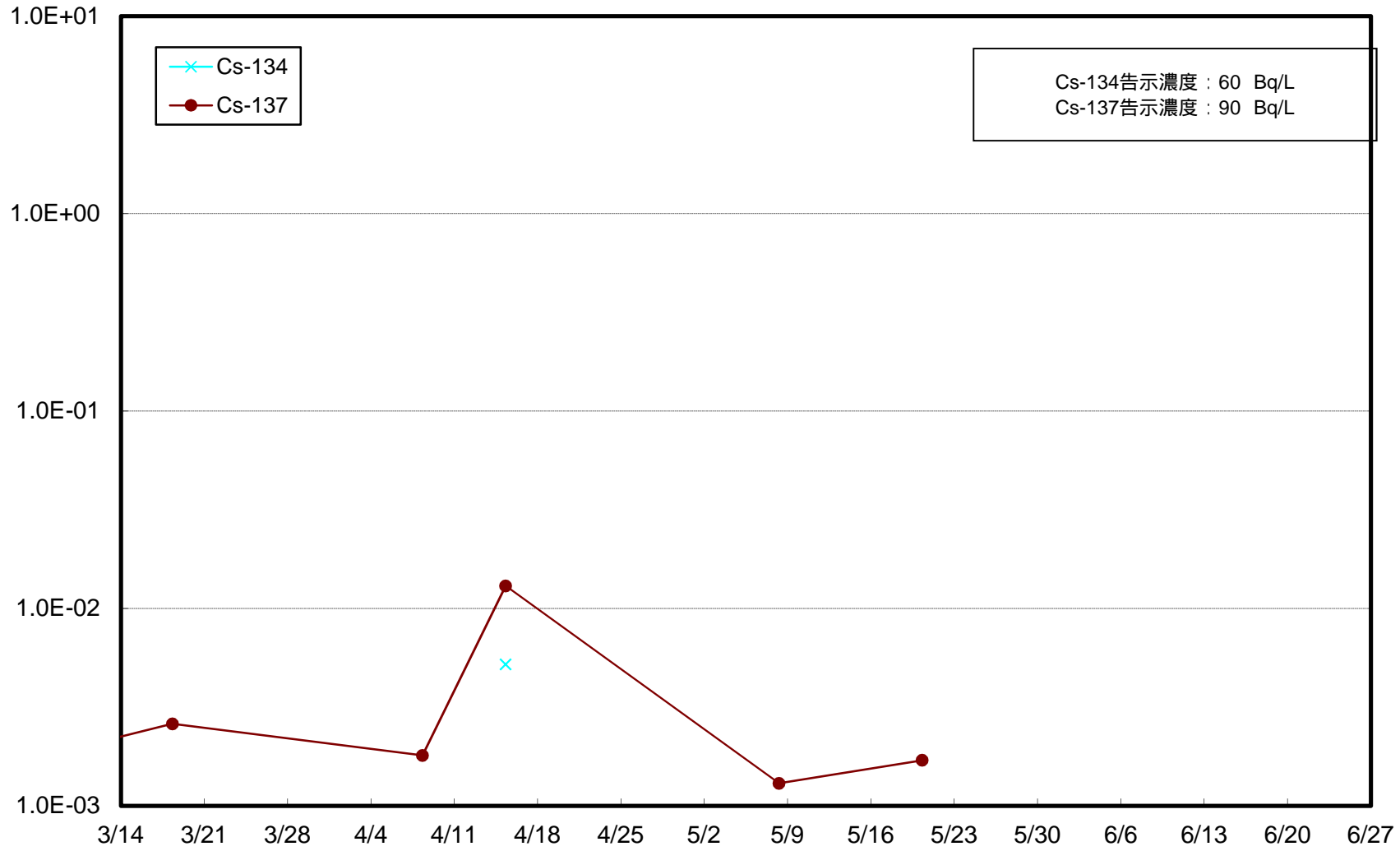
石卷湾(T-MG1) 中層 海水放射能濃度(Bq / L)



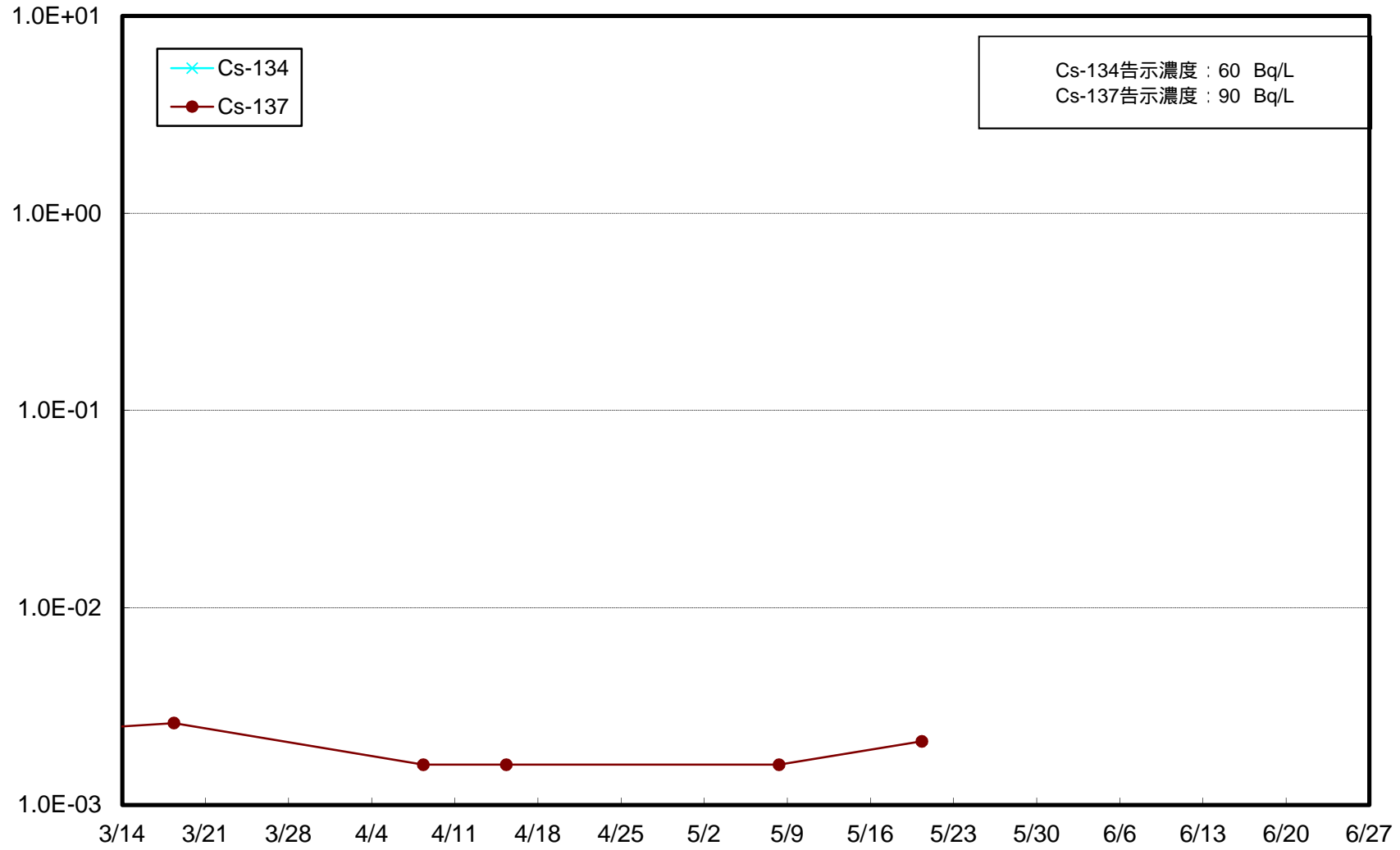
石卷湾(T-MG1) 下層 海水放射能濃度(Bq / L)



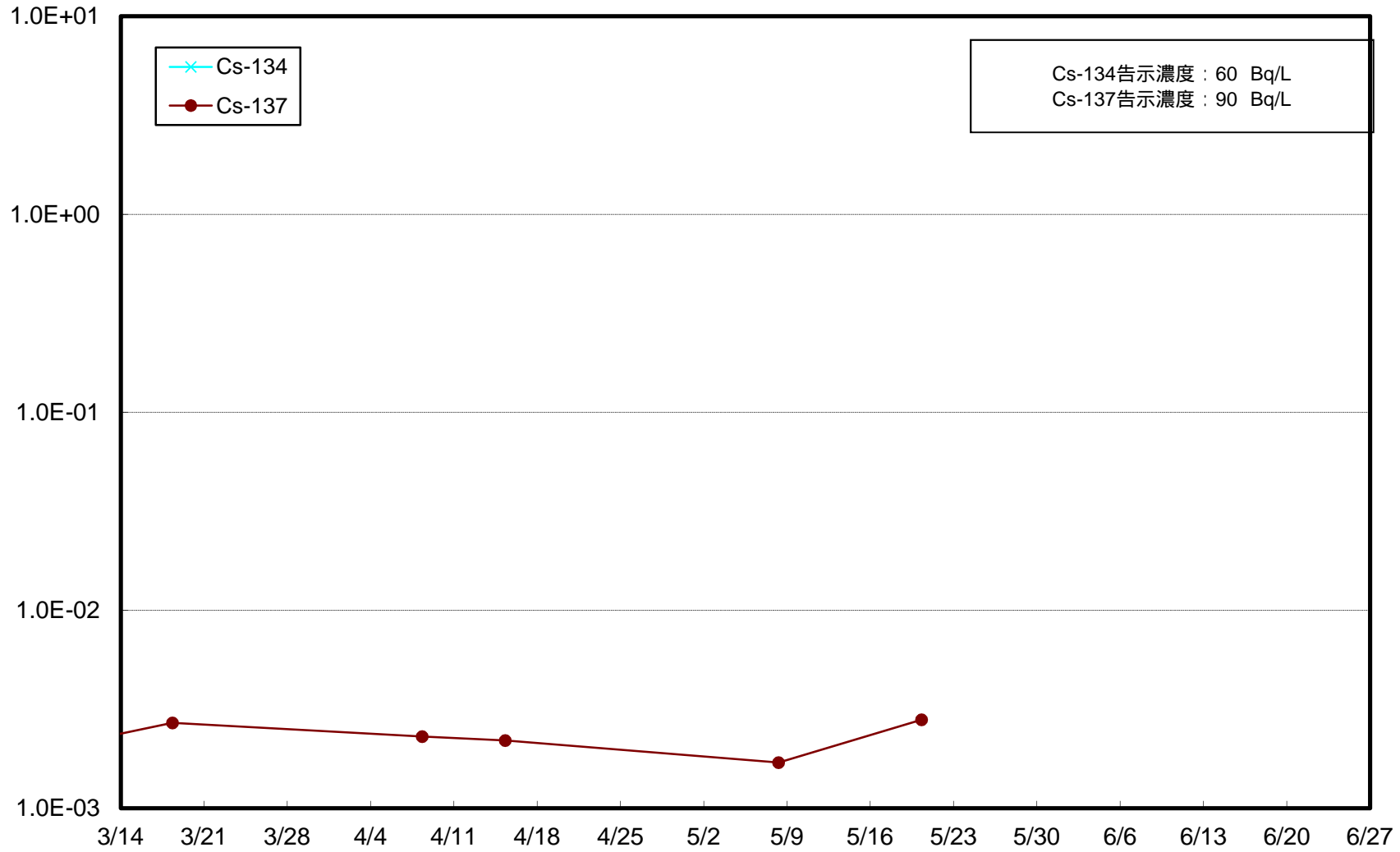
金華山東沖(T-MG2) 上層 海水放射能濃度 (Bq / L)



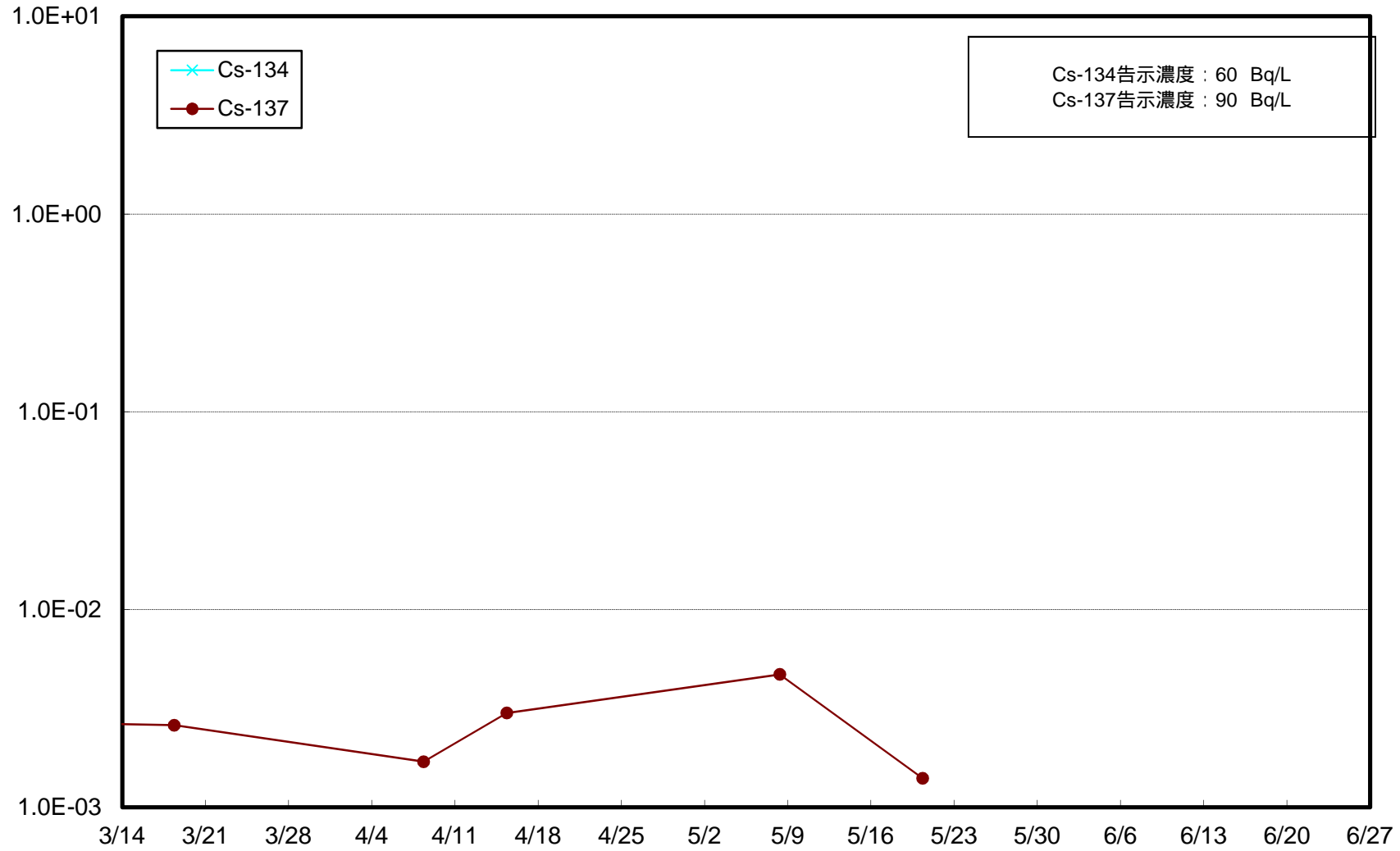
金華山東沖(T-MG2) 中層 海水放射能濃度(Bq / L)



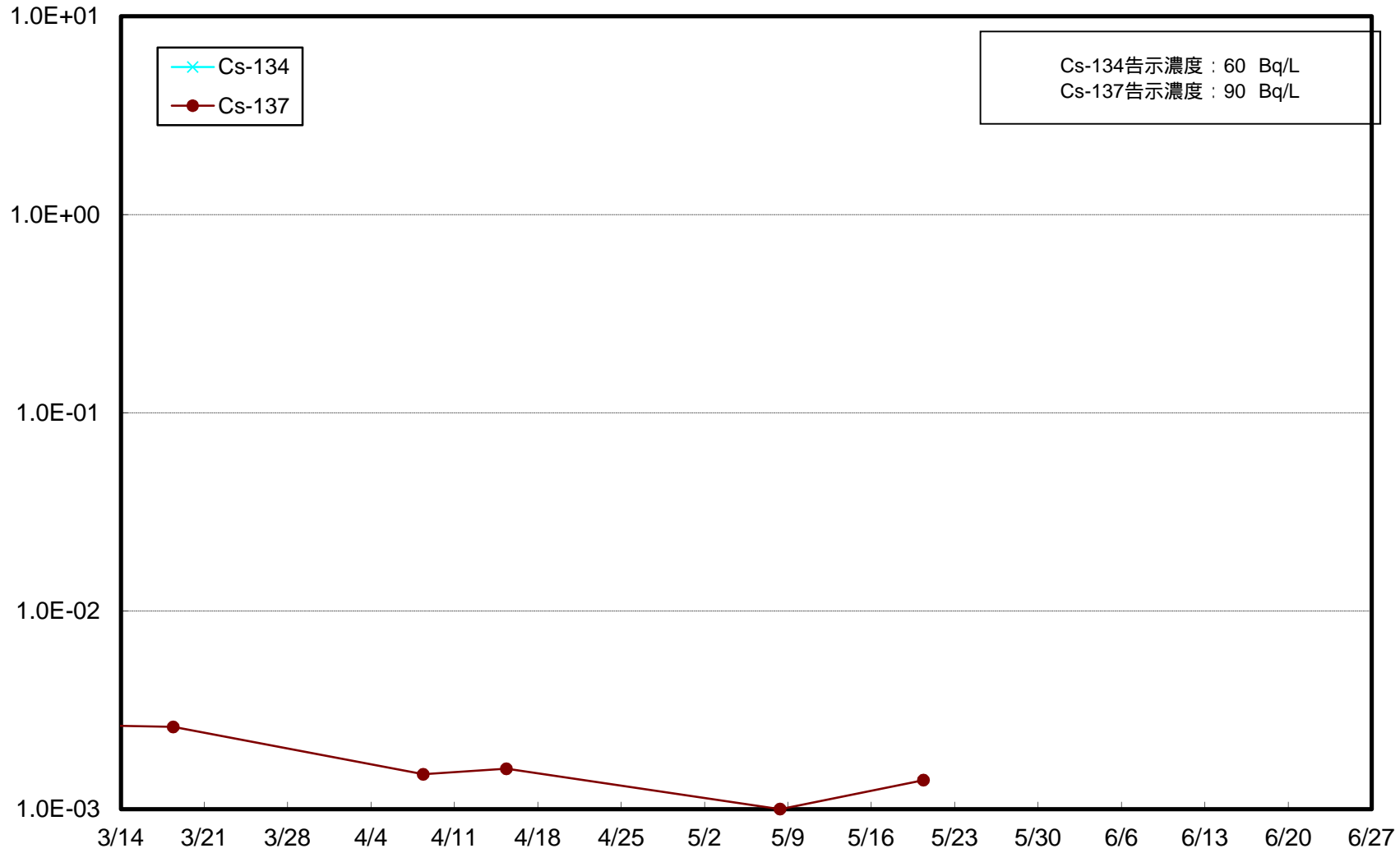
金華山東沖(T-MG2) 下層 海水放射能濃度(Bq / L)



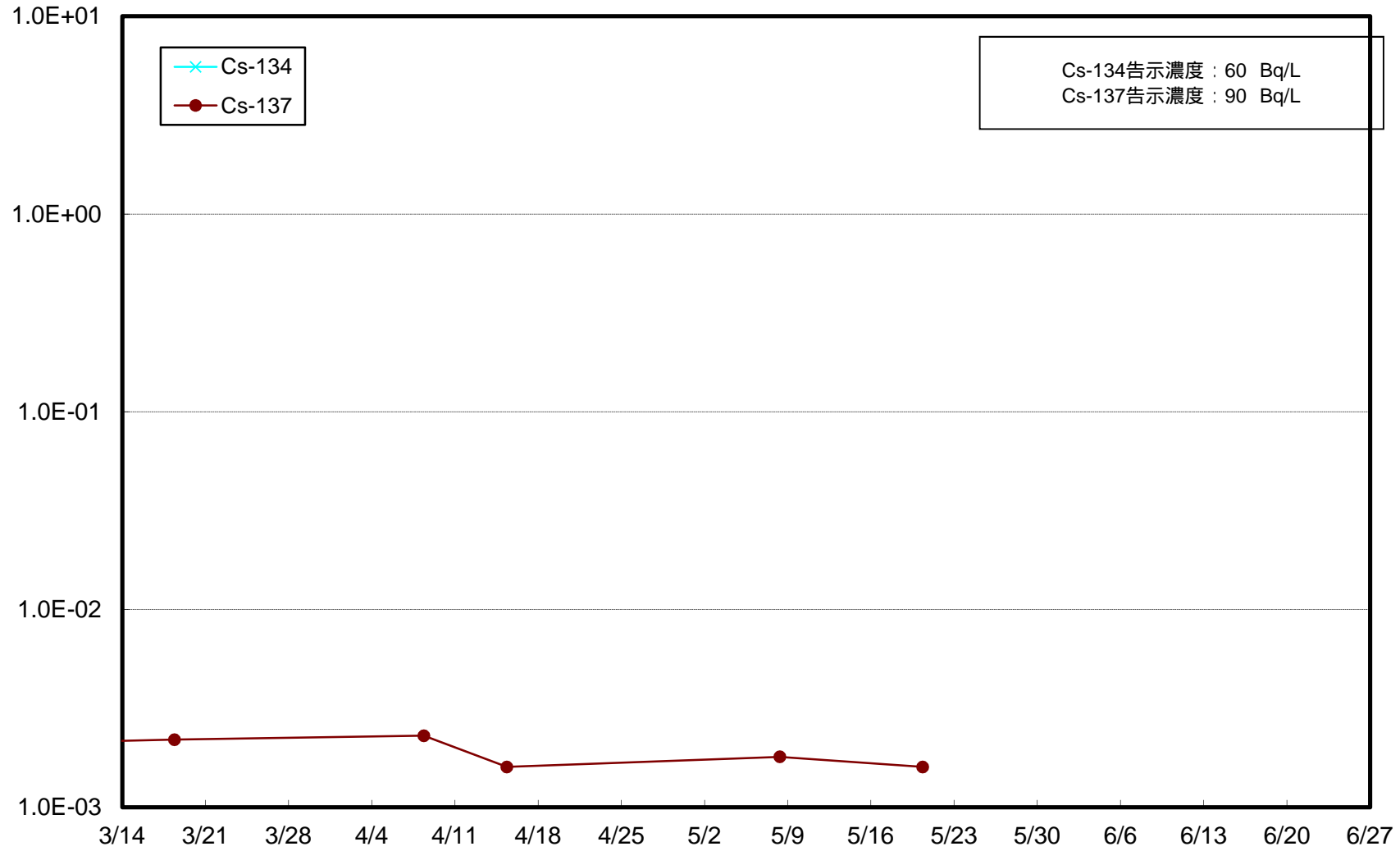
金華山南沖(T-MG3) 上層 海水放射能濃度(Bq / L)



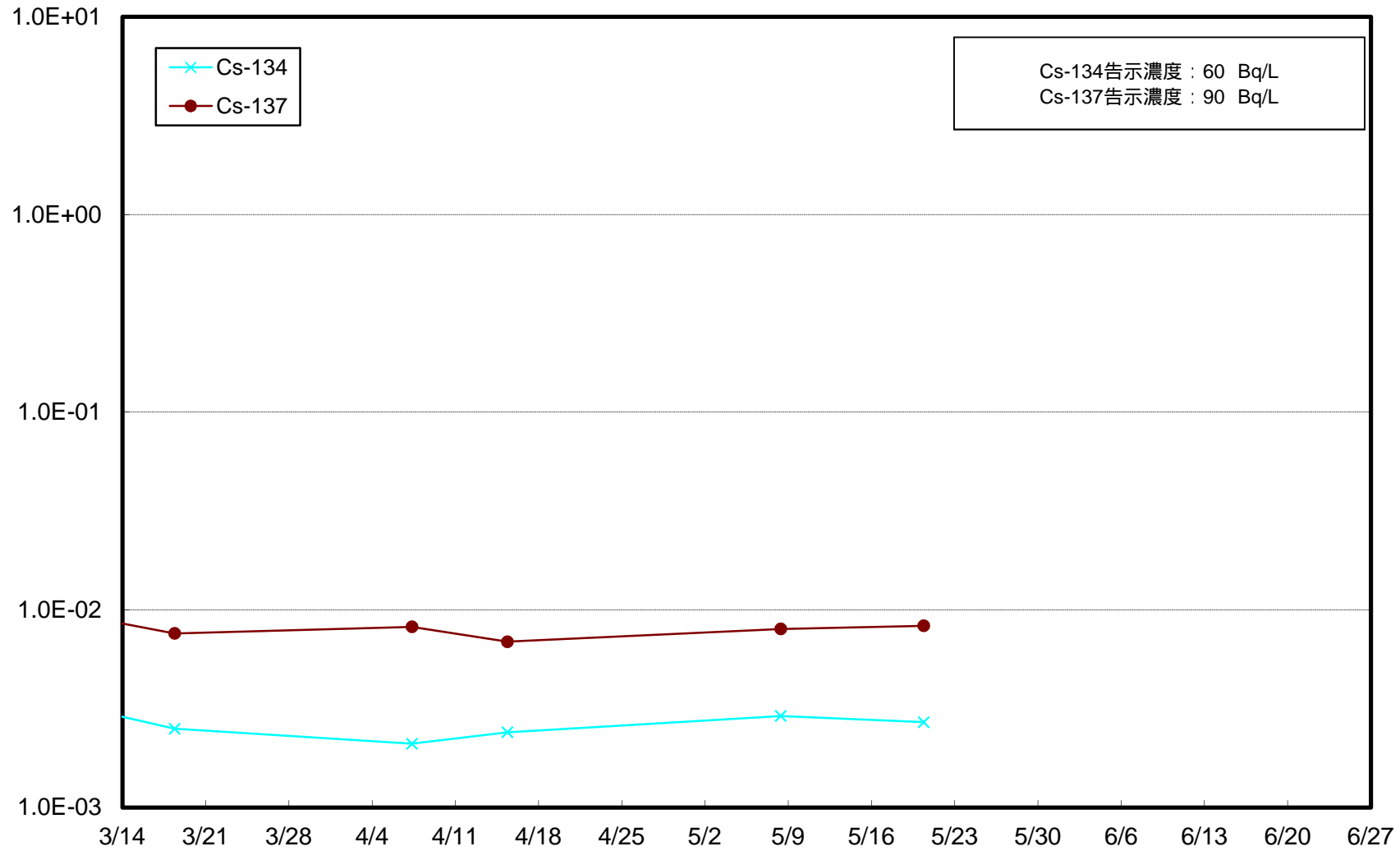
金華山南沖(T-MG3) 中層 海水放射能濃度(Bq / L)



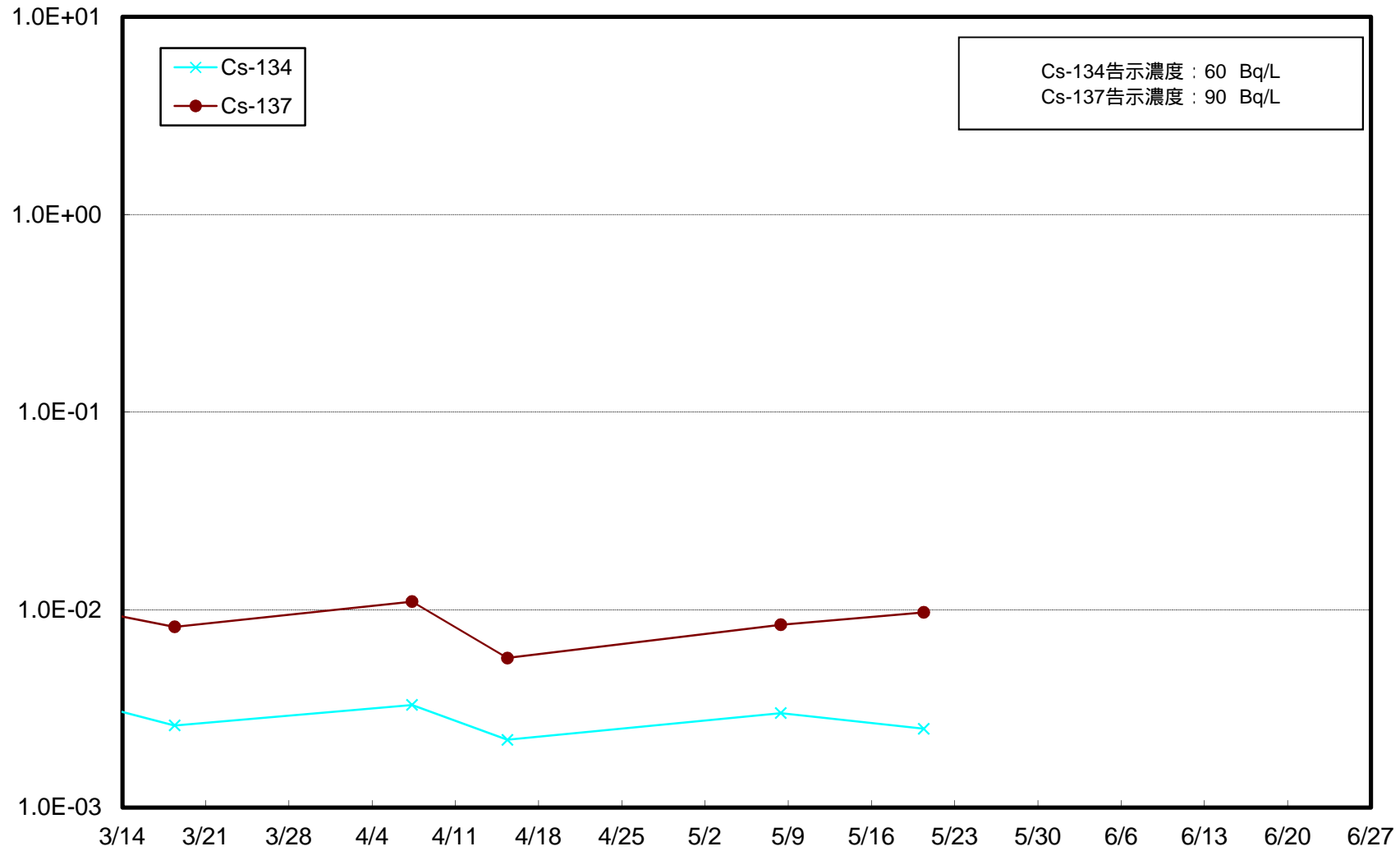
金華山南沖(T-MG3) 下層 海水放射能濃度(Bq / L)



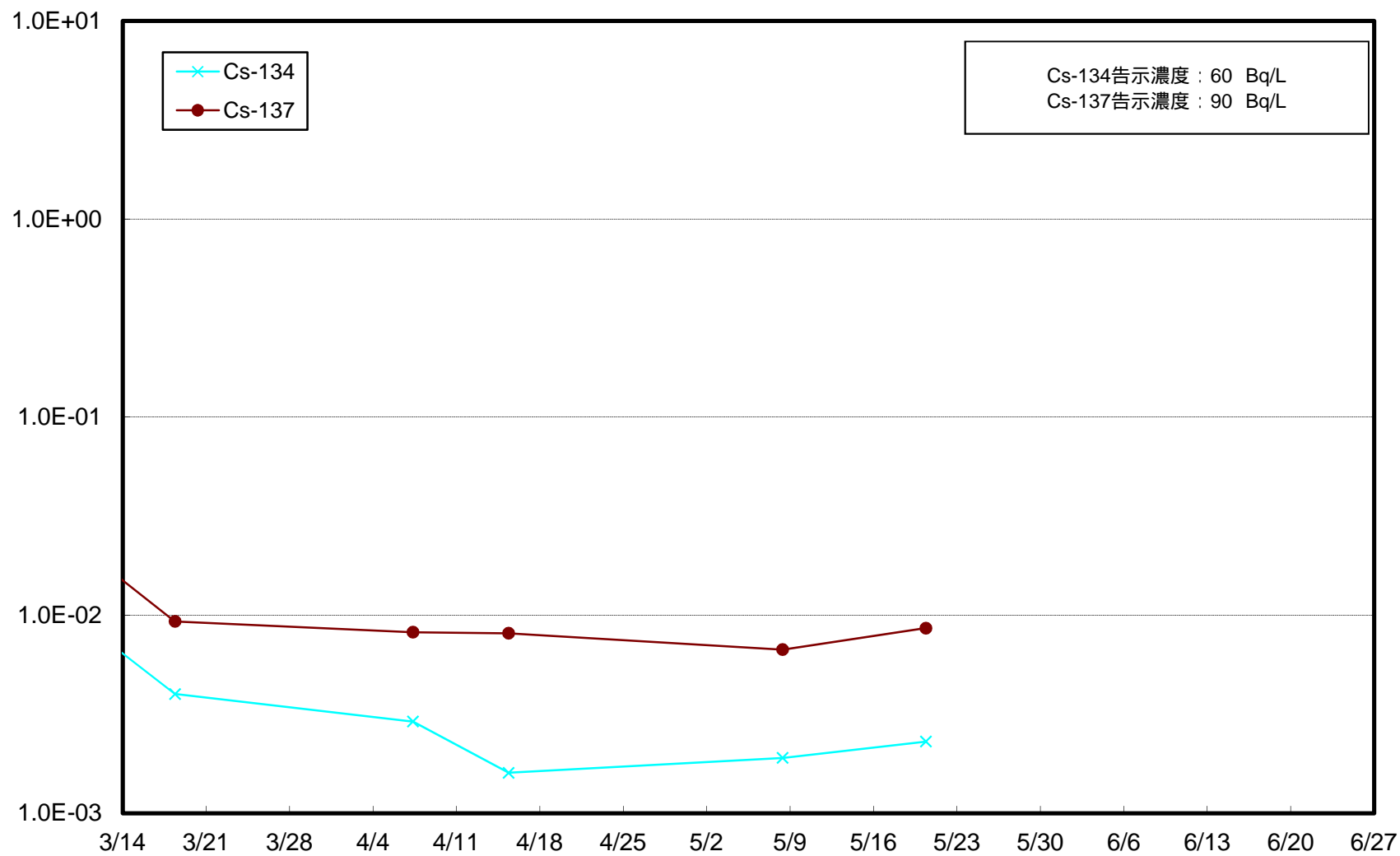
七ヶ浜沖(T-MG4) 上層 海水放射能濃度 (Bq / L)



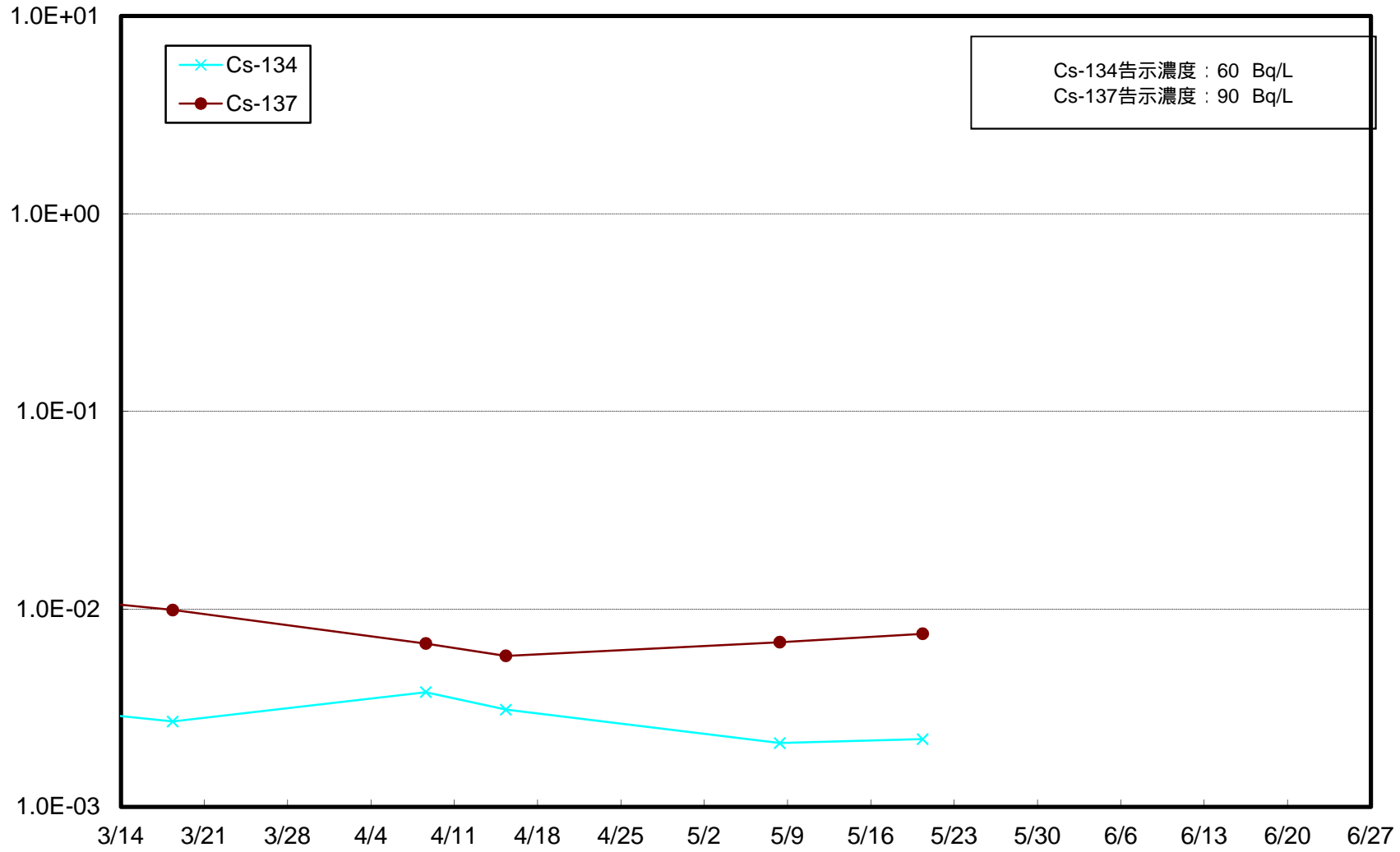
七ヶ浜沖(T-MG4) 中層 海水放射能濃度 (Bq / L)



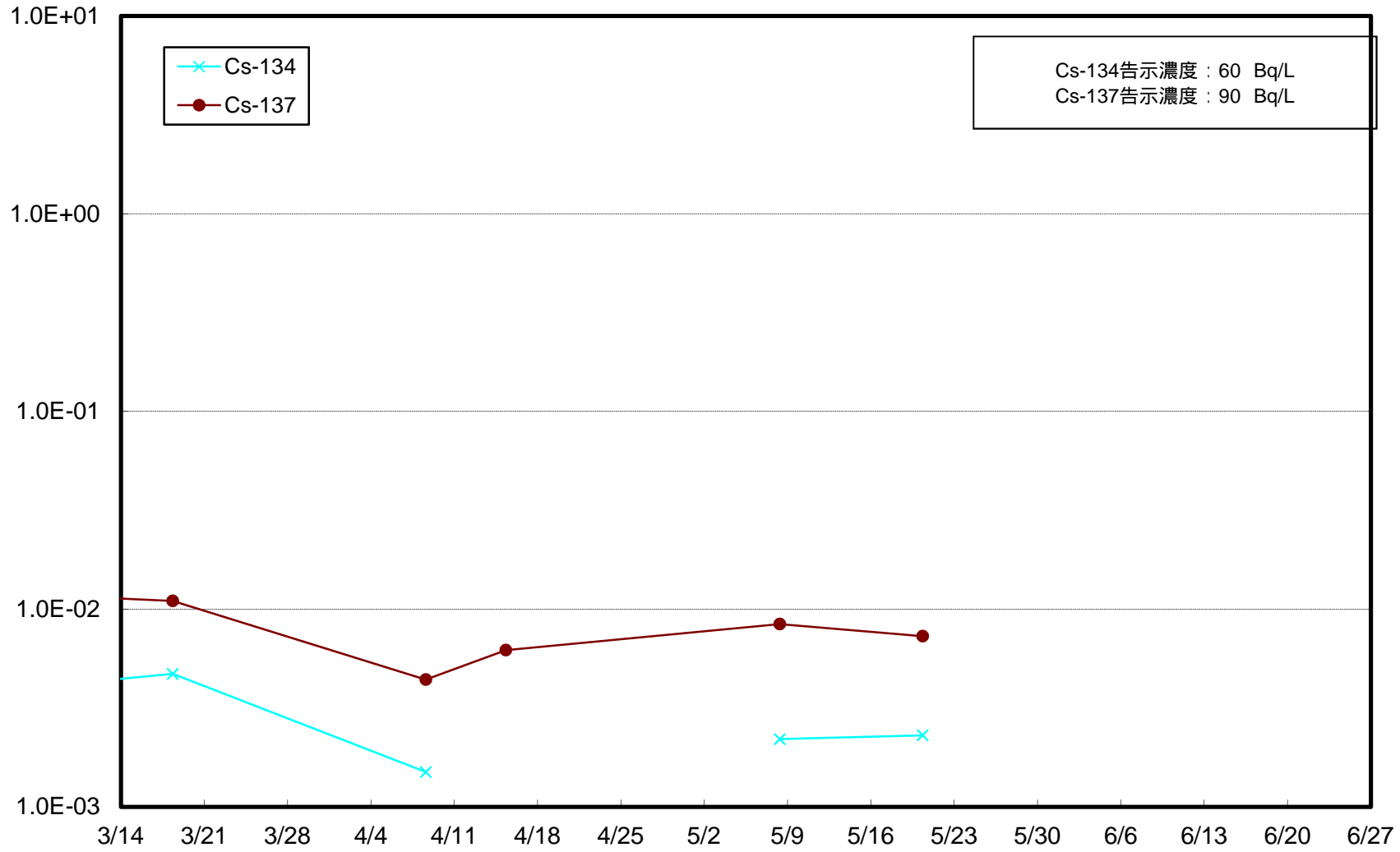
七ヶ浜沖(T-MG4) 下層 海水放射能濃度 (Bq / L)



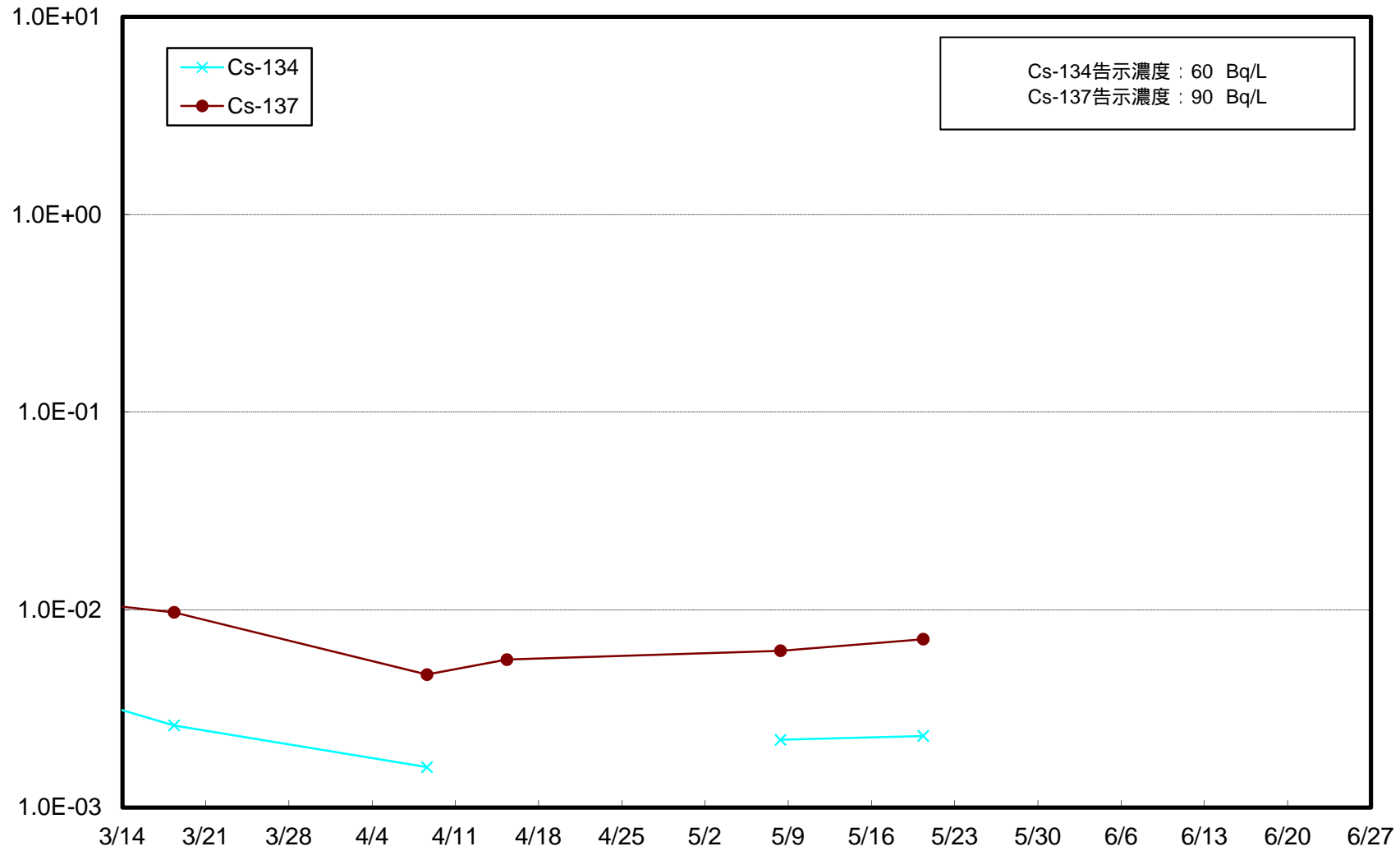
仙台湾中央(T-MG5) 上層 海水放射能濃度(Bq/L)



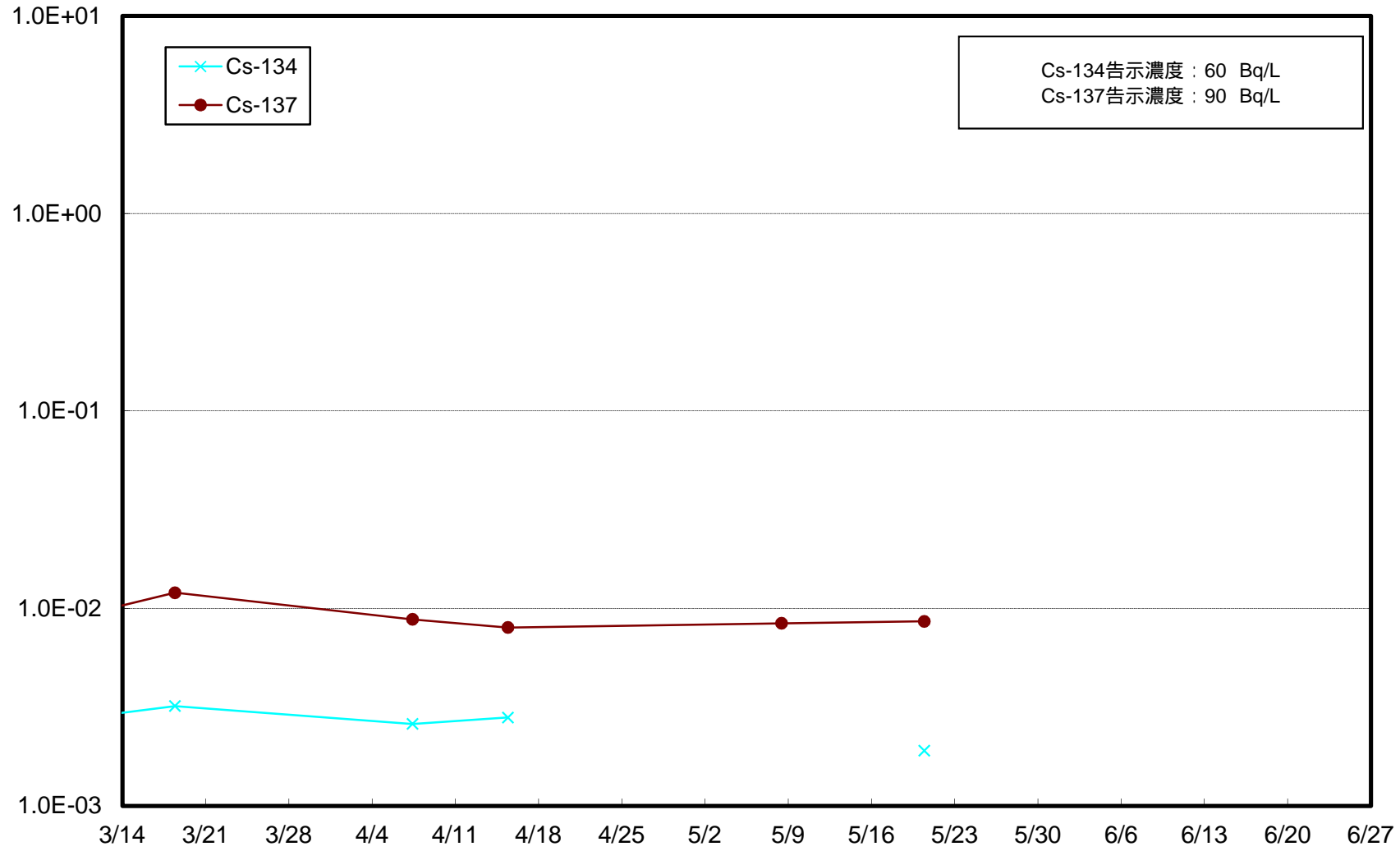
仙台湾中央(T-MG5) 中層 海水放射能濃度(Bq / L)



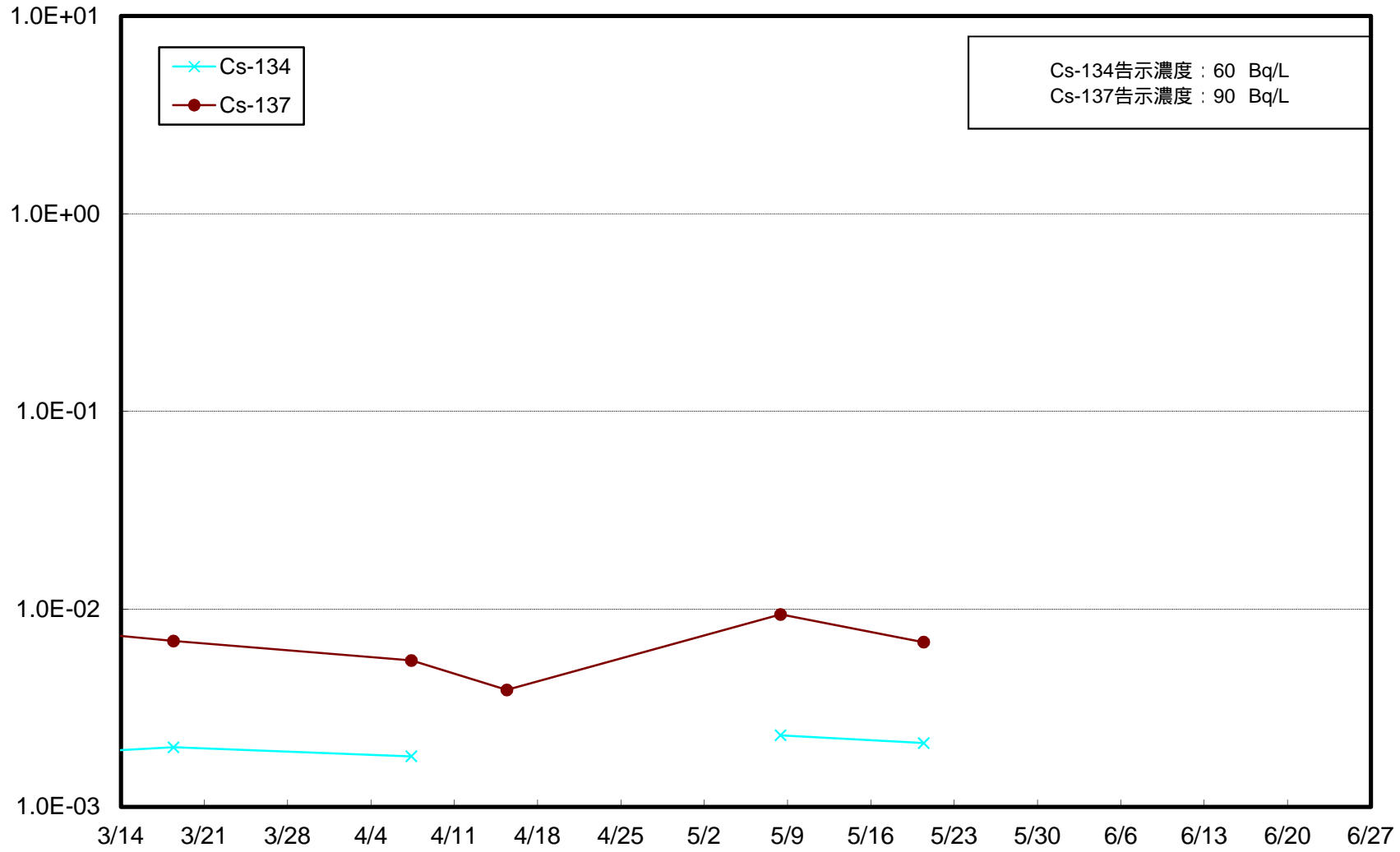
仙台湾中央(T-MG5) 下層 海水放射能濃度(Bq / L)



阿武隈川沖(T-MG6) 上層 海水放射能濃度 (Bq / L)



阿武隈川沖(T-MG6) 中層 海水放射能濃度(Bq/L)



阿武隈川沖(T-MG6) 下層 海水放射能濃度(Bq/L)

