

海水核種分析結果 < 沿岸 福島第一原子力発電所 >

参考値

(データ集約 : 1/16)

採取場所	福島第一 5,6号機放水口北側 (5,6号機放水口から北側に約30m地点)		福島第一 南放水口付近 (1~4号機放水口から南側に約1.3km地点)		炉規則告示濃度限度 (Bq/L) (別表第2第六欄 周辺監視区域外の 水中の濃度限度)
試料採取日時	平成25年1月15日 採取中止		平成25年1月15日 採取中止		
検出核種 (半減期)	試料濃度 (Bq/L)	倍率 (/)	試料濃度 (Bq/L)	倍率 (/)	
I-131 (約8日)	-	-	-	-	40
Cs-134 (約2年)	-	-	-	-	60
Cs-137 (約30年)	-	-	-	-	90

炉規則告示濃度は、「Bq/cm³」の表記を「Bq/L」に換算した値

採取中止の理由について記載がございませんでしたので、1月18日追記しております。

悪天候のため、採取中止

海水核種分析結果 < 沖合 >

(データ集約 : 1/16)

採取場所 (地点番号)	小高区沖合3km (T-14)				1F敷地沖合15km (T-5)				岩沢海岸沖合3km (T-11)				炉規則告示濃度限度 (Bq/L) (別表第2第六欄 周辺監視区域外の 水中の濃度限度)
	上層		下層		上層		下層		上層		下層		
試料採取日時刻	平成24年12月5日 8時51分		平成24年12月5日 8時51分		平成24年12月7日 9時22分		平成24年12月7日 9時22分		平成24年12月7日 10時40分		平成24年12月7日 10時40分		
検出核種 (半減期)	試料濃度 (Bq/L)	倍率 (/)	試料濃度 (Bq/L)	倍率 (/)	試料濃度 (Bq/L)	倍率 (/)	試料濃度 (Bq/L)	倍率 (/)	試料濃度 (Bq/L)	倍率 (/)	試料濃度 (Bq/L)	倍率 (/)	
Cs-134 (約2年)	0.018	0.00	0.021	0.00	0.0059	0.00	0.0082	0.00	0.023	0.00	0.015	0.00	60
Cs-137 (約30年)	0.027	0.00	0.037	0.00	0.011	0.00	0.015	0.00	0.038	0.00	0.027	0.00	90

採取場所 (地点番号)	いわき市北部沖合3km (T-12)				夏井川沖合1km (T-17-1)				豊間沖合3km (T-20)				炉規則告示濃度限度 (Bq/L) (別表第2第六欄 周辺監視区域外の 水中の濃度限度)
	上層		下層		上層		下層		上層		下層		
試料採取日時刻	平成24年12月3日 6時38分		平成24年12月3日 6時38分		平成24年12月3日 7時09分		平成24年12月3日 7時09分		平成24年12月3日 7時39分		平成24年12月3日 7時39分		
検出核種 (半減期)	試料濃度 (Bq/L)	倍率 (/)	試料濃度 (Bq/L)	倍率 (/)	試料濃度 (Bq/L)	倍率 (/)	試料濃度 (Bq/L)	倍率 (/)	試料濃度 (Bq/L)	倍率 (/)	試料濃度 (Bq/L)	倍率 (/)	
Cs-134 (約2年)	0.025	0.00	0.051	0.00	0.016	0.00	0.016	0.00	0.012	0.00	0.0076	0.00	60
Cs-137 (約30年)	0.042	0.00	0.085	0.00	0.030	0.00	0.024	0.00	0.023	0.00	0.014	0.00	90

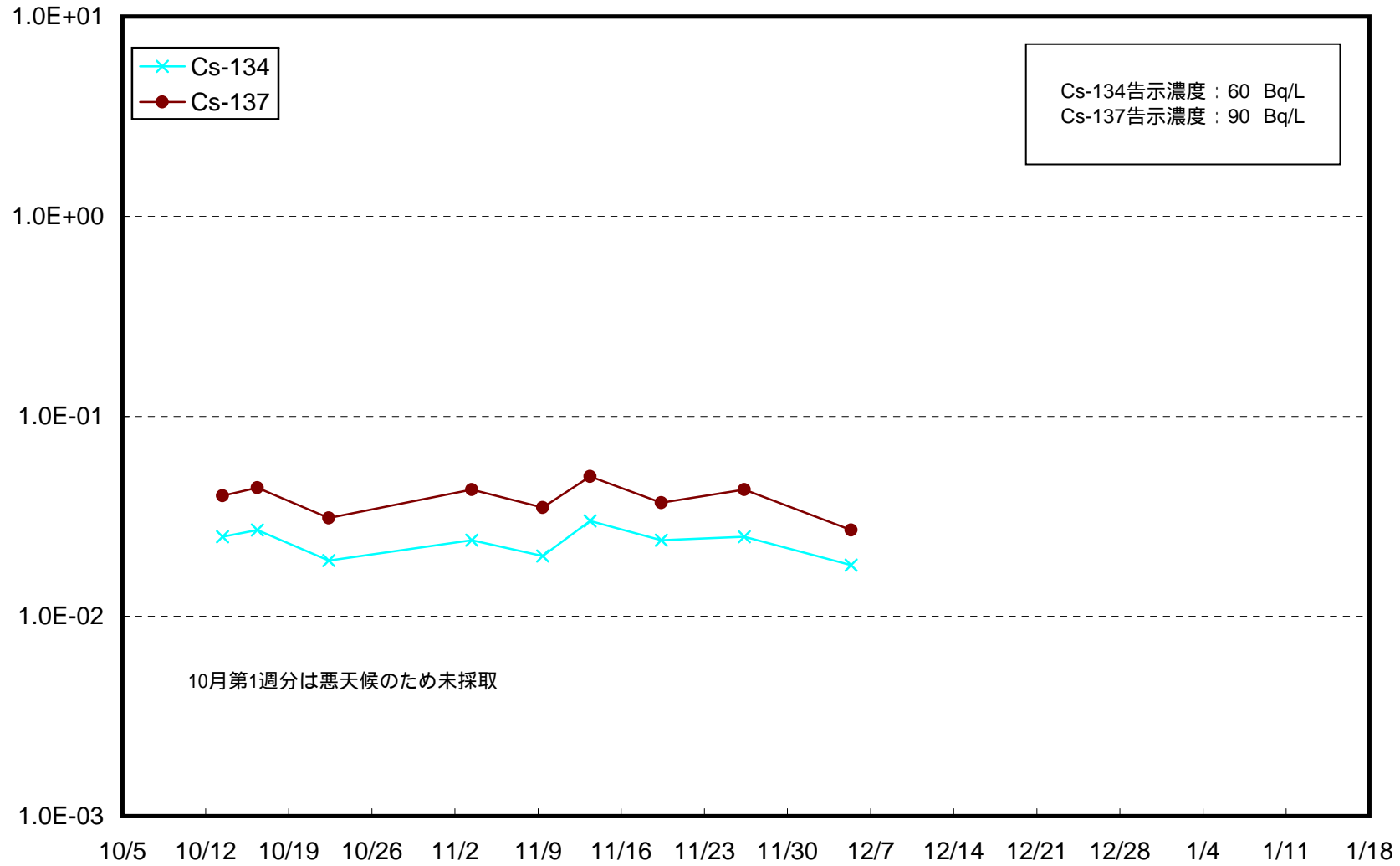
炉規則告示濃度は、「Bq/cm³」の表記を「Bq/L」に換算した値

二種類以上の核種がある場合は、それぞれの濃度限度に対する倍率の総和を1と比較する。

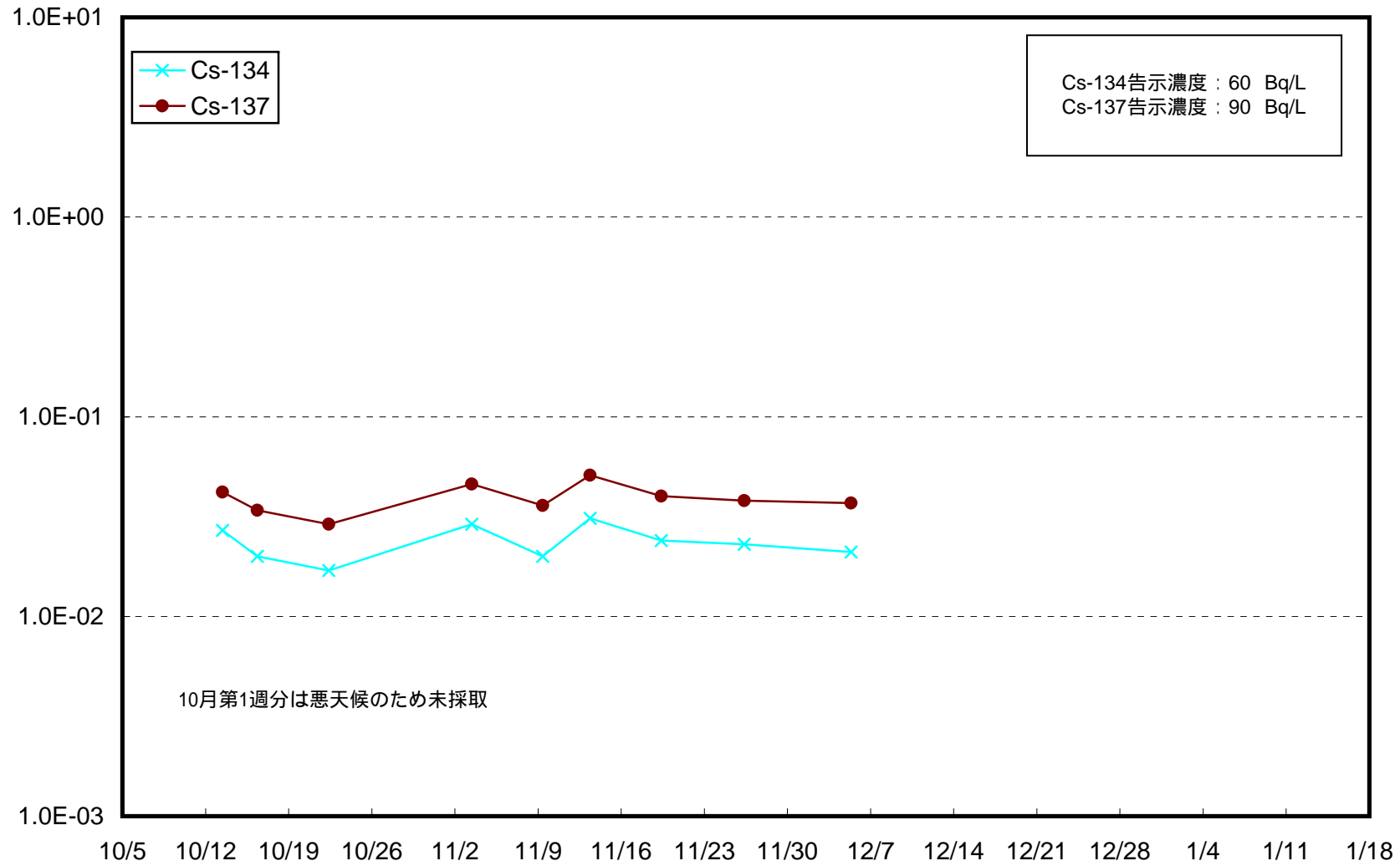
詳細分析(リンモリブデン酸アンモニウム吸着捕集法)による分析結果を記載。(H24 5/14公表分より)

分析機関:(株)環境総合テクノス

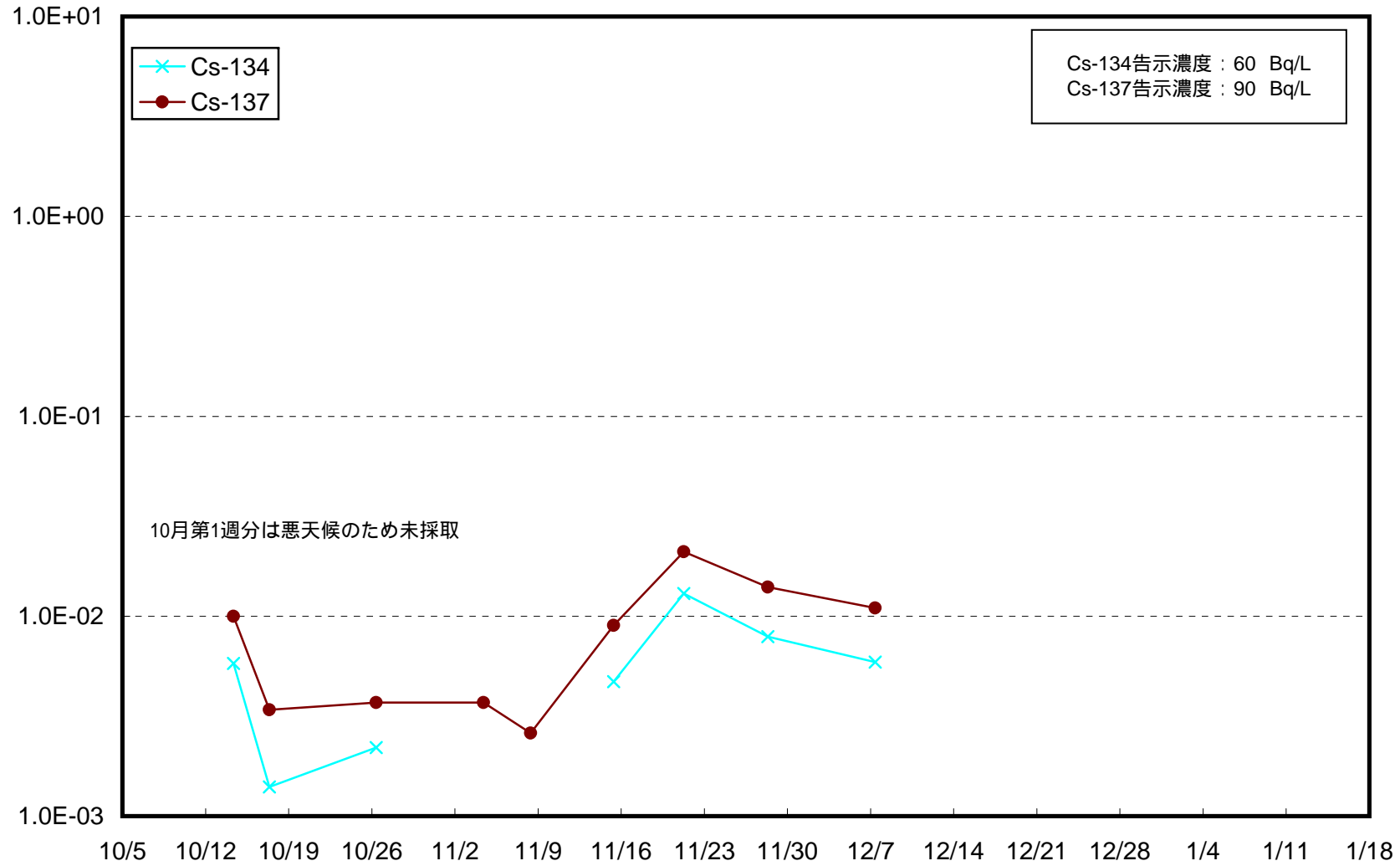
小高区沖合3km(T-14) 上層 海水放射能濃度 (Bq / L)



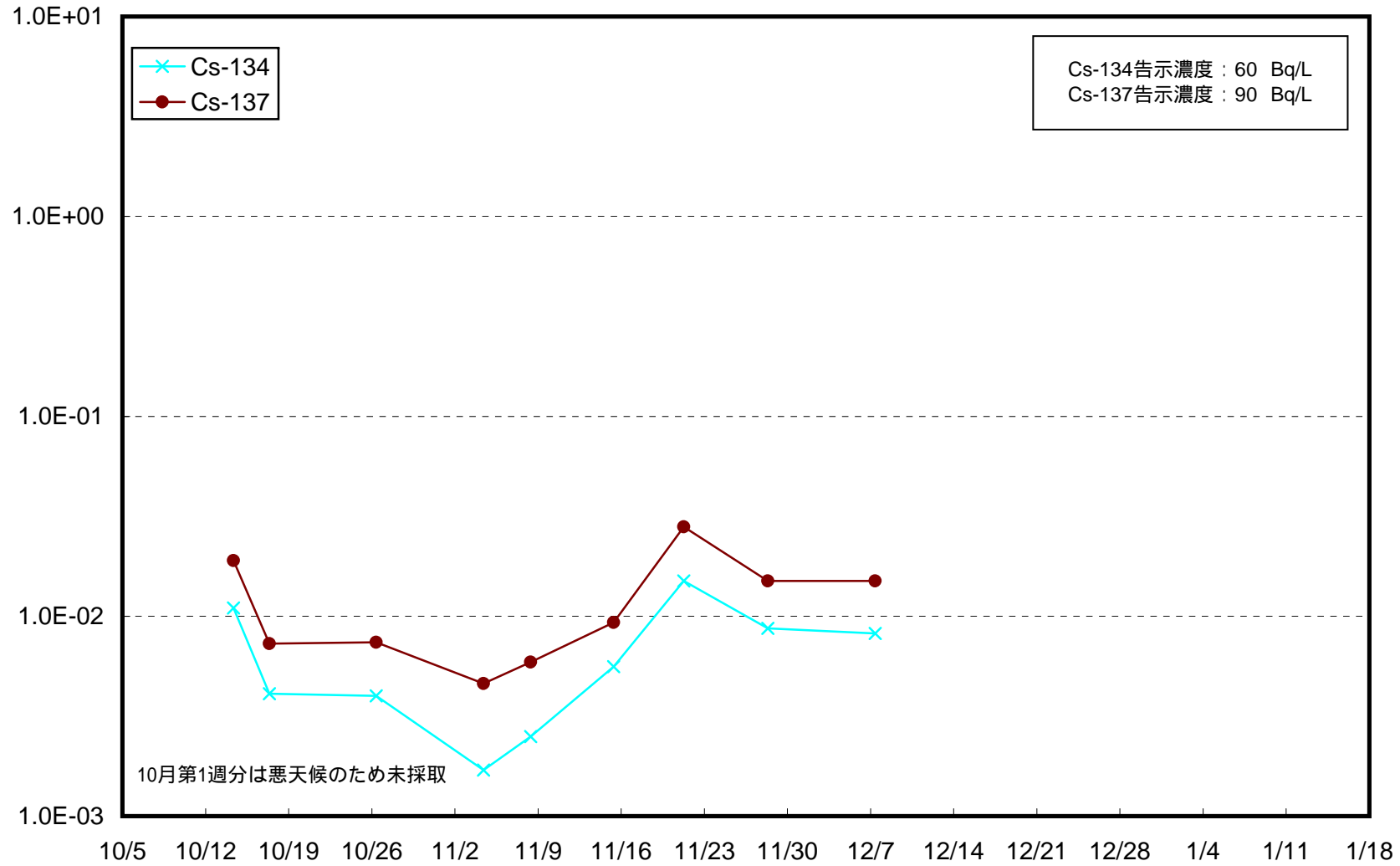
小高区沖合3km(T-14) 下層 海水放射能濃度 (Bq / L)



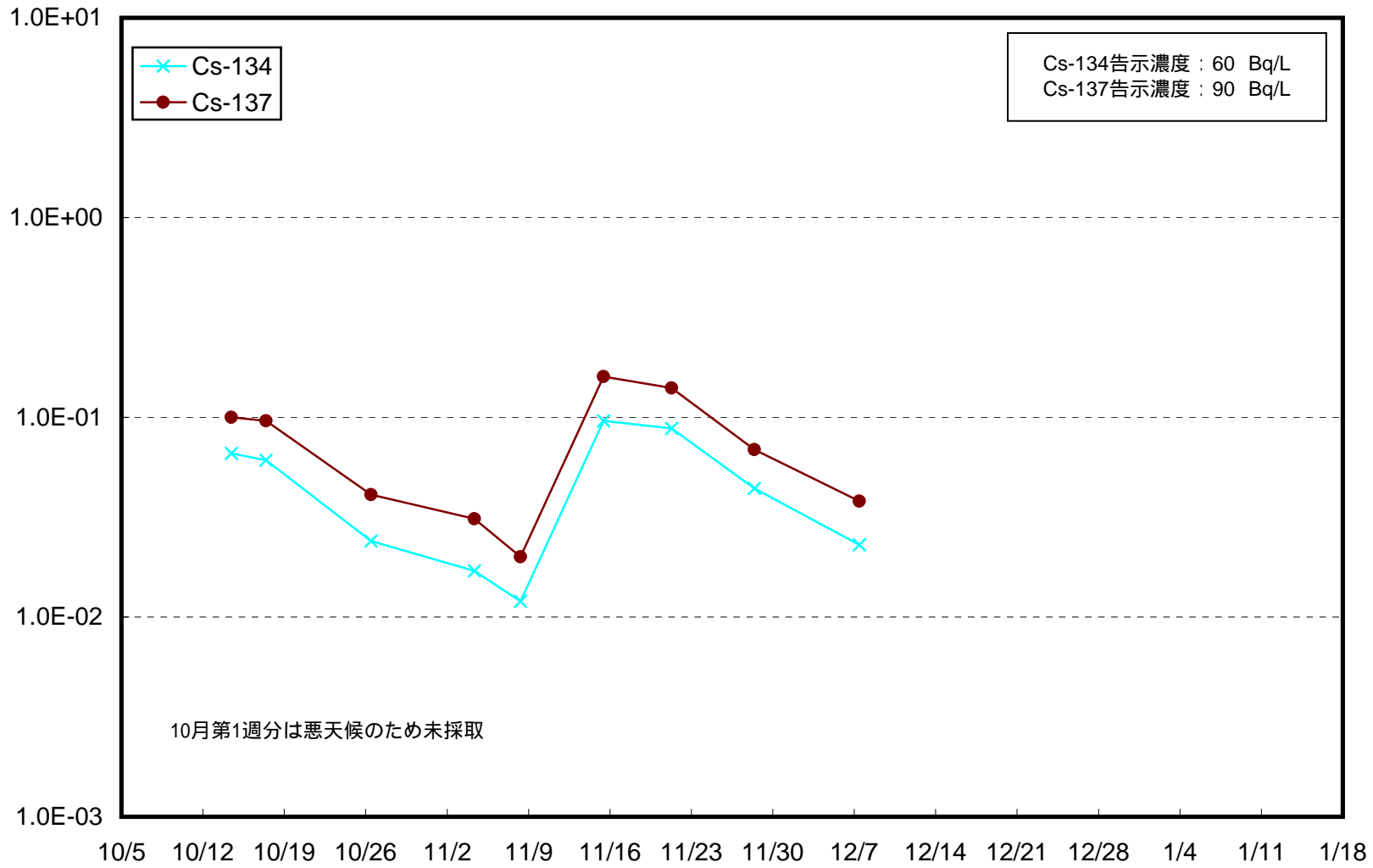
福島第一 敷地沖合15km(T-5) 上層 海水放射能濃度 (Bq / L)



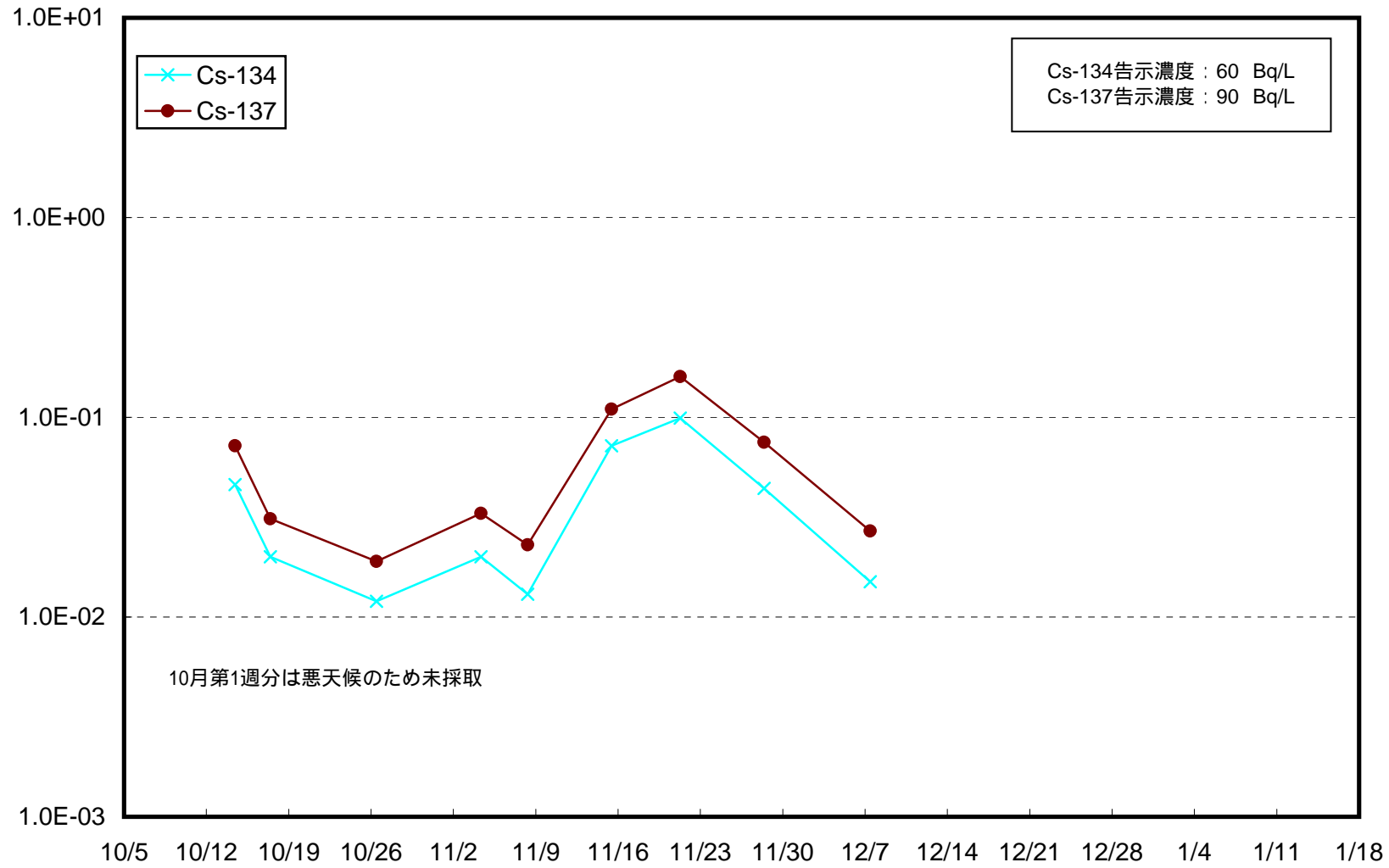
福島第一 敷地沖合15km(T-5) 下層 海水放射能濃度 (Bq / L)



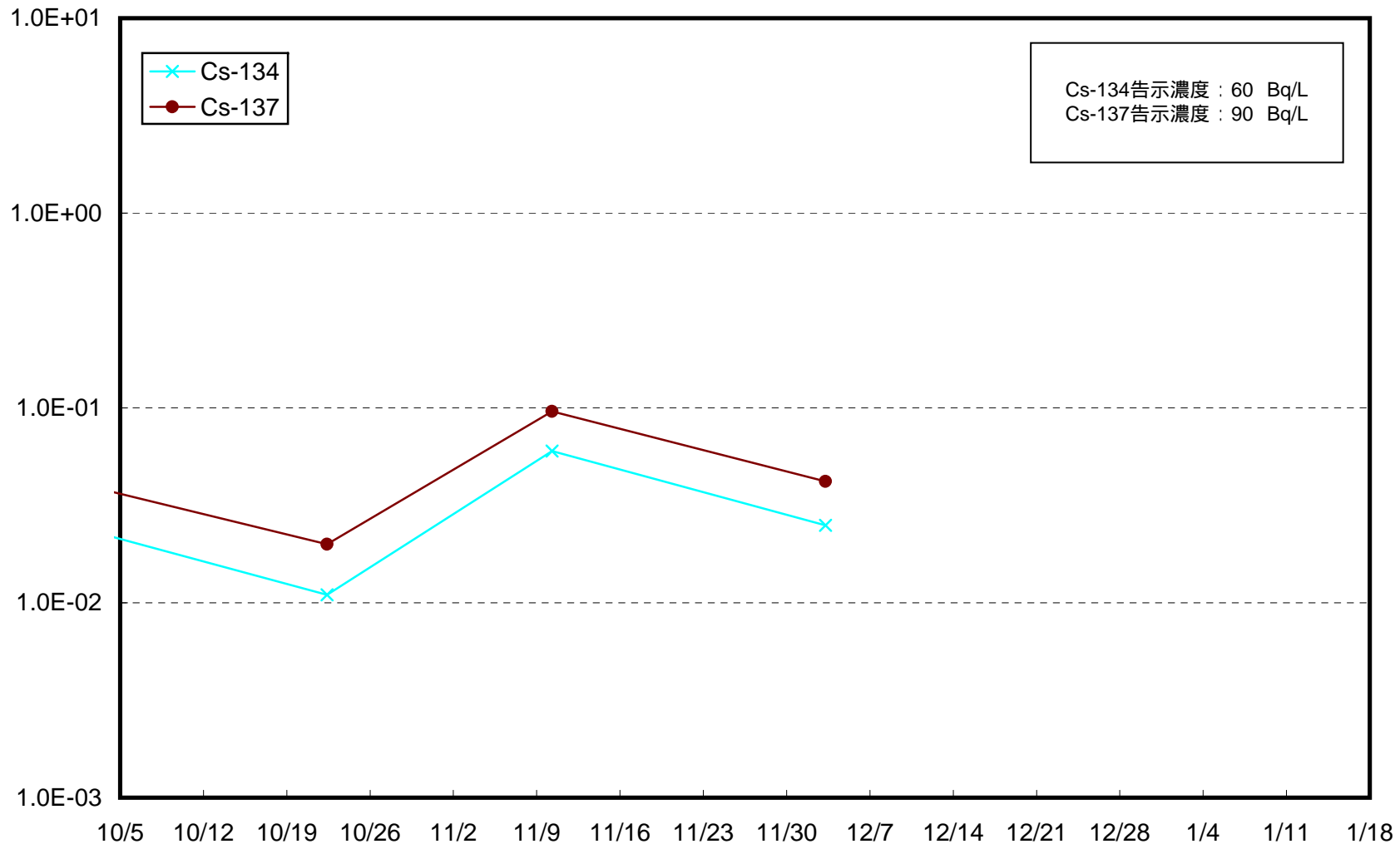
岩沢海岸沖合3km(T-11) 上層 海水放射能濃度 (Bq / L)



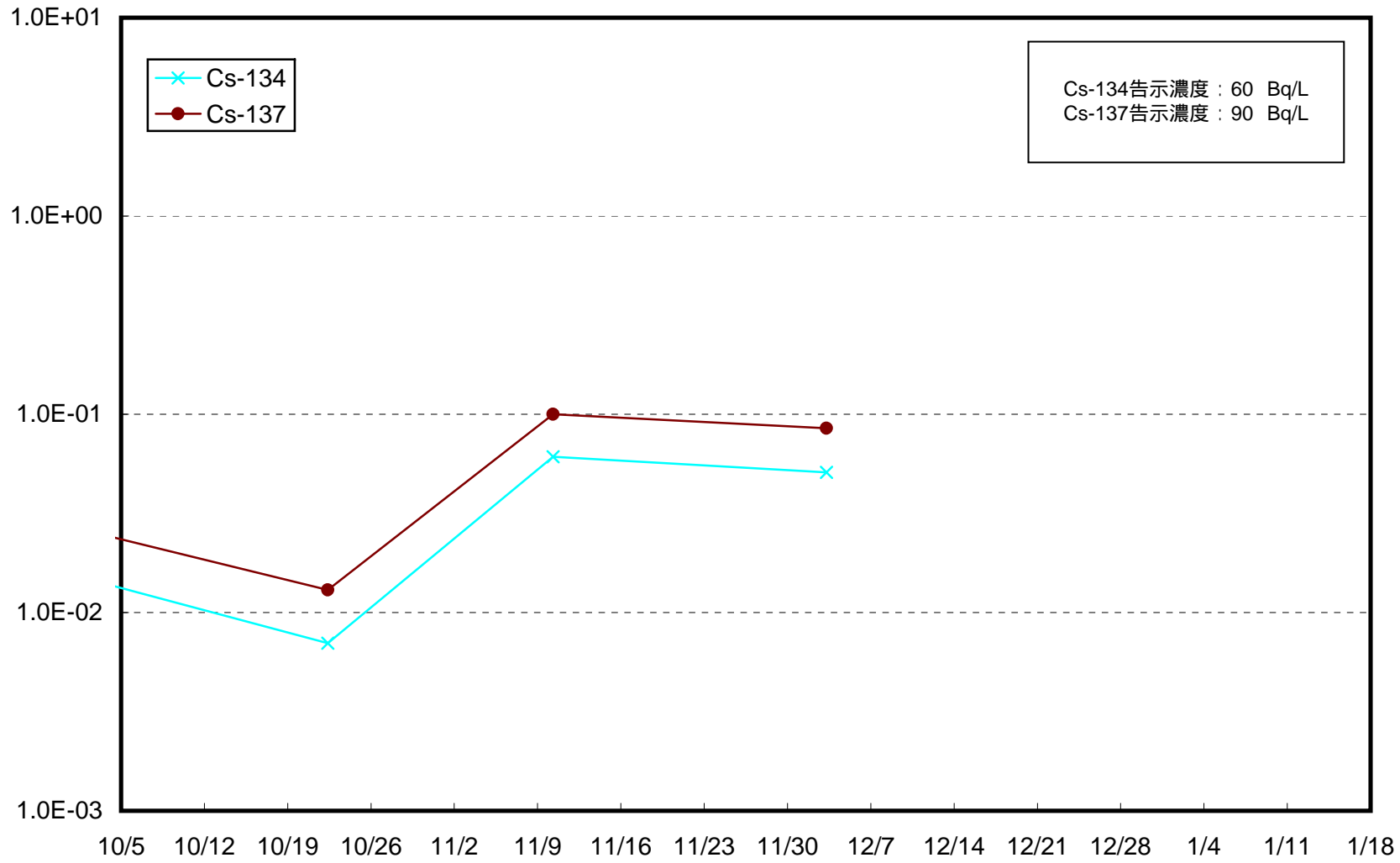
岩沢海岸沖合3km(T-11) 下層 海水放射能濃度 (Bq / L)



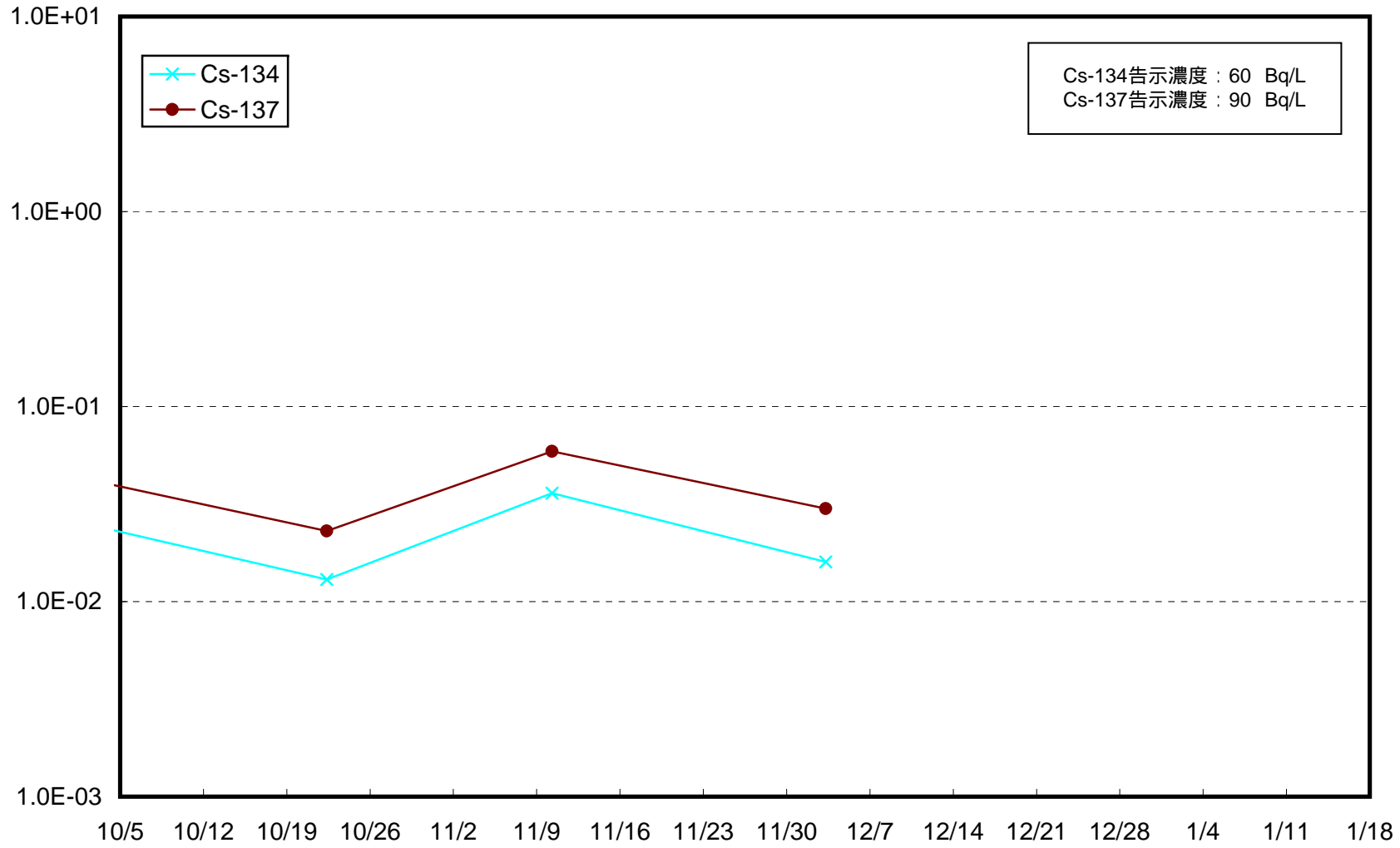
いわき市北部沖合3km(T-12) 上層 海水放射能濃度 (Bq / L)



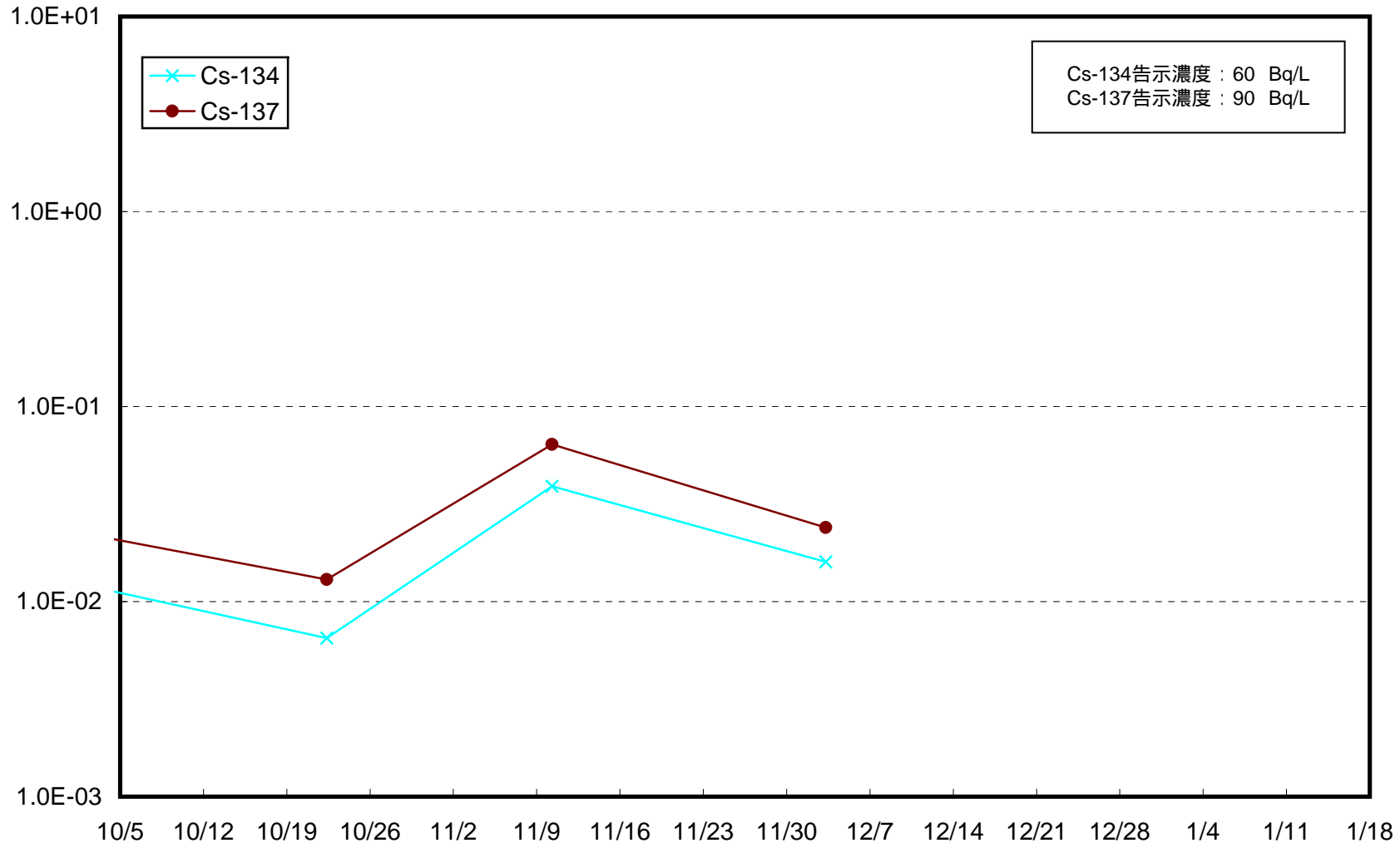
いわき市北部沖合3km(T-12) 下層 海水放射能濃度 (Bq / L)



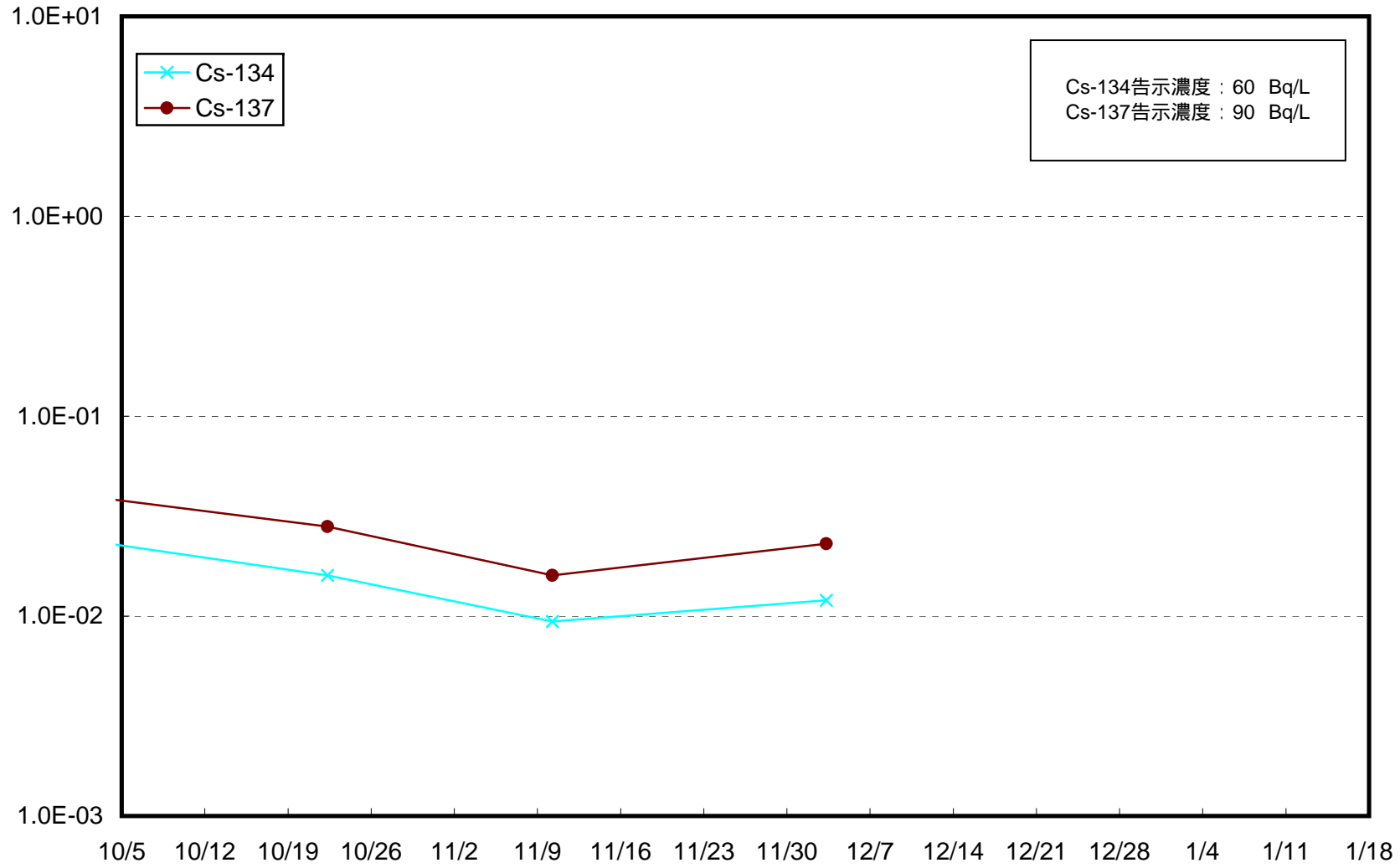
夏井川沖合1km(T-17-1) 上層 海水放射能濃度 (Bq / L)



夏井川沖合1km(T-17-1) 下層 海水放射能濃度 (Bq / L)



豊間沖合3km(T-20) 上層 海水放射能濃度 (Bq / L)



豊間沖合3km(T-20) 下層 海水放射能濃度 (Bq / L)

