

海水核種分析結果 < 宮城県沖合 1/2 >

(データ集約 : 6/27)

採取場所 (地点番号)	南三陸沖 (T-MG0)						石巻湾 (T-MG1)						炉規則告示濃度限度 (Bq/L) (別表第2第六欄 周辺監視区域外の 水中の濃度限度)
	上層		中層		下層		上層		中層		下層		
試料採取日時刻	平成25年5月23日 12時21分		平成25年5月23日 12時43分		平成25年5月23日 12時31分		平成25年5月21日 10時13分		平成25年5月21日 10時10分		平成25年5月21日 10時07分		
検出核種 (半減期)	試料濃度 (Bq/L)	倍率 (/)	試料濃度 (Bq/L)	倍率 (/)	試料濃度 (Bq/L)	倍率 (/)	試料濃度 (Bq/L)	倍率 (/)	試料濃度 (Bq/L)	倍率 (/)	試料濃度 (Bq/L)	倍率 (/)	
Cs-134 (約2年)	ND	-	ND	-	ND	-	0.0045	0.00	0.0047	0.00	0.0040	0.00	60
Cs-137 (約30年)	0.0016	0.00	0.0011	0.00	0.0016	0.00	0.0091	0.00	0.0097	0.00	0.0092	0.00	90

採取場所 (地点番号)	金華山東沖 (T-MG2)						金華山南沖 (T-MG3)						炉規則告示濃度限度 (Bq/L) (別表第2第六欄 周辺監視区域外の 水中の濃度限度)
	上層		中層		下層		上層		中層		下層		
試料採取日時刻	平成25年5月21日 7時40分		平成25年5月21日 8時03分		平成25年5月21日 7時42分		平成25年5月21日 8時44分		平成25年5月21日 8時57分		平成25年5月21日 8時46分		
検出核種 (半減期)	試料濃度 (Bq/L)	倍率 (/)	試料濃度 (Bq/L)	倍率 (/)	試料濃度 (Bq/L)	倍率 (/)	試料濃度 (Bq/L)	倍率 (/)	試料濃度 (Bq/L)	倍率 (/)	試料濃度 (Bq/L)	倍率 (/)	
Cs-134 (約2年)	ND	-	ND	-	ND	-	0.0029	0.00	ND	-	ND	-	60
Cs-137 (約30年)	0.0021	0.00	0.0019	0.00	0.0022	0.00	0.0050	0.00	0.0014	0.00	0.0023	0.00	90

炉規則告示濃度は、「Bq/cm³」の表記を「Bq/L」に換算した値

二種類以上の核種がある場合は、それぞれの濃度限度に対する倍率の総和を1と比較する。

本分析における放射能濃度の検出限界値(Cs-134が約0.0014Bq/L)を下回る場合は、「ND」と記載。

ただし、検出限界値は検出器や試料性状により異なるため、この値以下でも検出される場合もある。

詳細分析(リンモリブデン酸アンモニウム吸着捕集法)による分析結果を記載。(H24 6/15公表分より)

分析機関： (財)日本分析センター

海水核種分析結果 < 宮城県沖合 2/2 >

(データ集約 : 6/27)

採取場所 (地点番号)	七ヶ浜沖 (T-MG4)						仙台湾中央 (T-MG5)						炉規則告示濃度限度 (Bq/L) (別表第2第六欄 周辺監視区域外の 水中の濃度限度)
	上層		中層		下層		上層		中層		下層		
試料採取日時刻	平成25年5月21日 9時52分		平成25年5月21日 9時59分		平成25年5月21日 9時55分		平成25年5月21日 9時01分		平成25年5月21日 9時08分		平成25年5月21日 9時02分		
検出核種 (半減期)	試料濃度 (Bq/L)	倍率 (/)	試料濃度 (Bq/L)	倍率 (/)	試料濃度 (Bq/L)	倍率 (/)	試料濃度 (Bq/L)	倍率 (/)	試料濃度 (Bq/L)	倍率 (/)	試料濃度 (Bq/L)	倍率 (/)	
Cs-134 (約2年)	0.0041	0.00	0.0055	0.00	0.0050	0.00	ND	-	ND	-	0.0020	0.00	60
Cs-137 (約30年)	0.011	0.00	0.011	0.00	0.010	0.00	0.0051	0.00	0.0022	0.00	0.0051	0.00	90

採取場所 (地点番号)	阿武隈川沖 (T-MG6)												炉規則告示濃度限度 (Bq/L) (別表第2第六欄 周辺監視区域外の 水中の濃度限度)
	上層		中層		下層		上層		中層		下層		
試料採取日時刻	平成25年5月21日 10時55分		平成25年5月21日 11時03分		平成25年5月21日 10時57分								
検出核種 (半減期)	試料濃度 (Bq/L)	倍率 (/)	試料濃度 (Bq/L)	倍率 (/)	試料濃度 (Bq/L)	倍率 (/)	試料濃度 (Bq/L)	倍率 (/)	試料濃度 (Bq/L)	倍率 (/)	試料濃度 (Bq/L)	倍率 (/)	
Cs-134 (約2年)	0.0067	0.00	0.0047	0.00	0.0044	0.00							60
Cs-137 (約30年)	0.013	0.00	0.011	0.00	0.0099	0.00							90

炉規則告示濃度は、「Bq/cm³」の表記を「Bq/L」に換算した値

二種類以上の核種がある場合は、それぞれの濃度限度に対する倍率の総和を1と比較する。

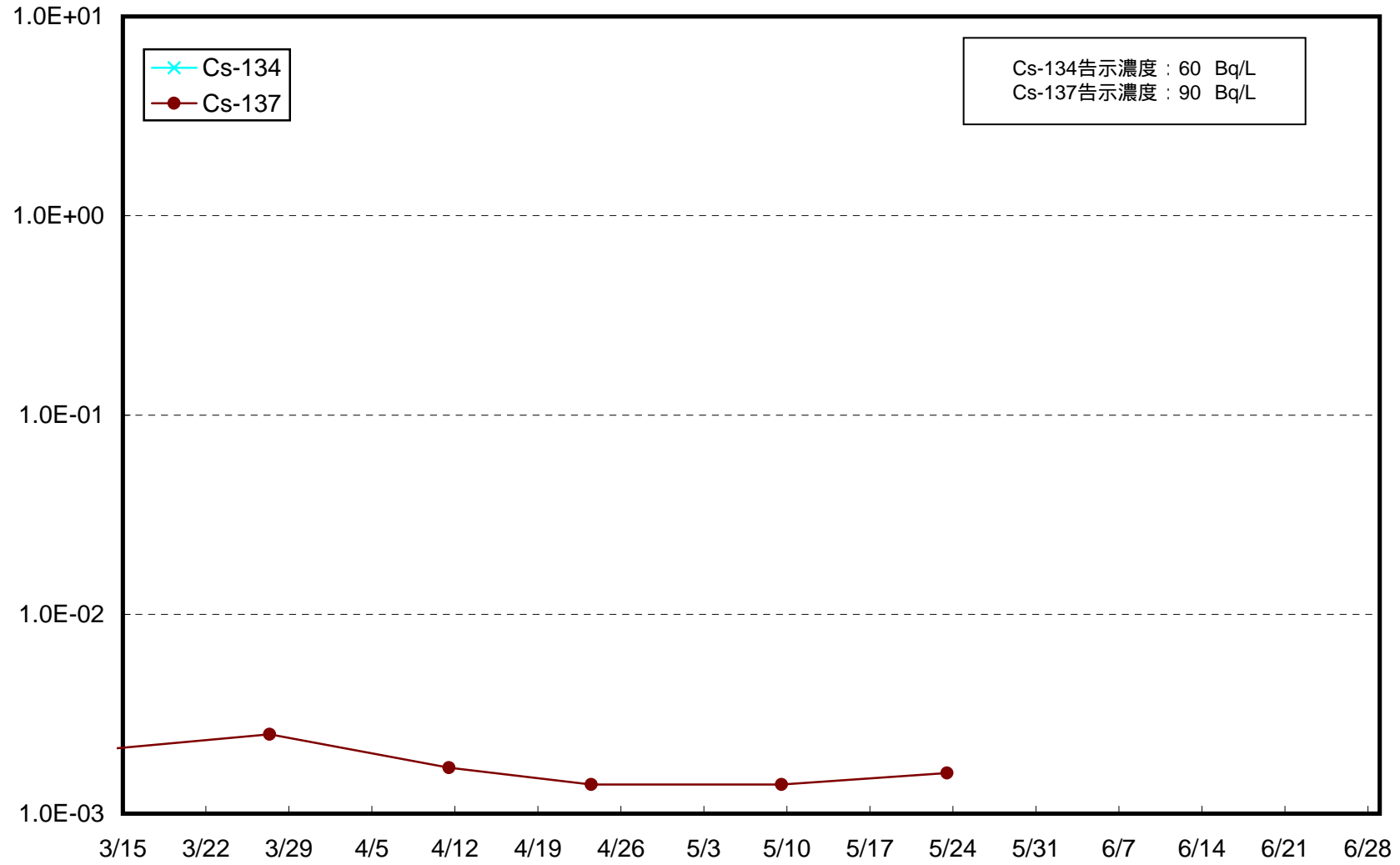
本分析における放射能濃度の検出限界値(Cs-134が約0.0019Bq/L)を下回る場合は、「ND」と記載。

ただし、検出限界値は検出器や試料性状により異なるため、この値以下でも検出される場合もある。

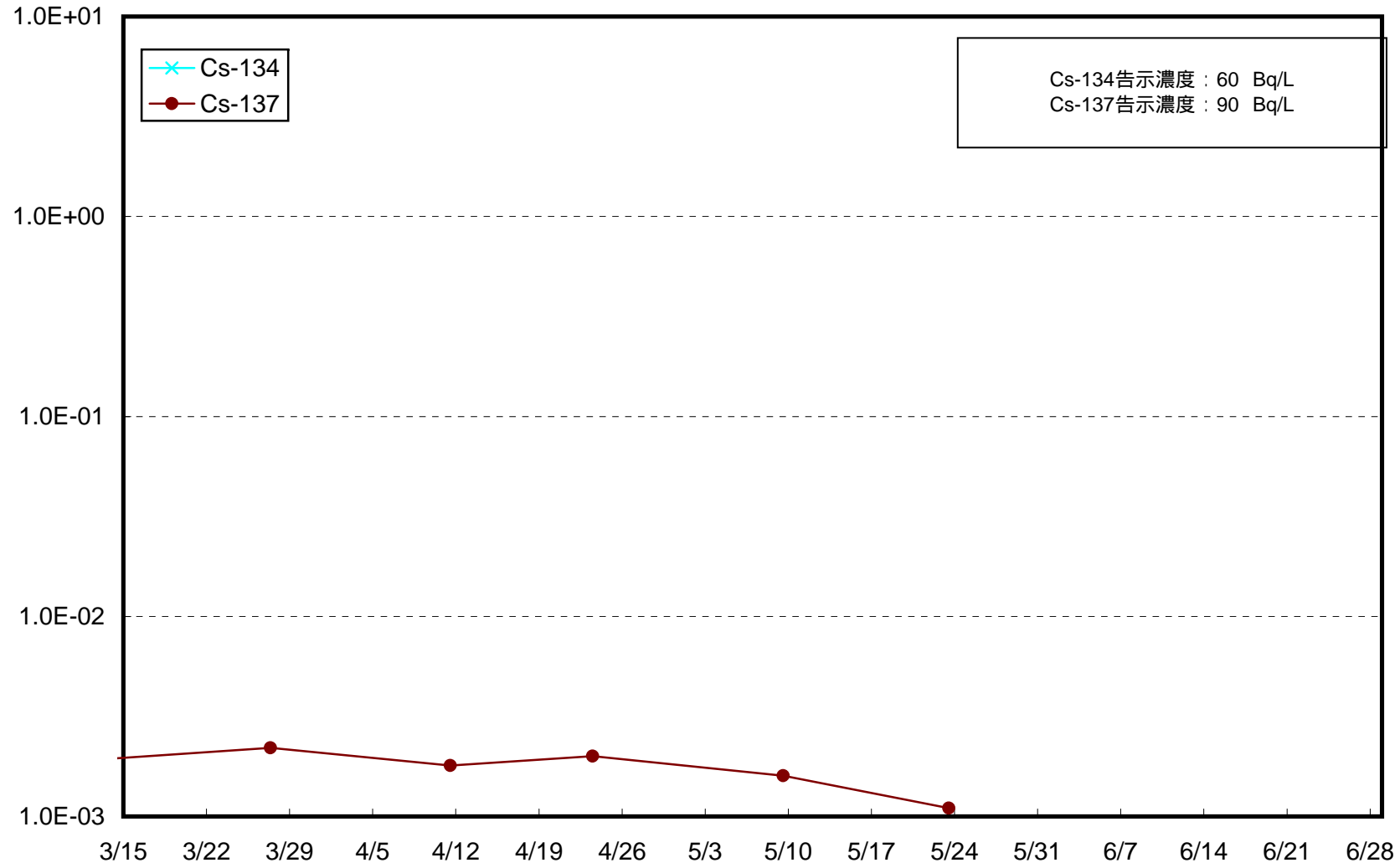
詳細分析(リンモリブデン酸アンモニウム吸着捕集法)による分析結果を記載。(H24 6/15公表分より)

分析機関： (財)日本分析センター

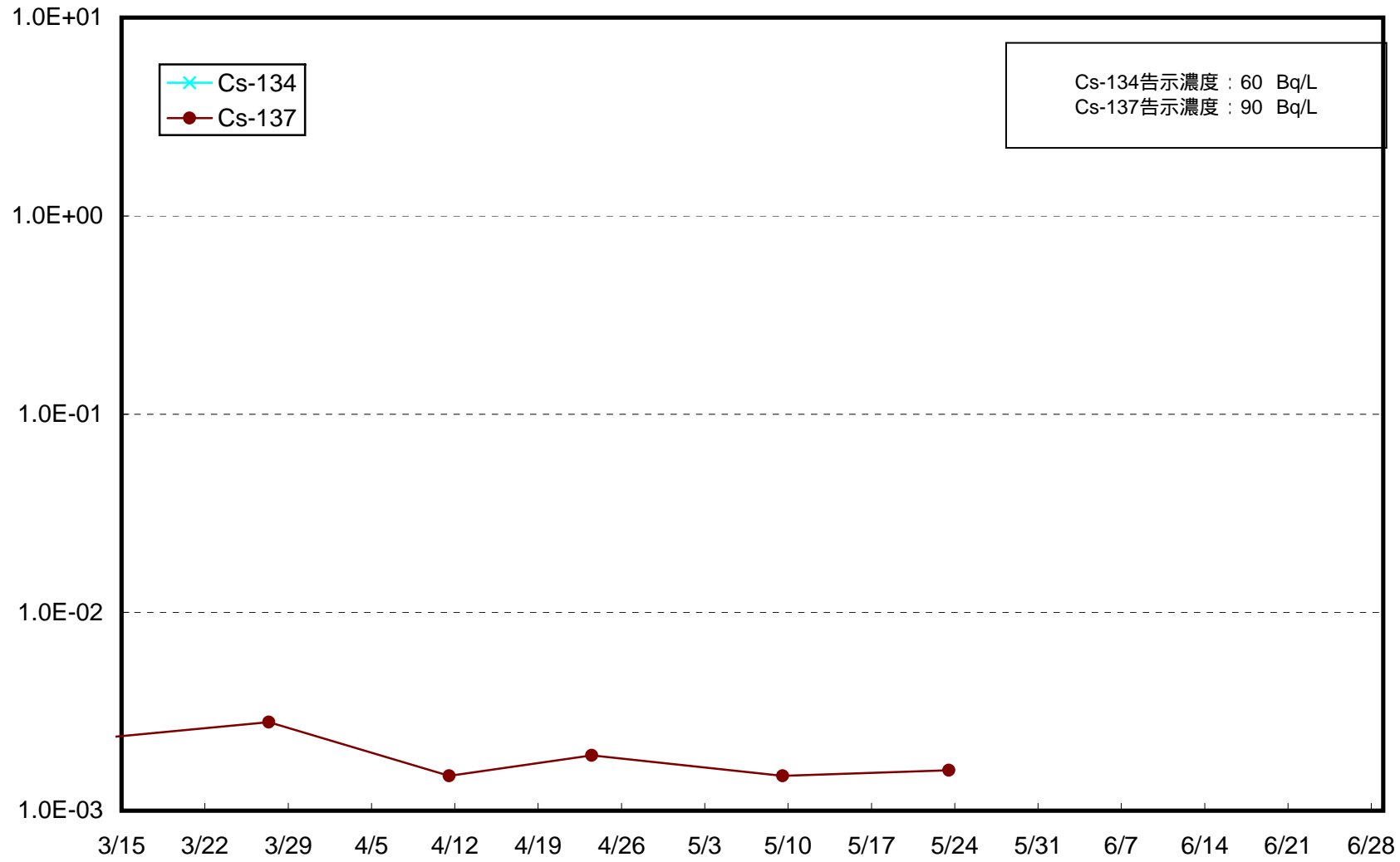
南三陸沖(T-MG0) 上層 海水放射能濃度 (Bq / L)



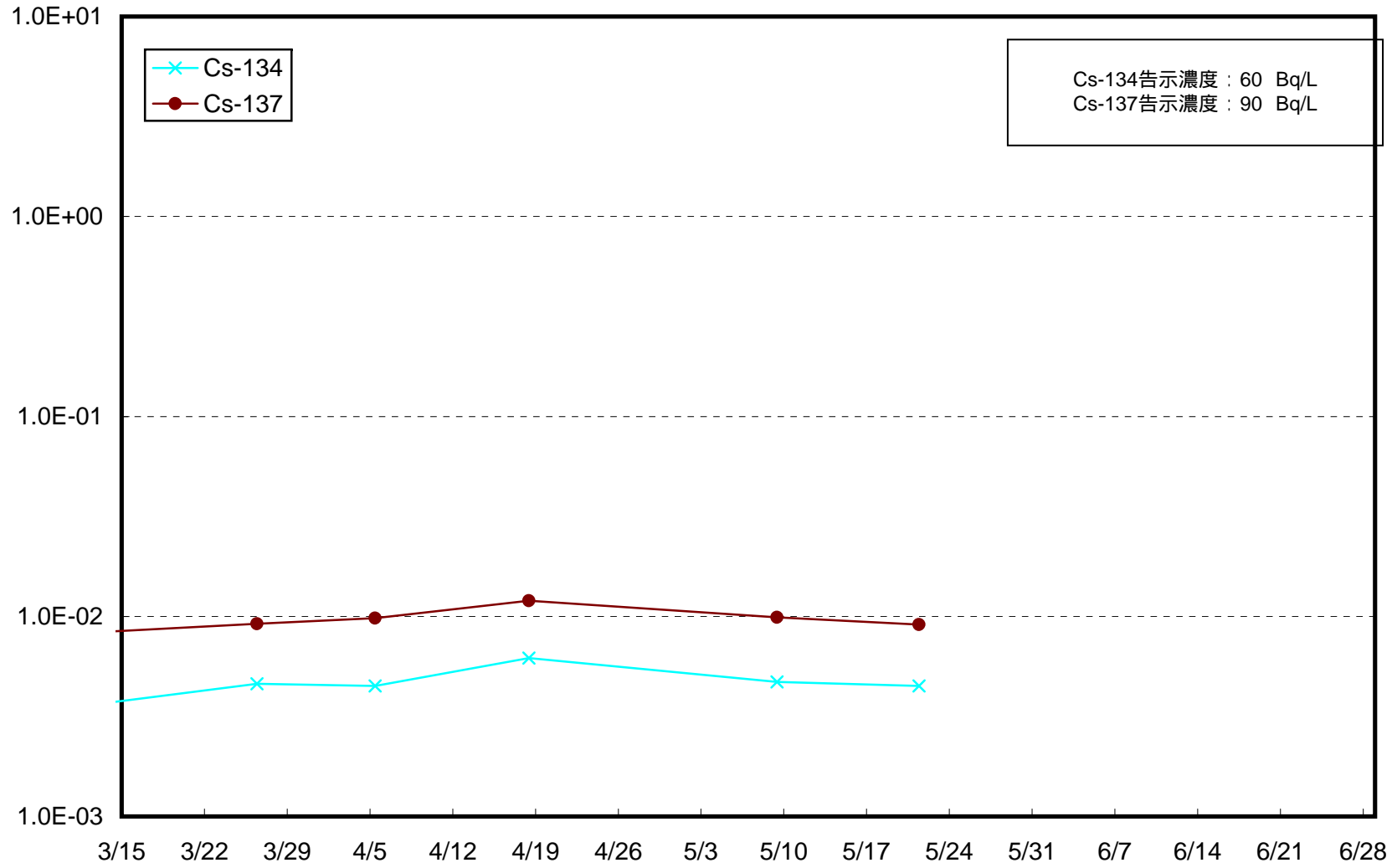
南三陸沖(T-MG0) 中層 海水放射能濃度 (Bq / L)



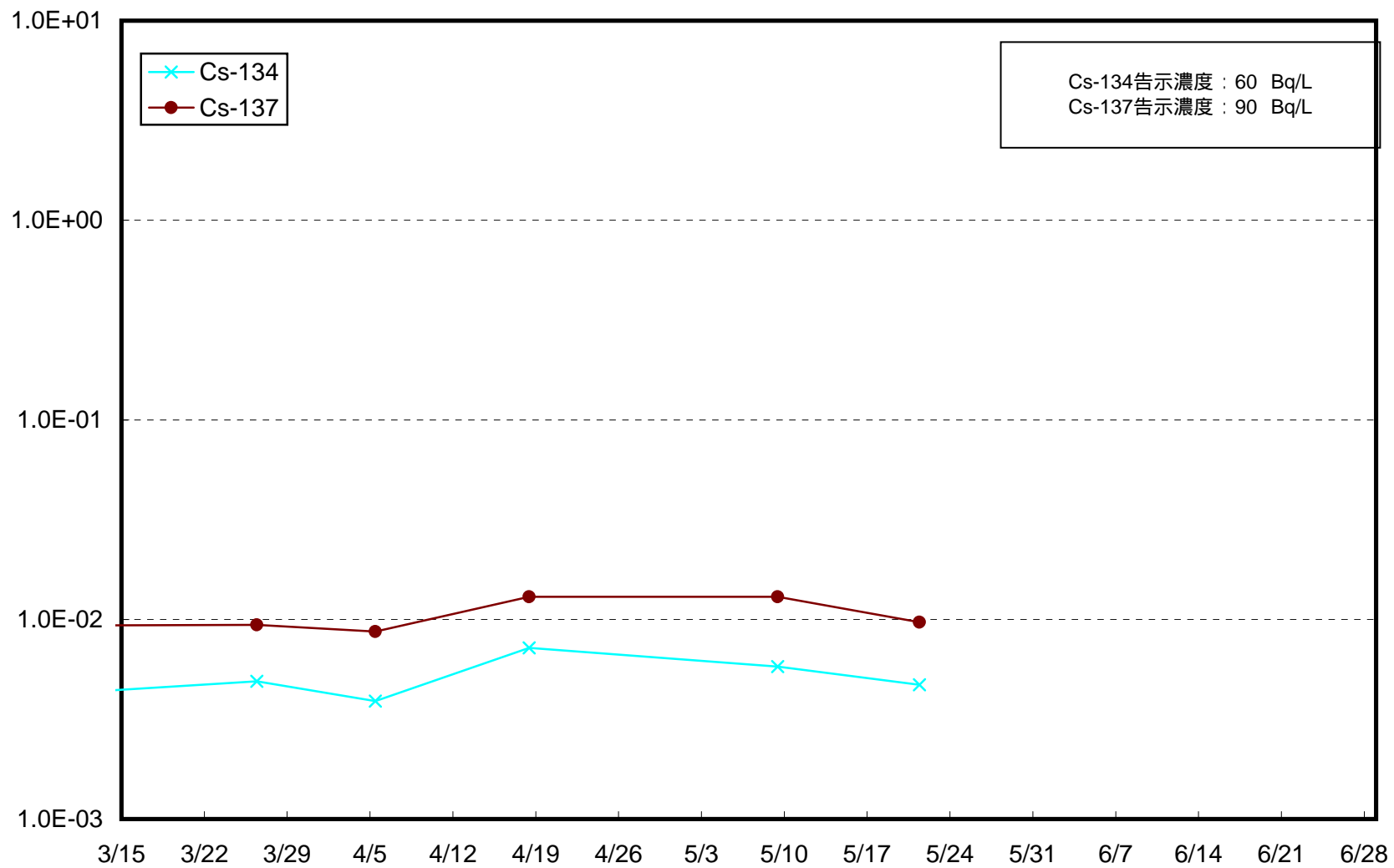
南三陸沖(T-MG0) 下層 海水放射能濃度 (Bq / L)



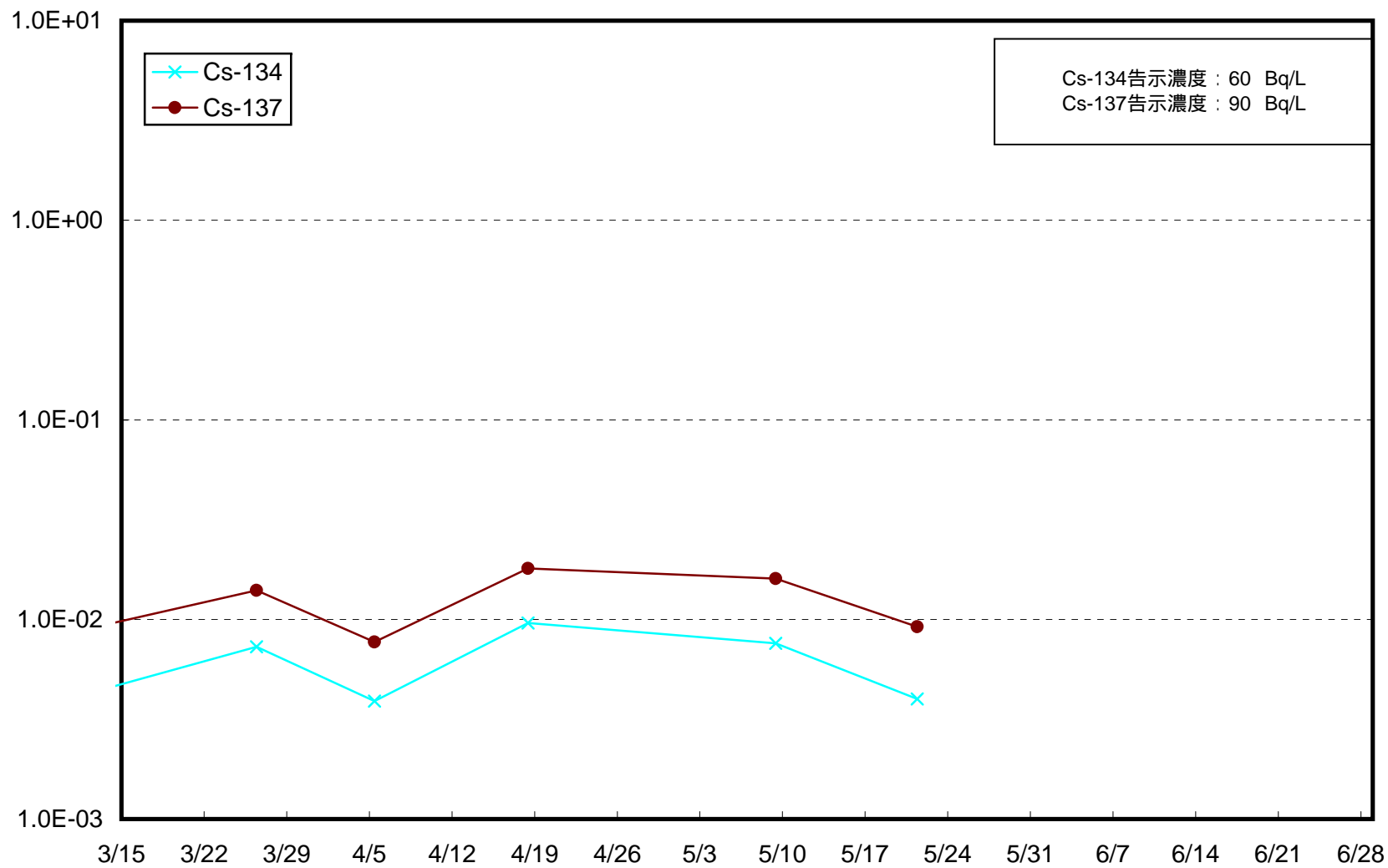
石卷湾(T-MG1) 上層 海水放射能濃度 (Bq / L)



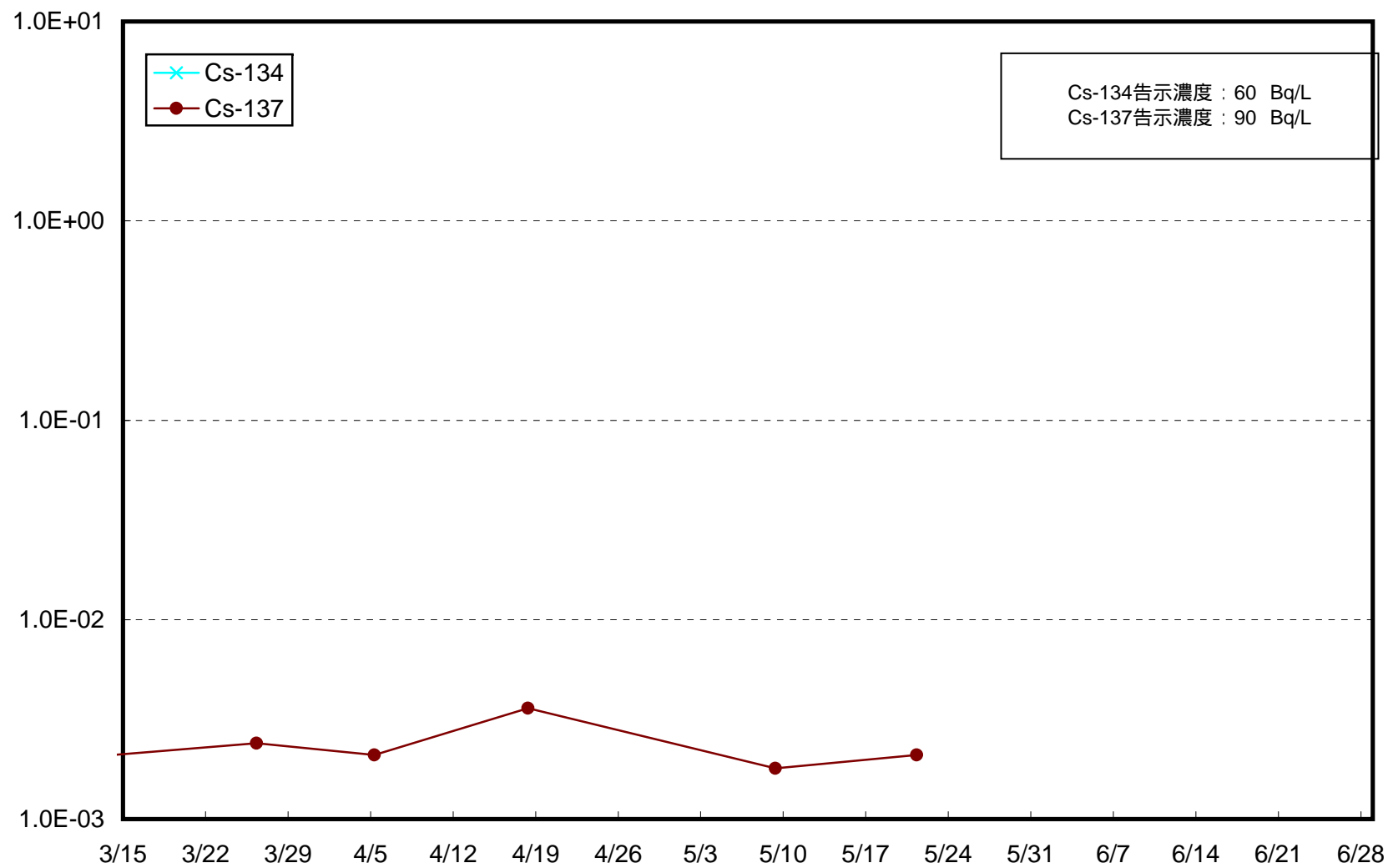
石卷湾(T-MG1) 中層 海水放射能濃度 (Bq / L)



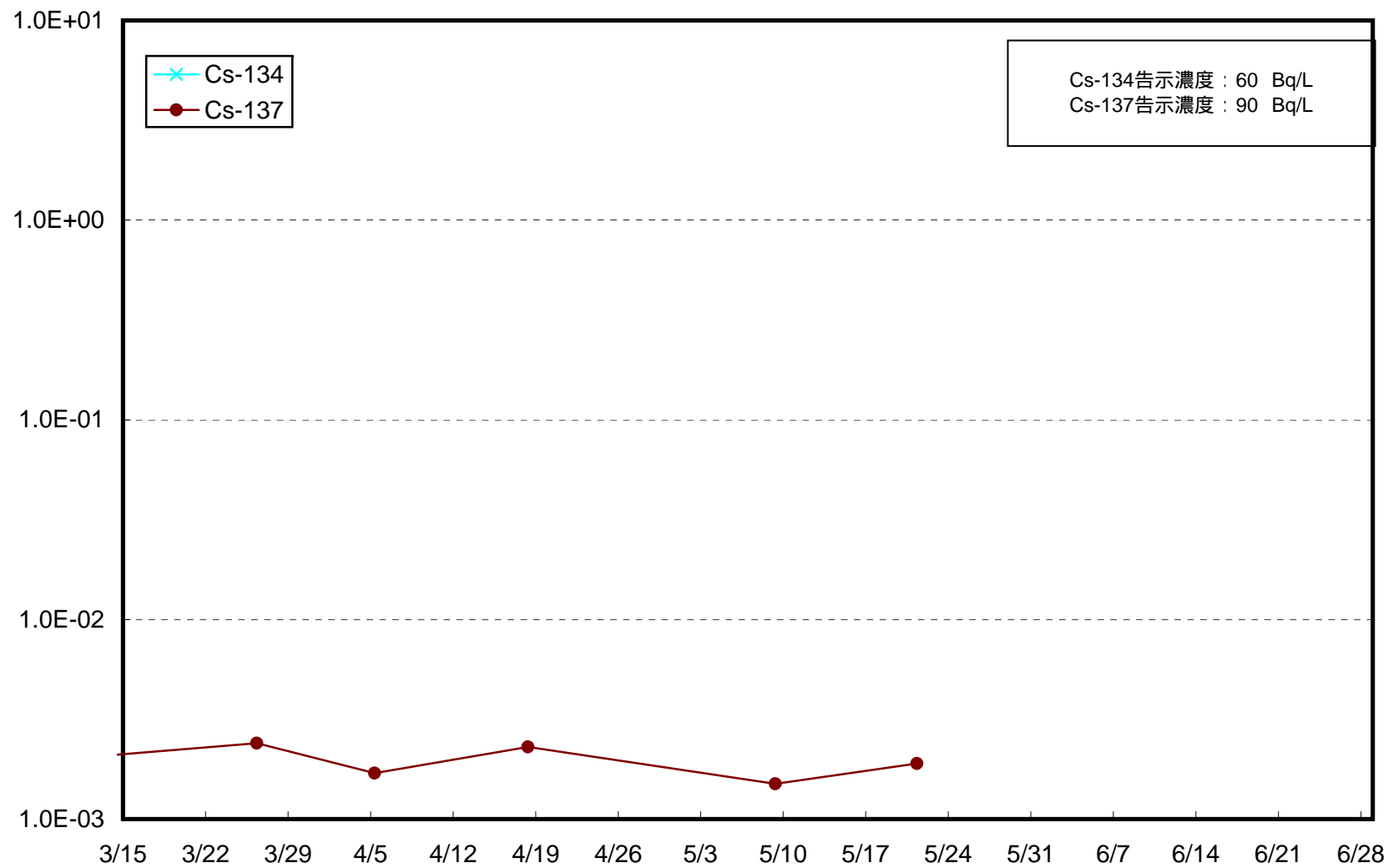
石卷湾(T-MG1) 下層 海水放射能濃度 (Bq / L)



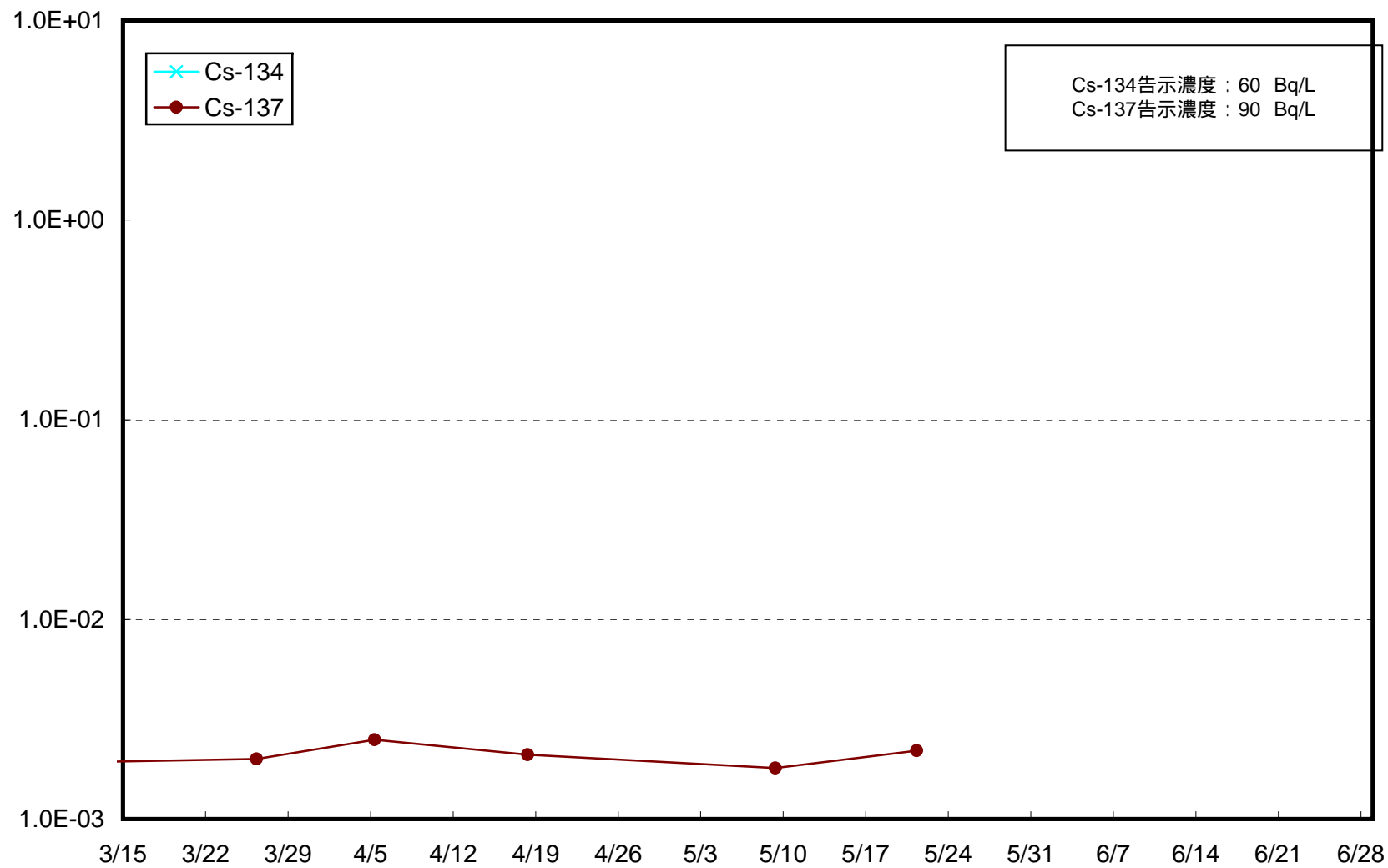
金華山東沖(T-MG2) 上層 海水放射能濃度 (Bq / L)



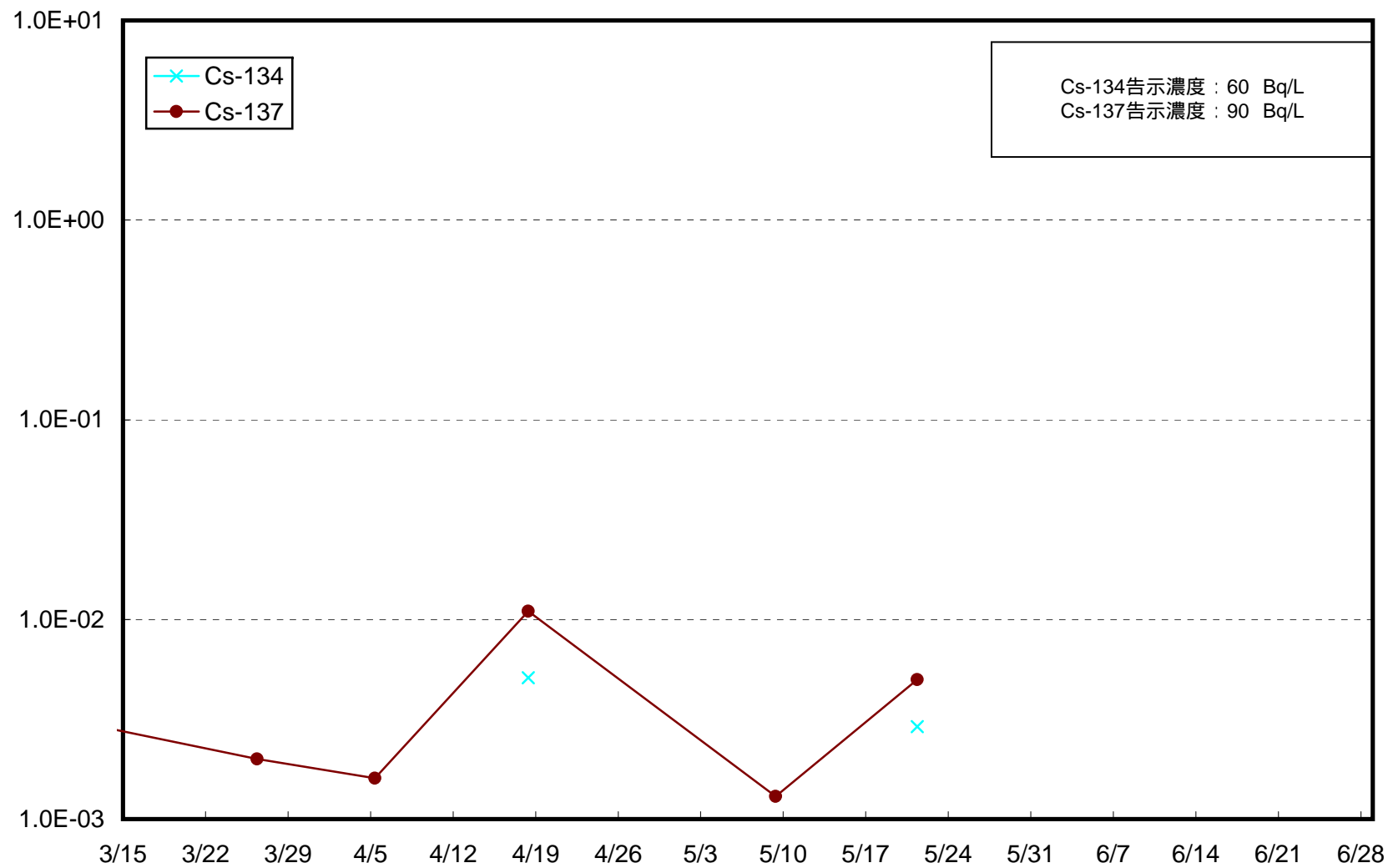
金華山東沖(T-MG2) 中層 海水放射能濃度 (Bq / L)



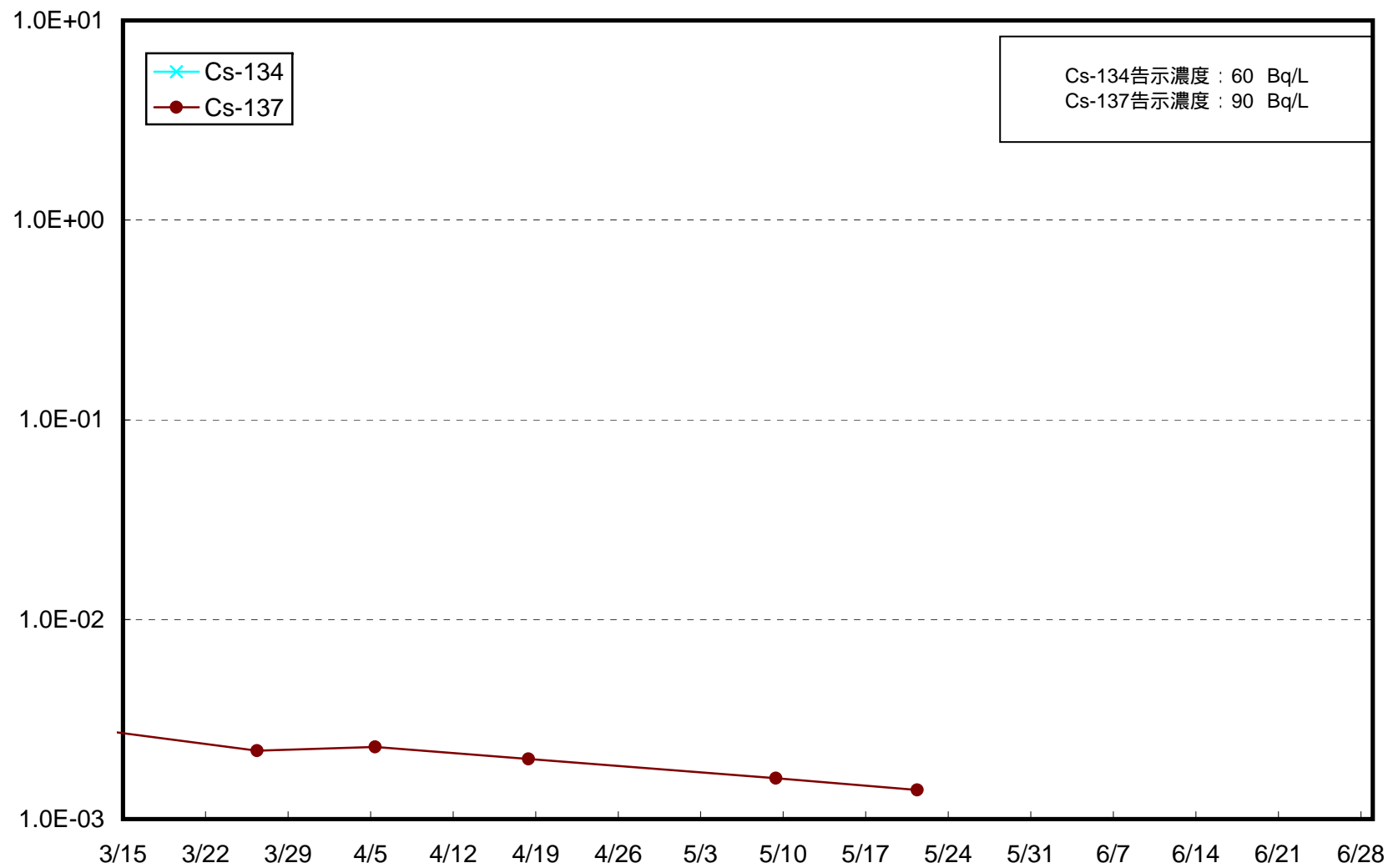
金華山東沖(T-MG2) 下層 海水放射能濃度 (Bq / L)



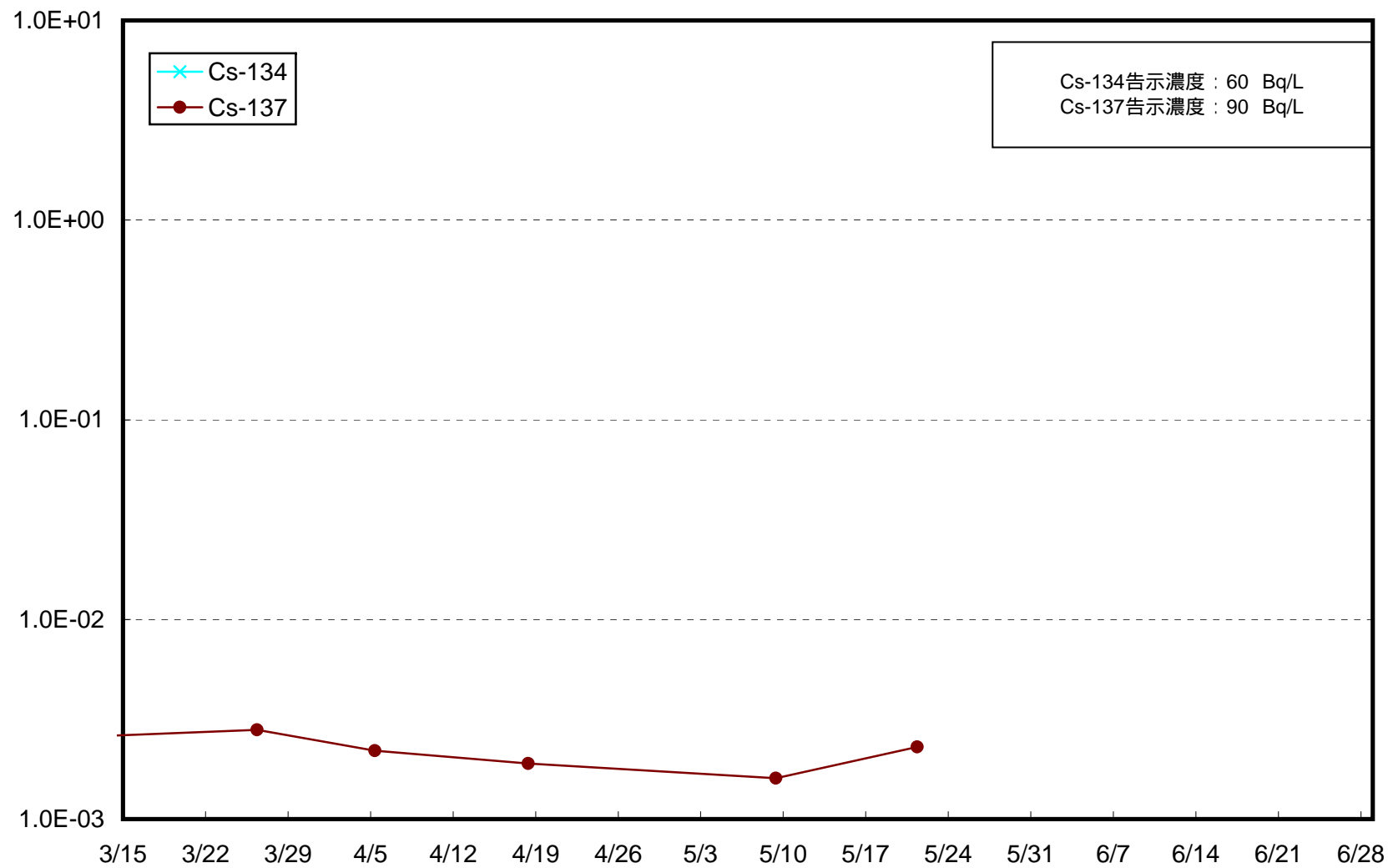
金華山南沖(T-MG3) 上層 海水放射能濃度 (Bq / L)



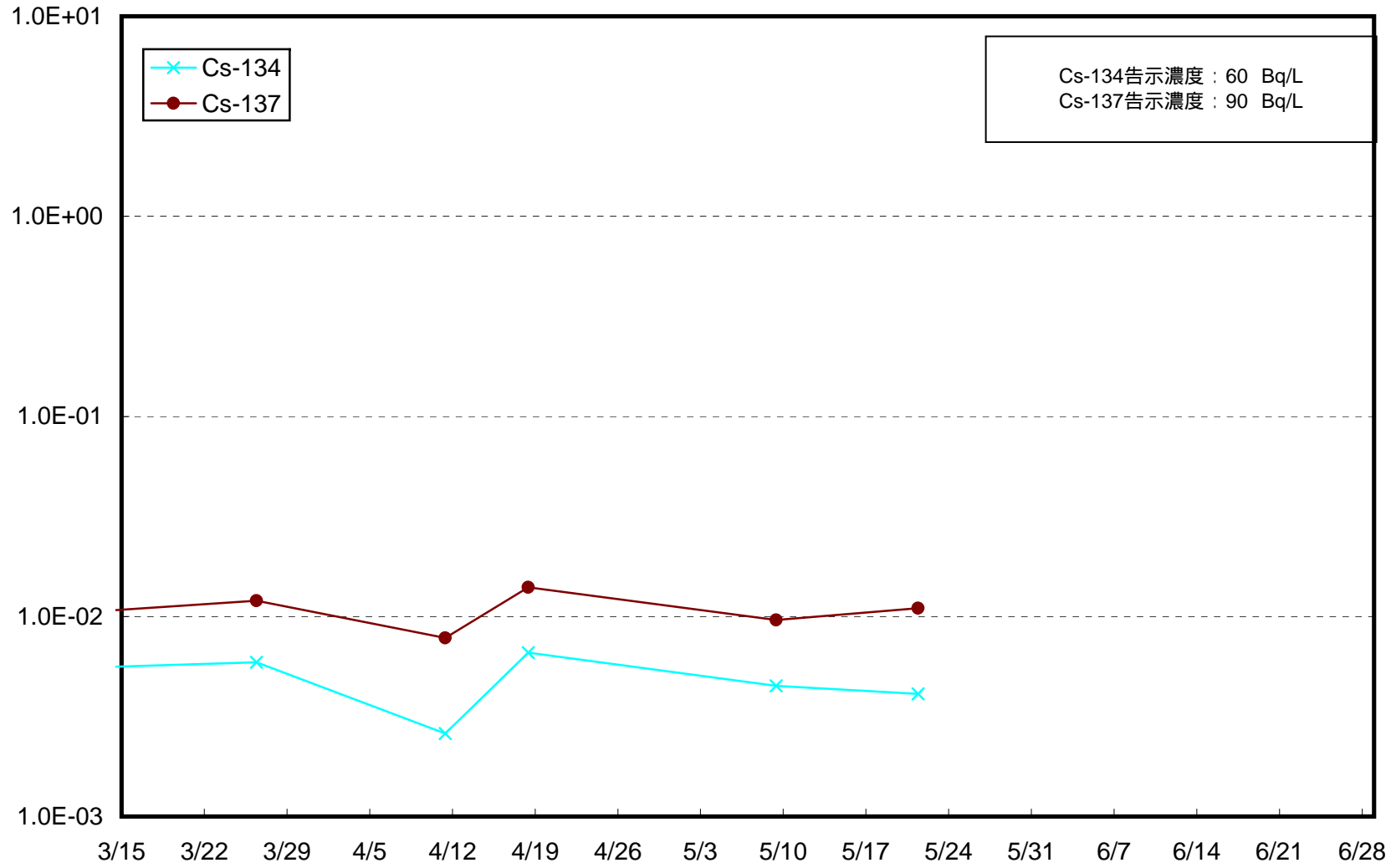
金華山南沖(T-MG3) 中層 海水放射能濃度 (Bq / L)



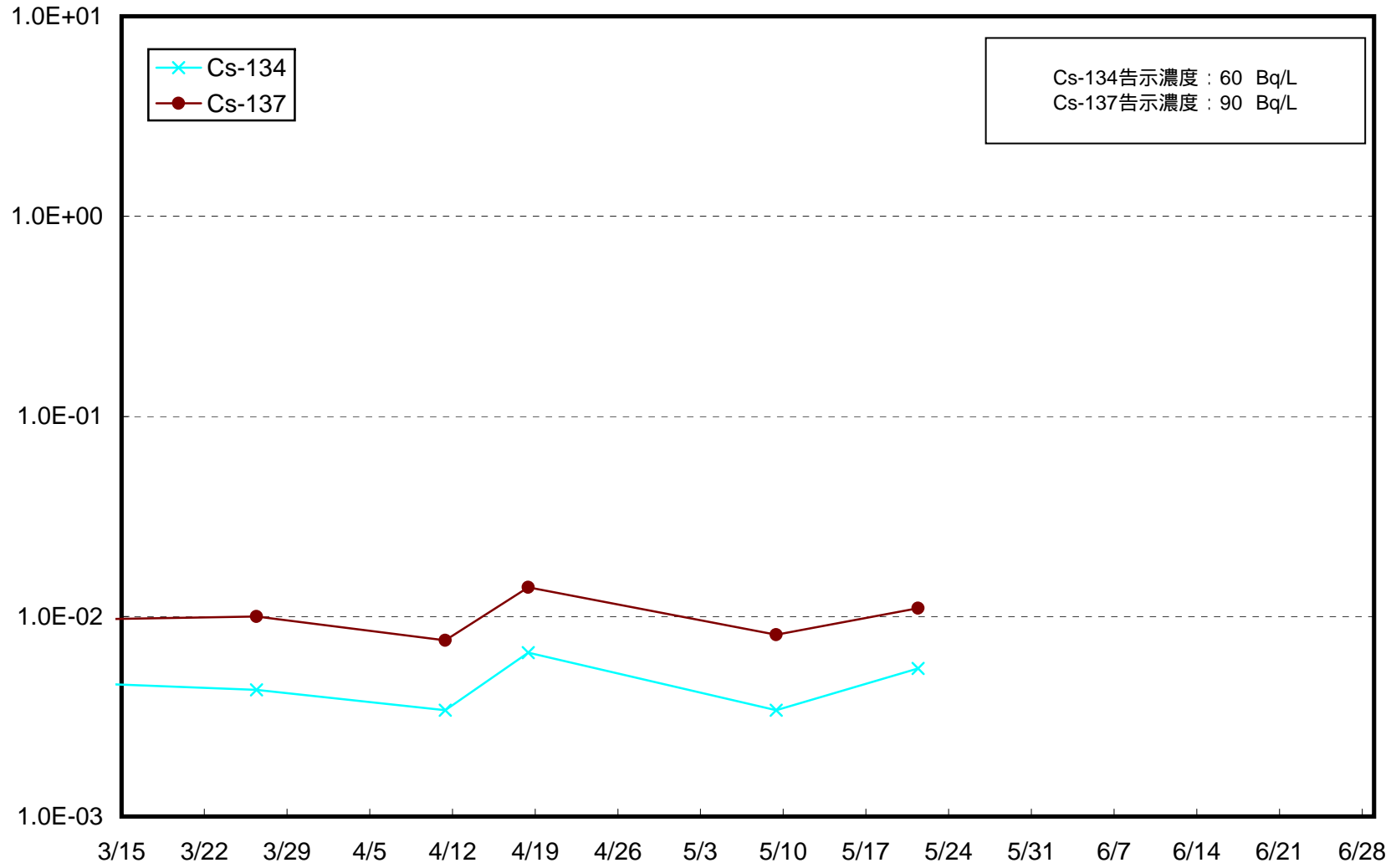
金華山南沖(T-MG3) 下層 海水放射能濃度 (Bq / L)



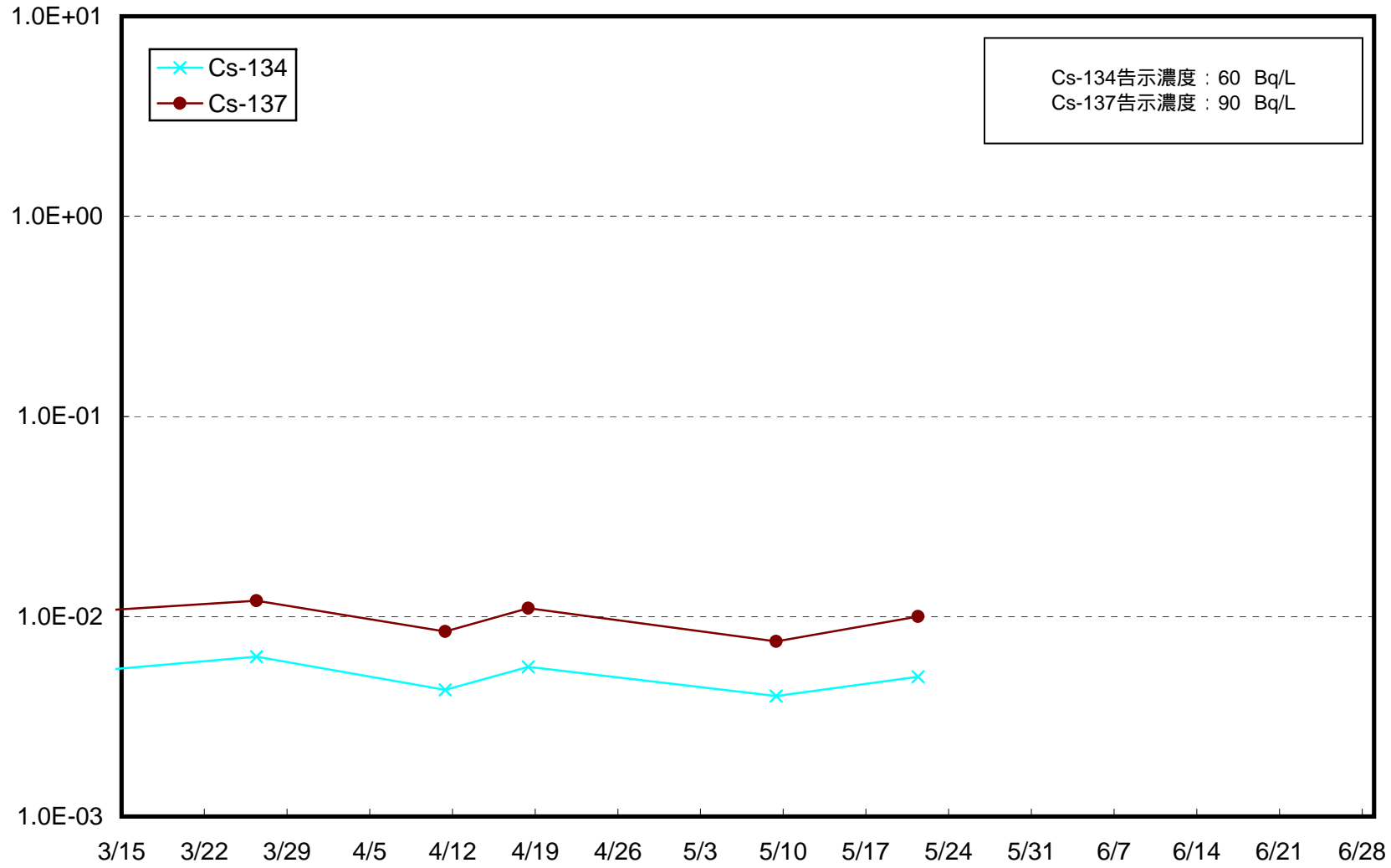
七ヶ浜沖(T-MG4) 上層 海水放射能濃度 (Bq / L)



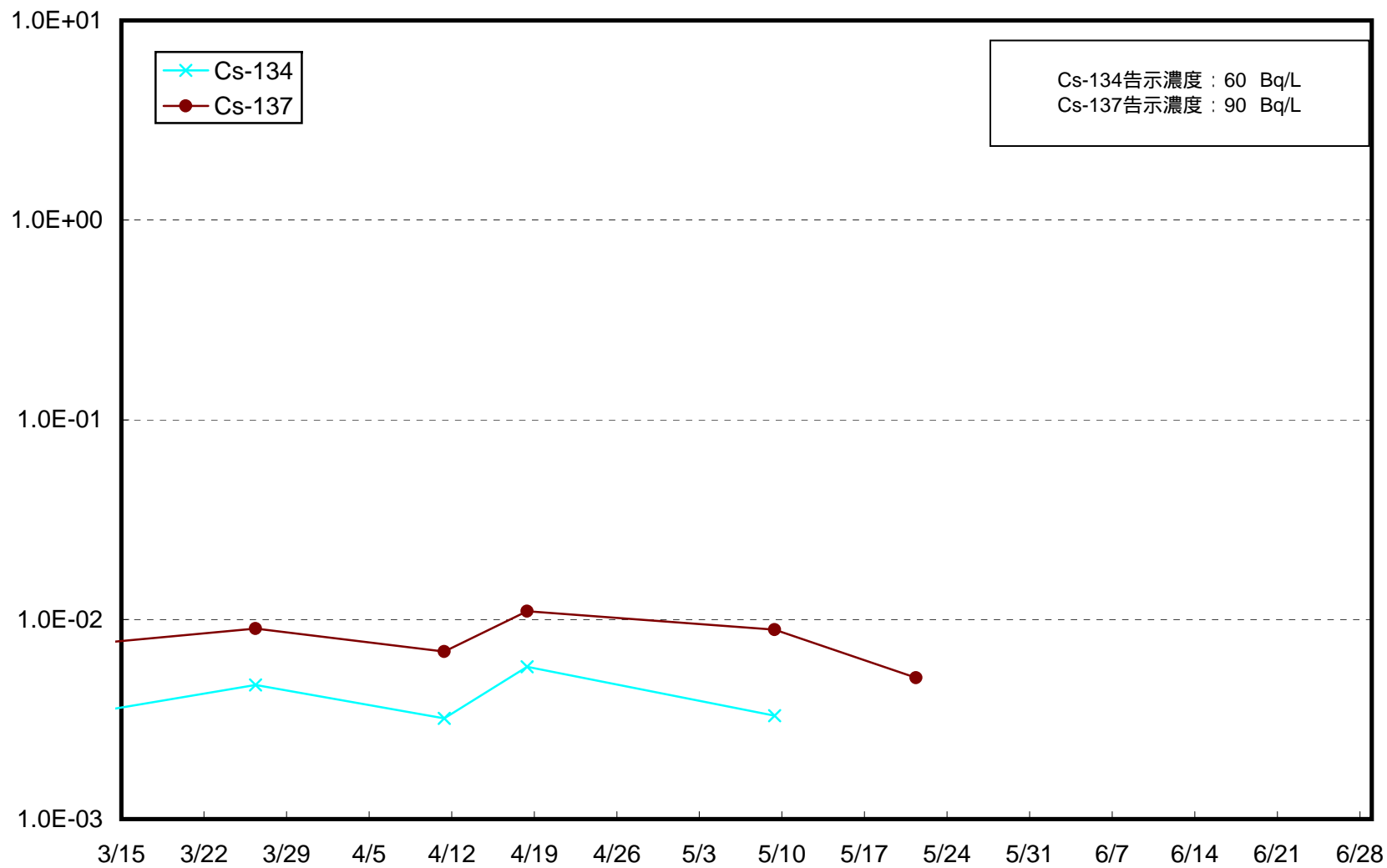
七ヶ浜沖(T-MG4) 中層 海水放射能濃度 (Bq / L)



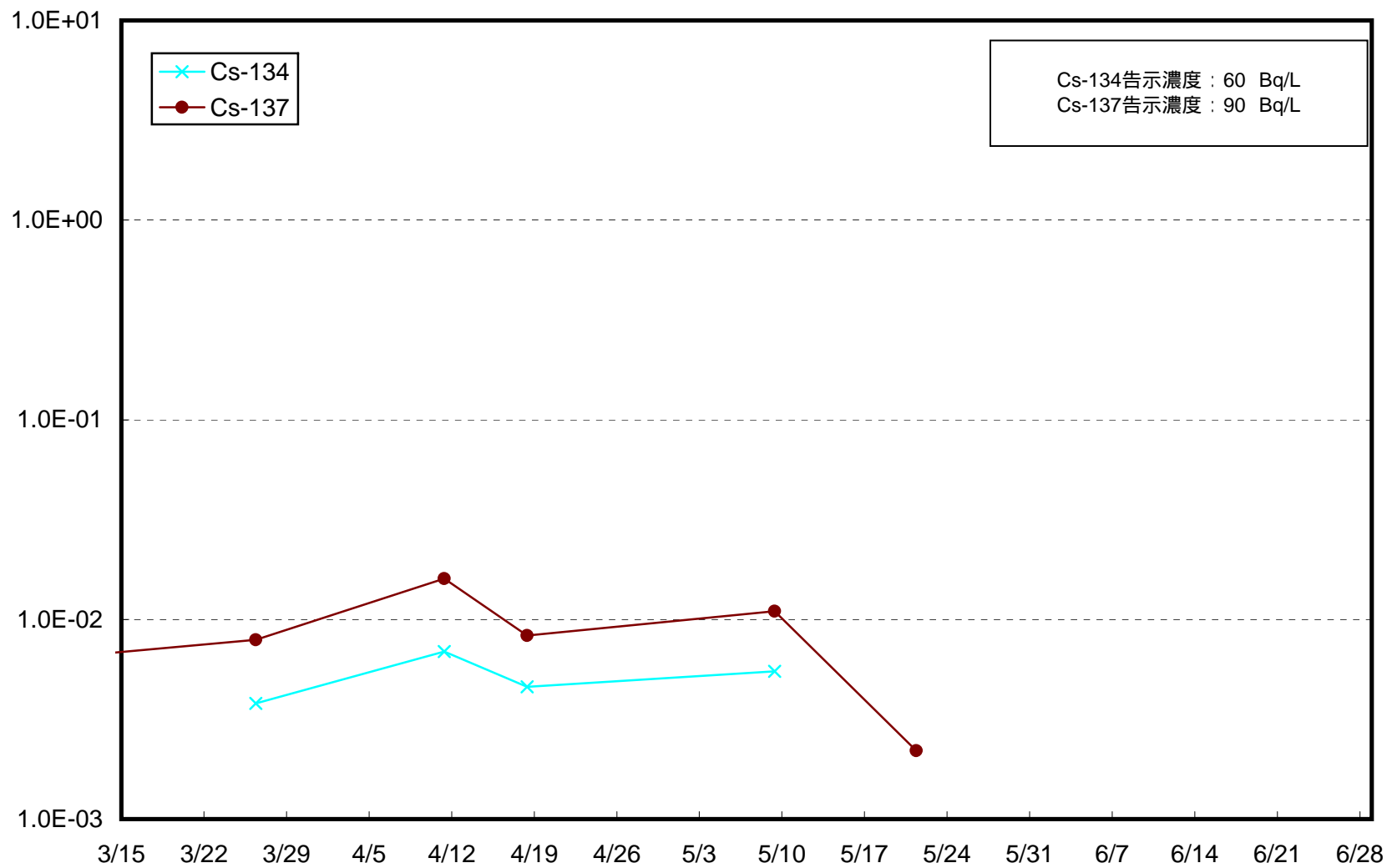
七ヶ浜沖(T-MG4) 下層 海水放射能濃度 (Bq / L)



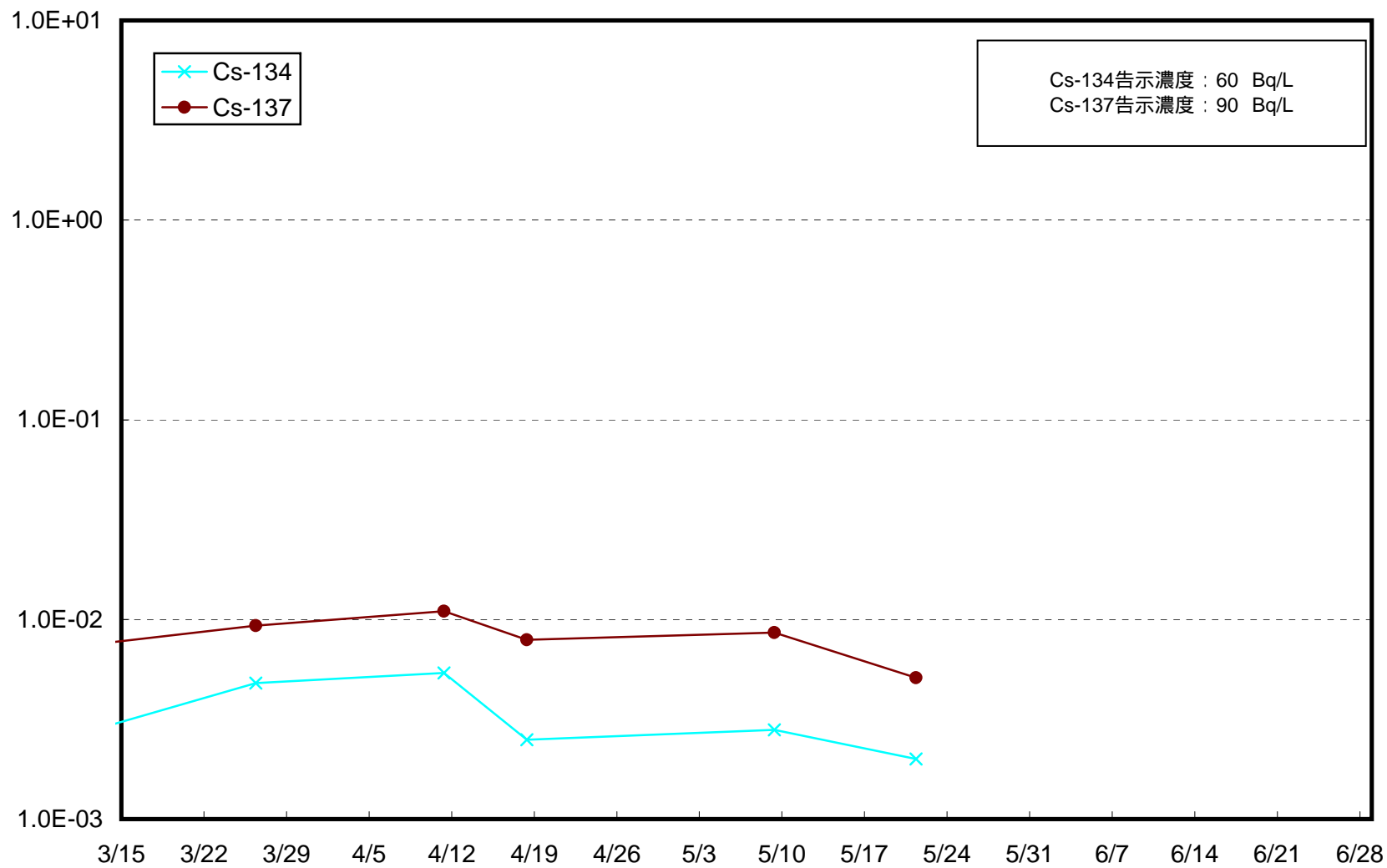
仙台湾中央(T-MG5) 上層 海水放射能濃度 (Bq / L)



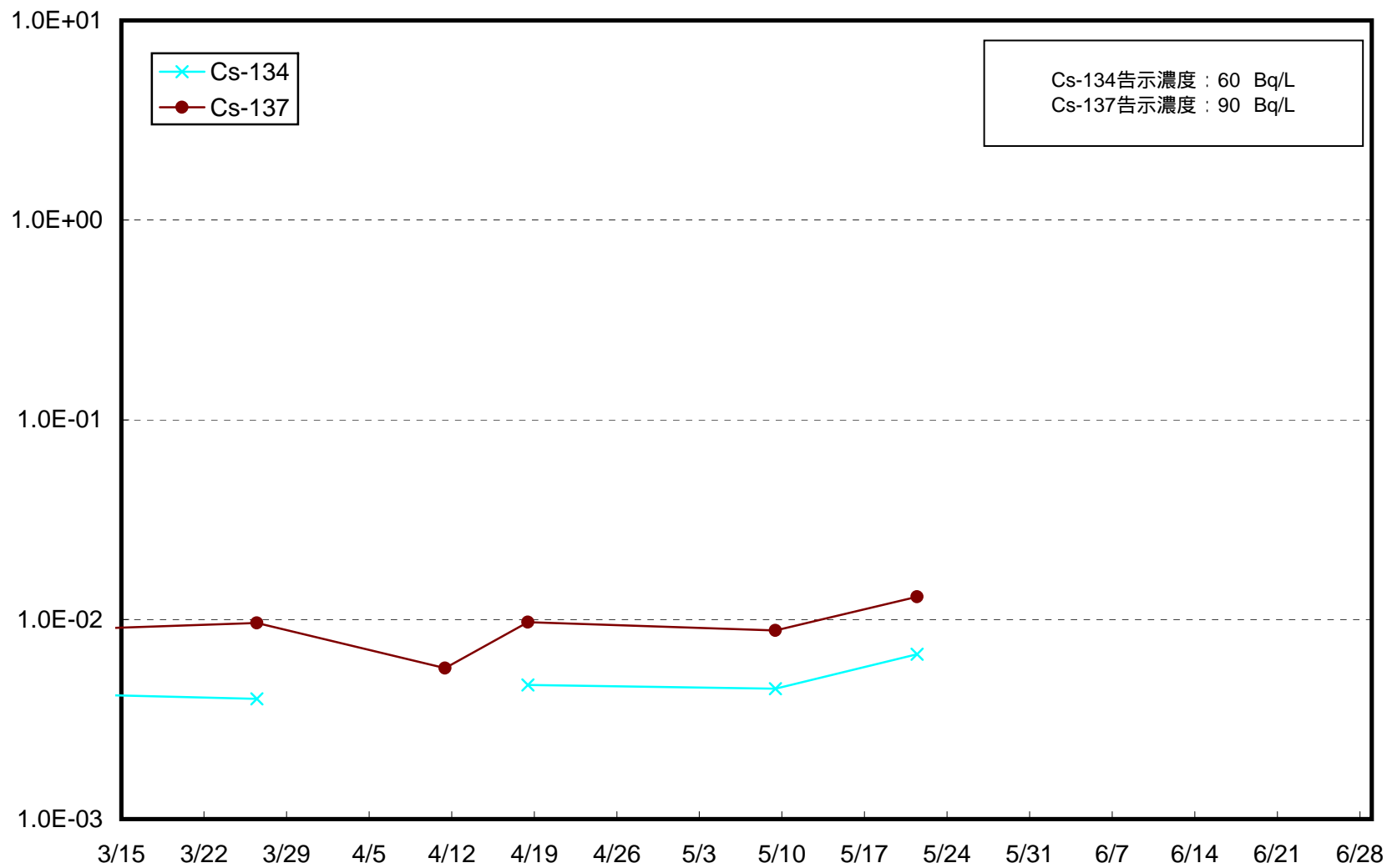
仙台湾中央(T-MG5) 中層 海水放射能濃度 (Bq / L)



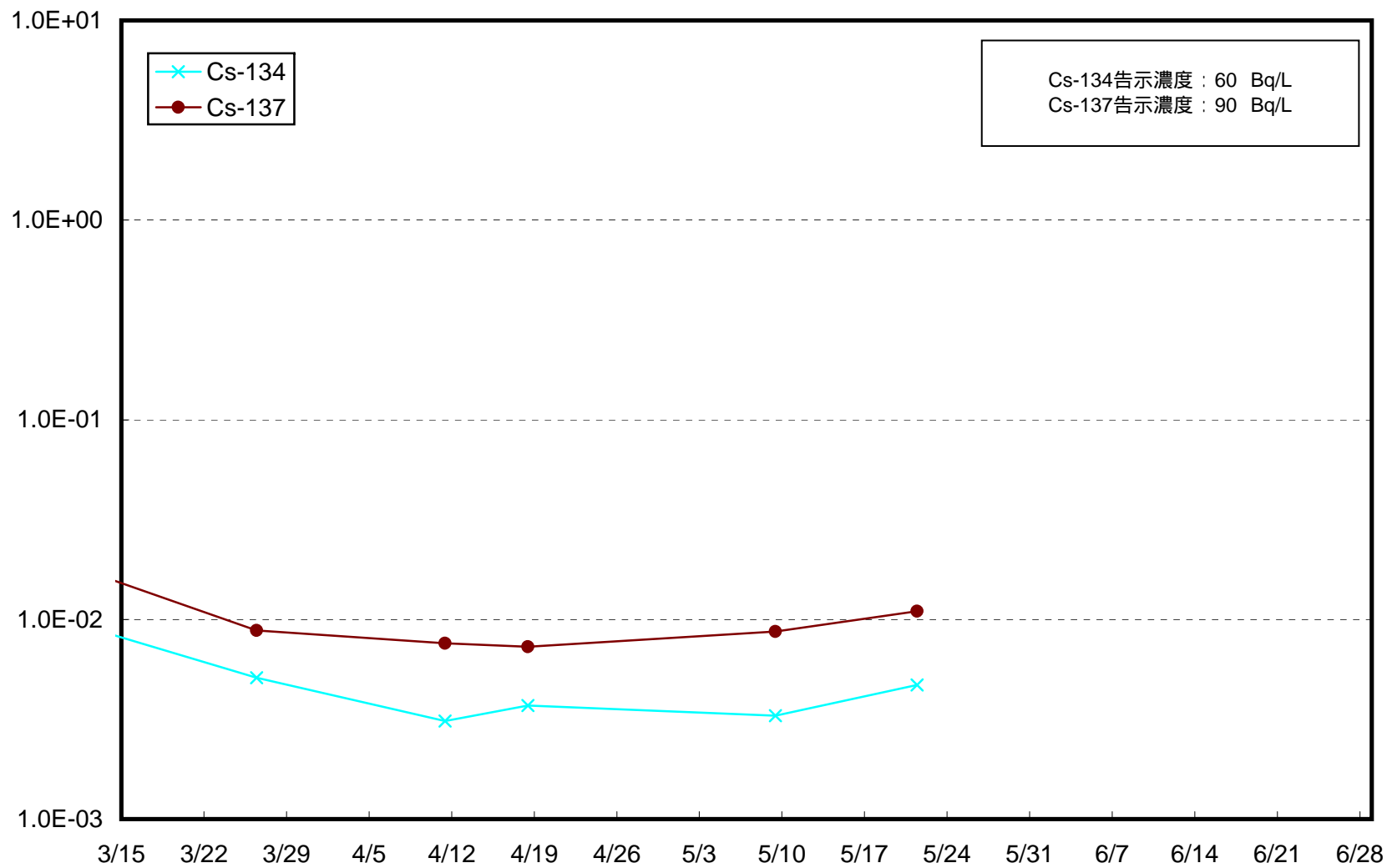
仙台湾中央(T-MG5) 下層 海水放射能濃度 (Bq / L)



阿武隈川沖(T-MG6) 上層 海水放射能濃度 (Bq / L)



阿武隈川沖(T-MG6) 中層 海水放射能濃度 (Bq / L)



阿武隈川沖(T-MG6) 下層 海水放射能濃度 (Bq / L)

