

海水核種分析結果 < 宮城県沖合 1/2 >

(データ集約 : 2/5)

採取場所 (地点番号)	南三陸沖 (T-MG0)						石巻湾 (T-MG1)						炉規則告示濃度限度 (Bq/L) (別表第2第六欄 周辺監視区域外の 水中の濃度限度)
	上層		中層		下層		上層		中層		下層		
試料採取日時刻	平成24年12月20日 9時36分		平成24年12月20日 9時42分		平成24年12月20日 9時25分		平成24年12月20日 10時27分		平成24年12月20日 10時25分		平成24年12月20日 10時20分		
検出核種 (半減期)	試料濃度 (Bq/L)	倍率 (/)	試料濃度 (Bq/L)	倍率 (/)	試料濃度 (Bq/L)	倍率 (/)	試料濃度 (Bq/L)	倍率 (/)	試料濃度 (Bq/L)	倍率 (/)	試料濃度 (Bq/L)	倍率 (/)	
Cs-134 (約2年)	0.0017	0.00	ND	-	ND	-	0.0036	0.00	0.0052	0.00	0.0044	0.00	60
Cs-137 (約30年)	0.0038	0.00	0.0019	0.00	0.0036	0.00	0.011	0.00	0.0098	0.00	0.0092	0.00	90

採取場所 (地点番号)	金華山東沖 (T-MG2)						金華山南沖 (T-MG3)						炉規則告示濃度限度 (Bq/L) (別表第2第六欄 周辺監視区域外の 水中の濃度限度)
	上層		中層		下層		上層		中層		下層		
試料採取日時刻	平成24年12月20日 7時57分		平成24年12月20日 8時18分		平成24年12月20日 8時07分		平成24年12月20日 8時48分		平成24年12月20日 9時05分		平成24年12月20日 8時57分		
検出核種 (半減期)	試料濃度 (Bq/L)	倍率 (/)	試料濃度 (Bq/L)	倍率 (/)	試料濃度 (Bq/L)	倍率 (/)	試料濃度 (Bq/L)	倍率 (/)	試料濃度 (Bq/L)	倍率 (/)	試料濃度 (Bq/L)	倍率 (/)	
Cs-134 (約2年)	0.0021	0.00	ND	-	ND	-	0.0034	0.00	0.0033	0.00	ND	-	60
Cs-137 (約30年)	0.0046	0.00	0.0039	0.00	0.0038	0.00	0.0066	0.00	0.0069	0.00	0.0052	0.00	90

炉規則告示濃度は、「Bq/cm³」の表記を「Bq/L」に換算した値

二種類以上の核種がある場合は、それぞれの濃度限度に対する倍率の総和を1と比較する。

本分析における放射能濃度の検出限界値(Cs-134が約0.0019Bq/L)を下回る場合は、「ND」と記載。

ただし、検出限界値は検出器や試料性状により異なるため、この値以下でも検出される場合もある。

詳細分析(リンモリブデン酸アンモニウム吸着捕集法)による分析結果を記載。(H24 6/15公表分より)

分析機関： (財)日本分析センター

海水核種分析結果 < 宮城県沖合 2/2 >

(データ集約 : 2/5)

採取場所 (地点番号)	七ヶ浜沖 (T-MG4)						仙台湾中央 (T-MG5)						炉規則告示濃度限度 (Bq/L) (別表第2第六欄 周辺監視区域外の 水中の濃度限度)
	上層		中層		下層		上層		中層		下層		
試料採取日時刻	平成24年12月20日 10時46分		平成24年12月20日 10時48分		平成24年12月20日 10時43分		平成24年12月20日 9時51分		平成24年12月20日 9時53分		平成24年12月20日 9時43分		
検出核種 (半減期)	試料濃度 (Bq/L)	倍率 (/)	試料濃度 (Bq/L)	倍率 (/)	試料濃度 (Bq/L)	倍率 (/)	試料濃度 (Bq/L)	倍率 (/)	試料濃度 (Bq/L)	倍率 (/)	試料濃度 (Bq/L)	倍率 (/)	
Cs-134 (約2年)	0.011	0.00	0.011	0.00	0.011	0.00	0.0030	0.00	0.0037	0.00	0.0056	0.00	60
Cs-137 (約30年)	0.021	0.00	0.017	0.00	0.019	0.00	0.0082	0.00	0.0077	0.00	0.0099	0.00	90

採取場所 (地点番号)	阿武隈川沖 (T-MG6)												炉規則告示濃度限度 (Bq/L) (別表第2第六欄 周辺監視区域外の 水中の濃度限度)
	上層		中層		下層		上層		中層		下層		
試料採取日時刻	平成24年12月20日 11時46分		平成24年12月20日 11時53分		平成24年12月20日 11時47分								
検出核種 (半減期)	試料濃度 (Bq/L)	倍率 (/)	試料濃度 (Bq/L)	倍率 (/)	試料濃度 (Bq/L)	倍率 (/)	試料濃度 (Bq/L)	倍率 (/)	試料濃度 (Bq/L)	倍率 (/)	試料濃度 (Bq/L)	倍率 (/)	
Cs-134 (約2年)	0.0055	0.00	0.0040	0.00	0.0050	0.00							60
Cs-137 (約30年)	0.011	0.00	0.0082	0.00	0.0083	0.00							90

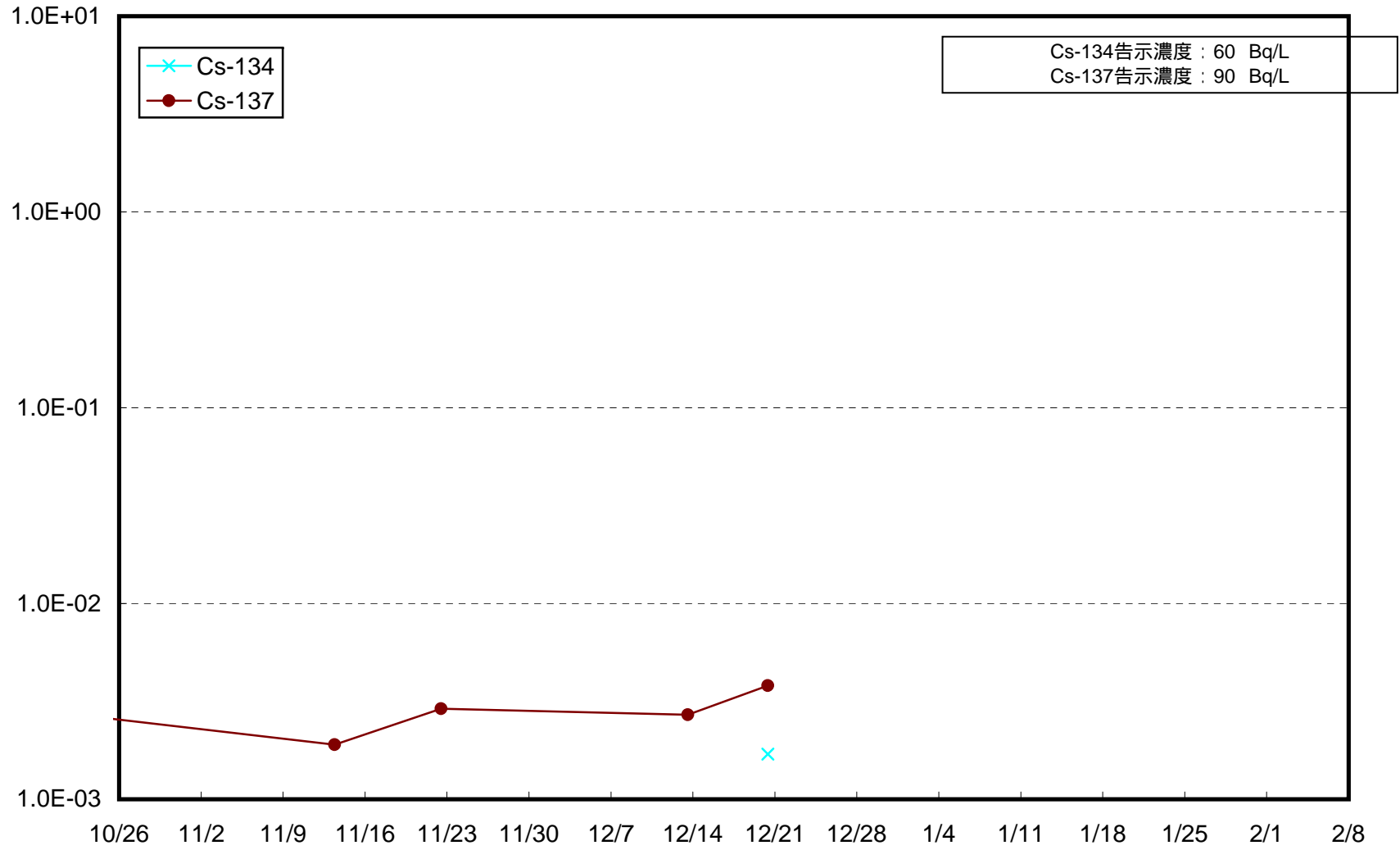
炉規則告示濃度は、「Bq/cm³」の表記を「Bq/L」に換算した値

二種類以上の核種がある場合は、それぞれの濃度限度に対する倍率の総和を1と比較する。

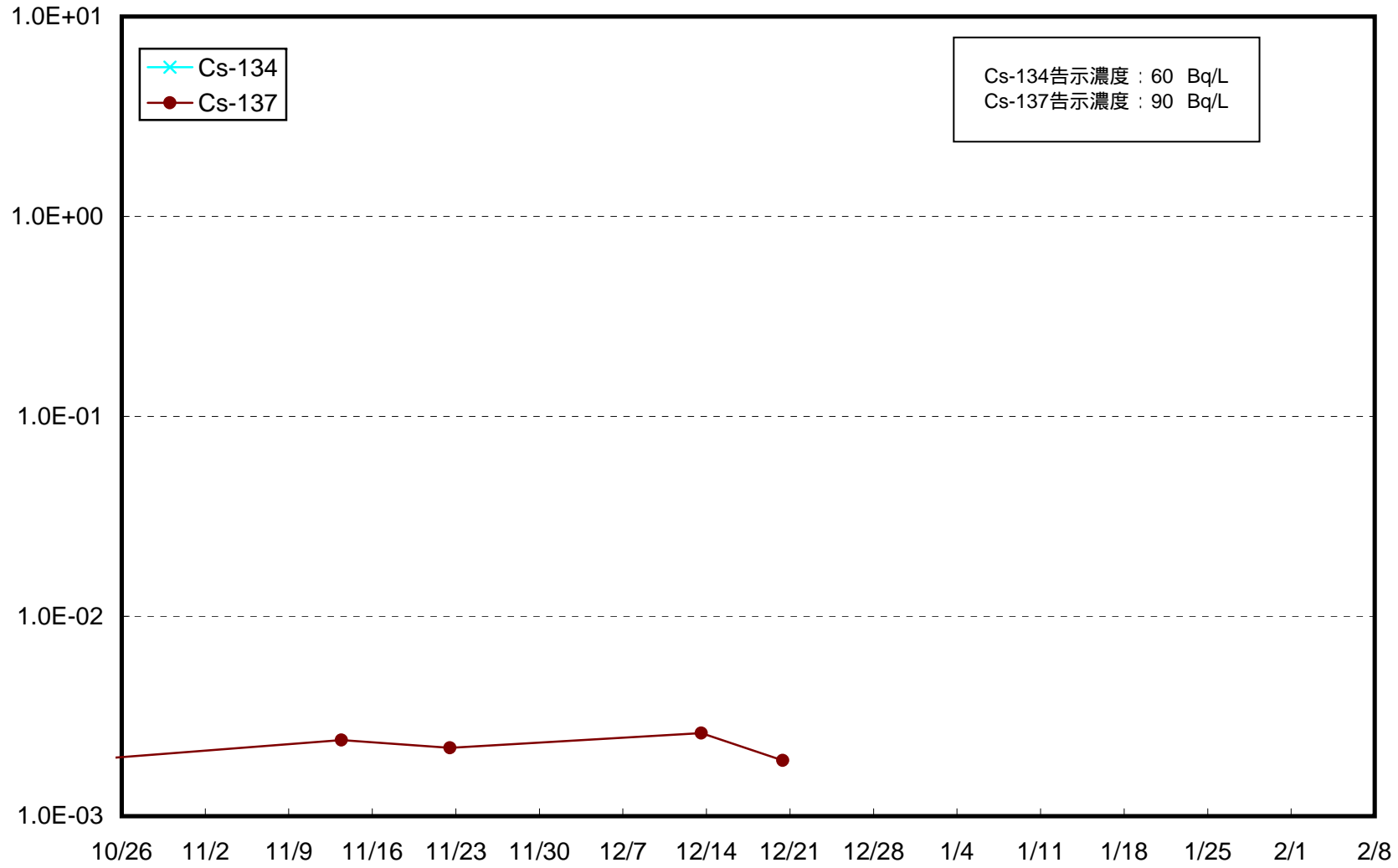
詳細分析(リンモリブデン酸アンモニウム吸着捕集法)による分析結果を記載。(H24 6/15公表分より)

分析機関: (財)日本分析センター

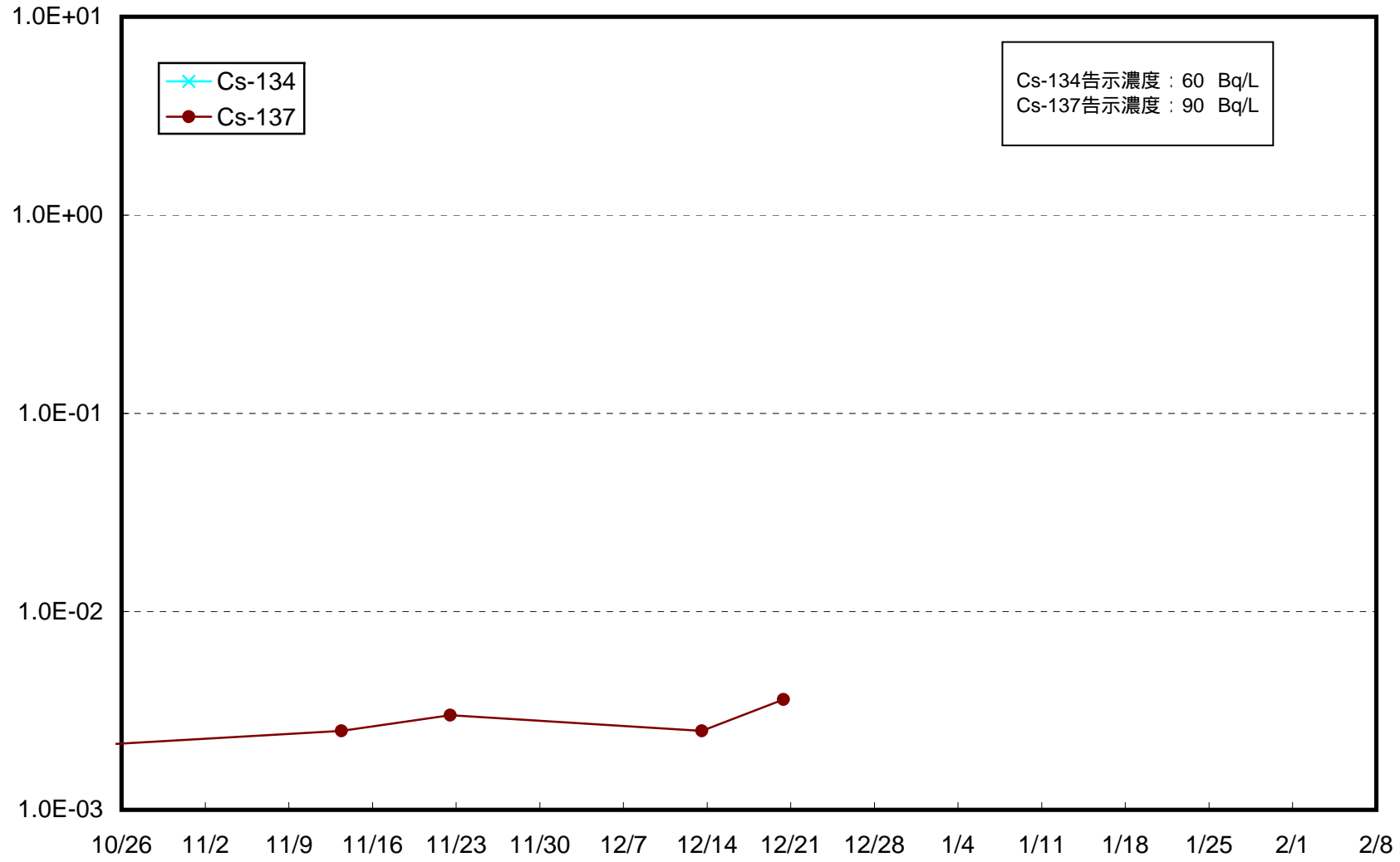
南三陸沖(T-MG0) 上層 海水放射能濃度 (Bq / L)



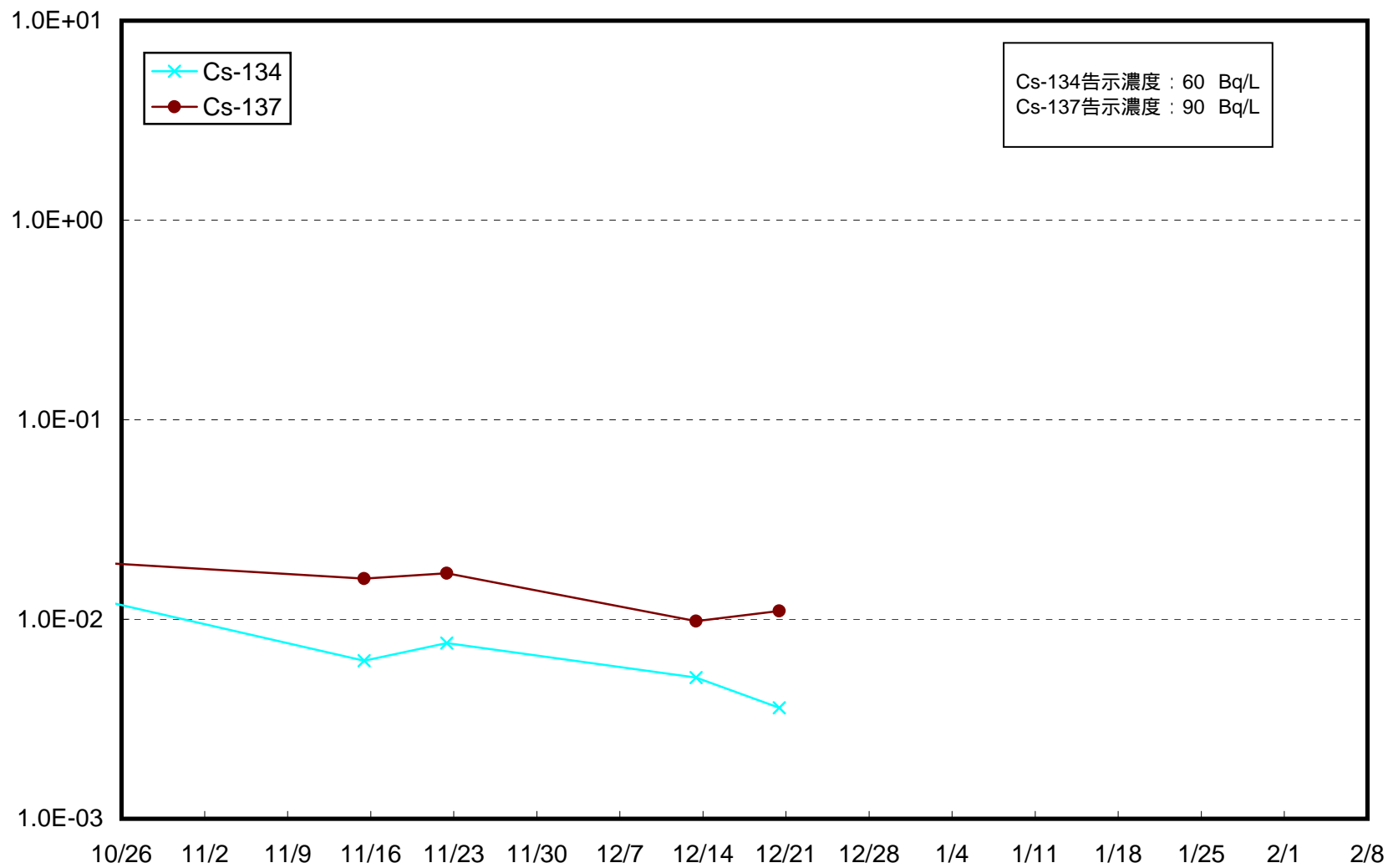
南三陸沖(T-MG0) 中層 海水放射能濃度 (Bq / L)



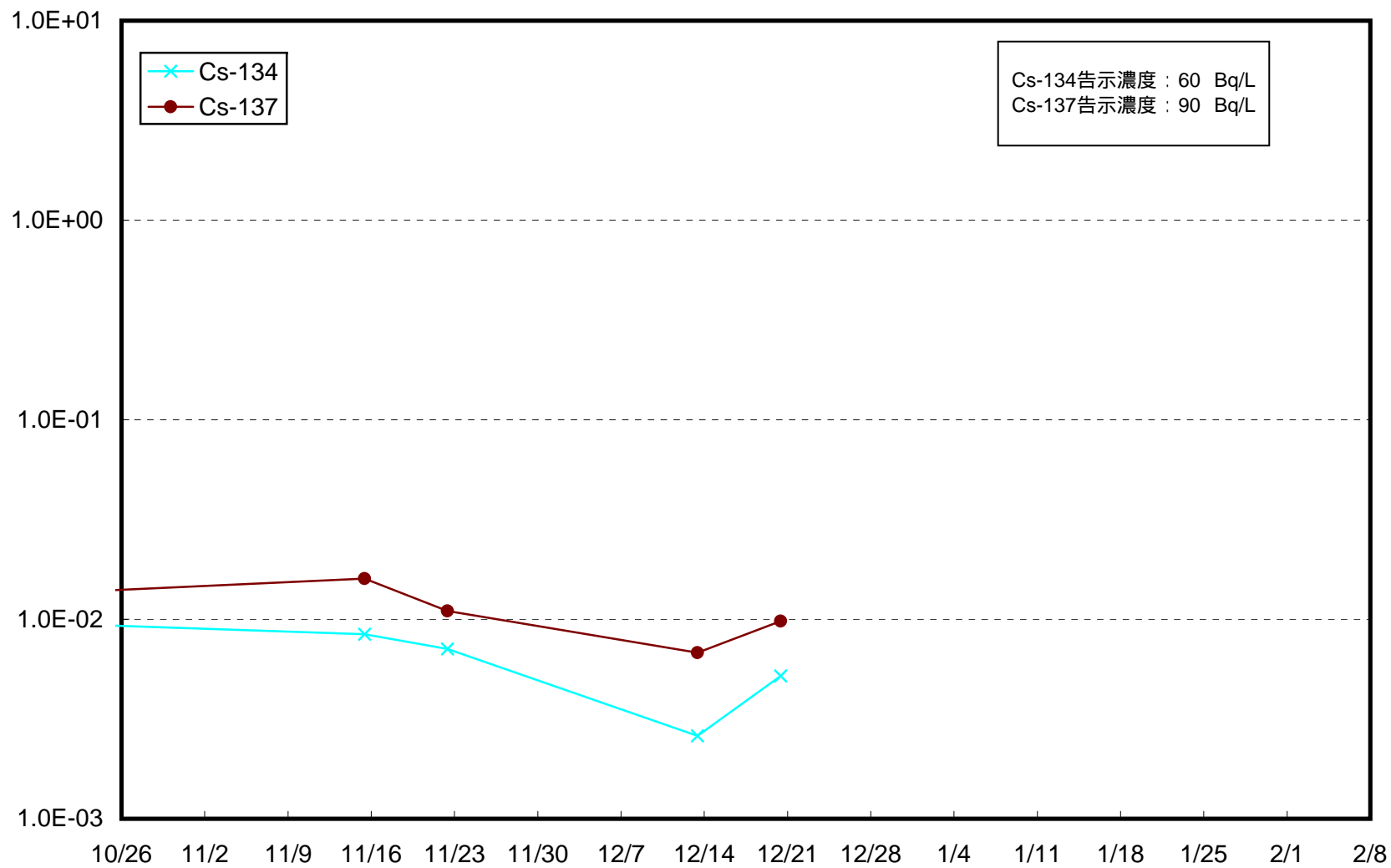
南三陸沖(T-MG0) 下層 海水放射能濃度 (Bq / L)



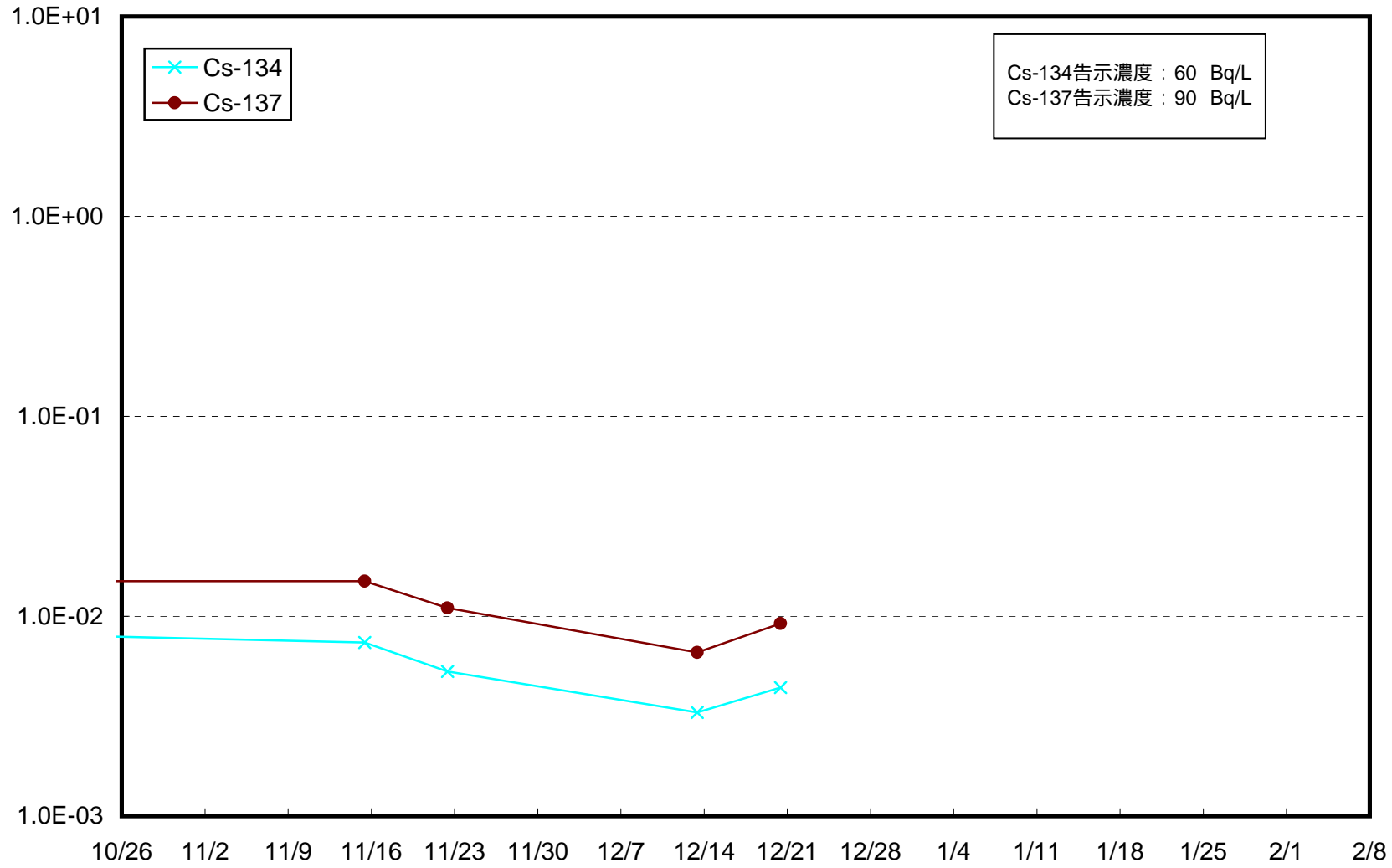
石卷湾(T-MG1) 上層 海水放射能濃度 (Bq / L)



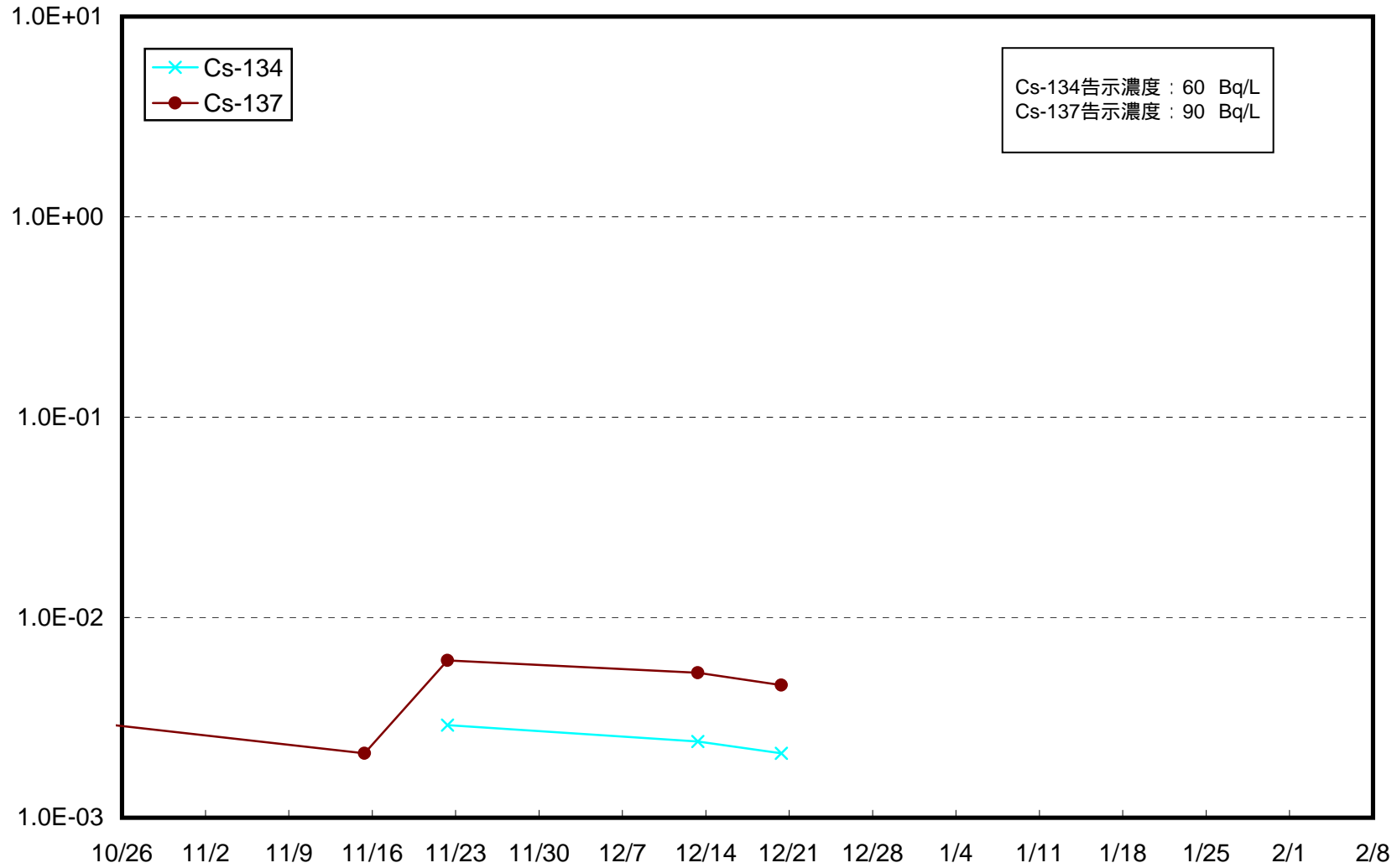
石卷湾(T-MG1) 中層 海水放射能濃度 (Bq / L)



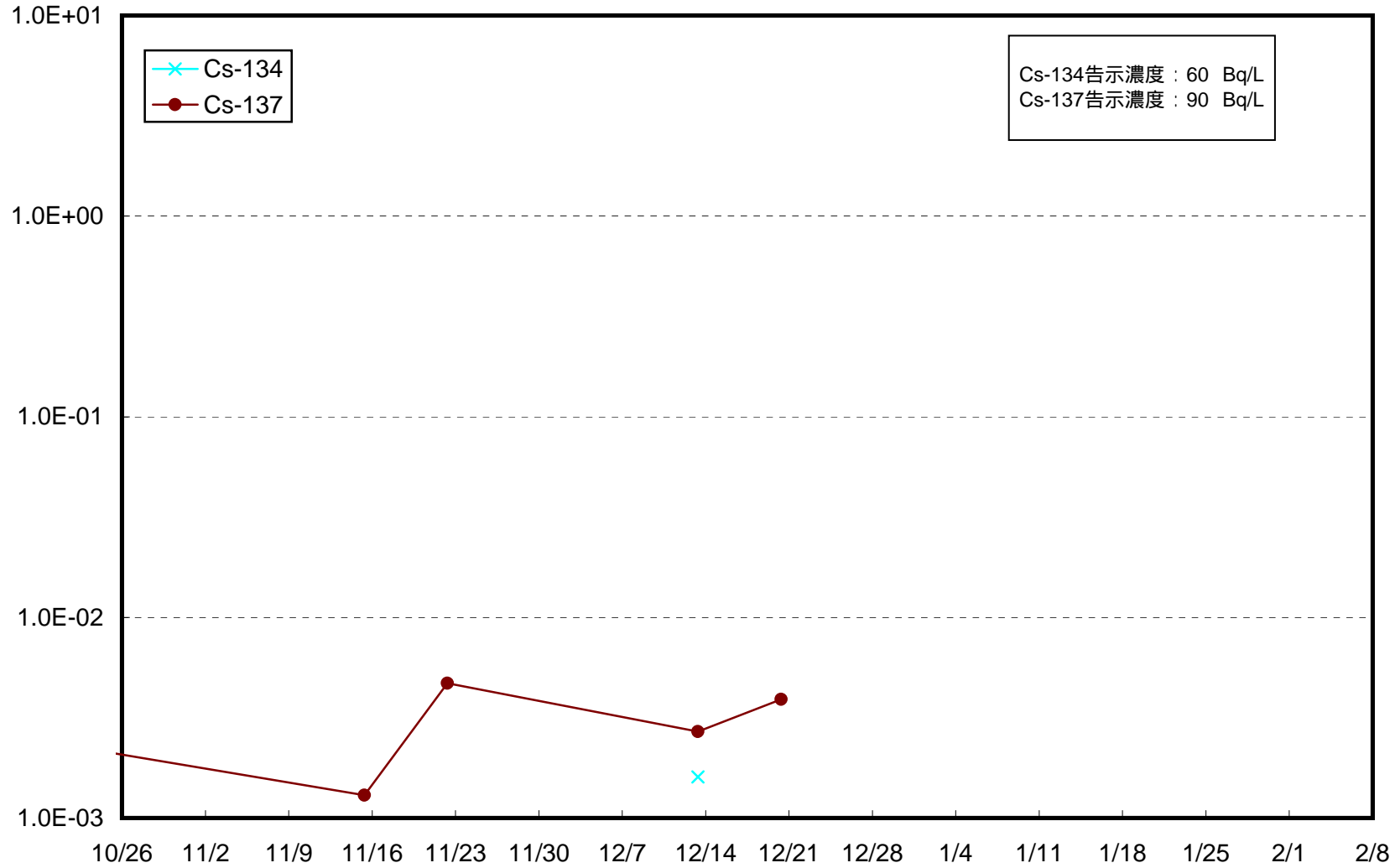
石卷湾(T-MG1) 下層 海水放射能濃度 (Bq / L)



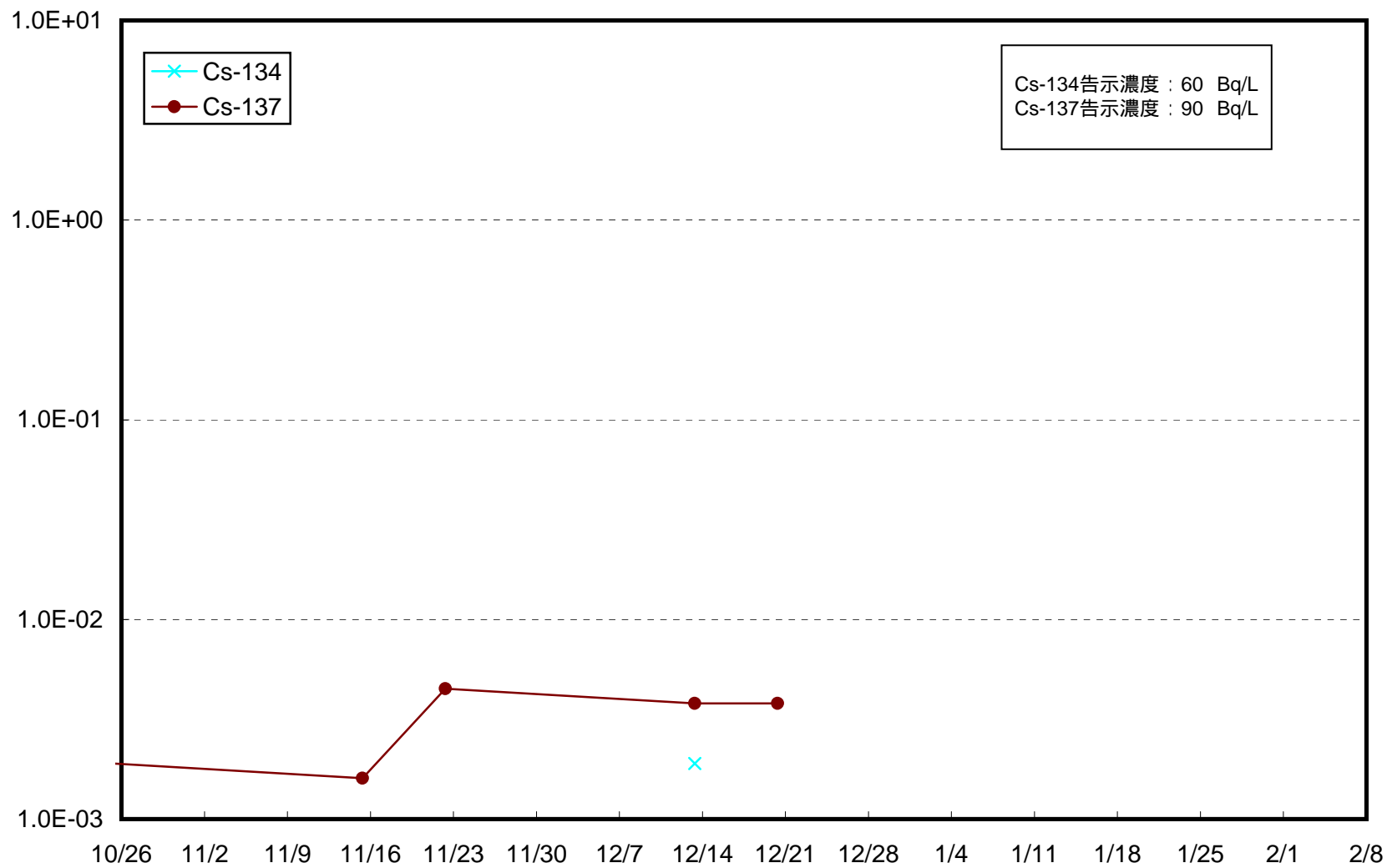
金華山東沖(T-MG2) 上層 海水放射能濃度 (Bq / L)



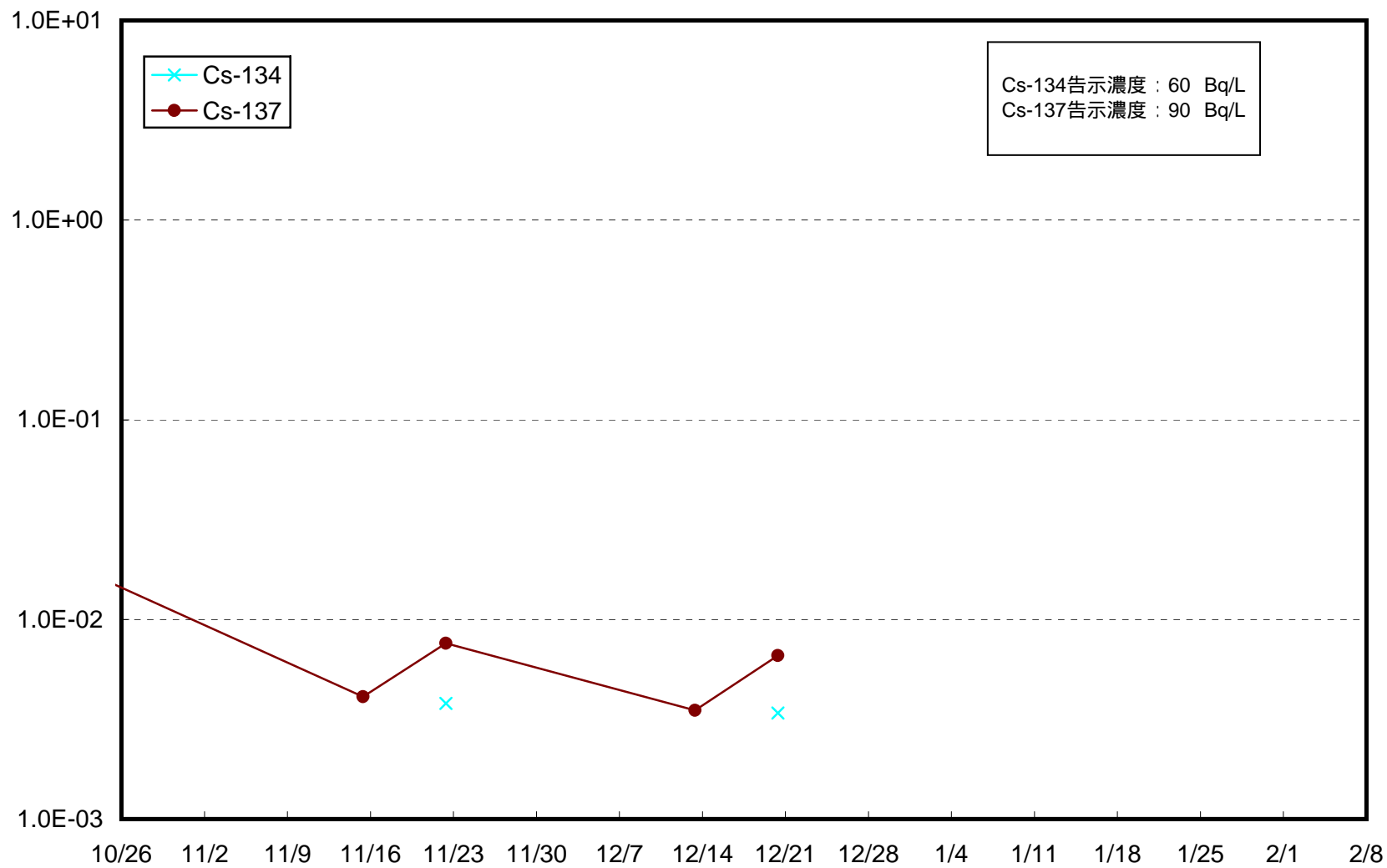
金華山東沖(T-MG2) 中層 海水放射能濃度 (Bq / L)



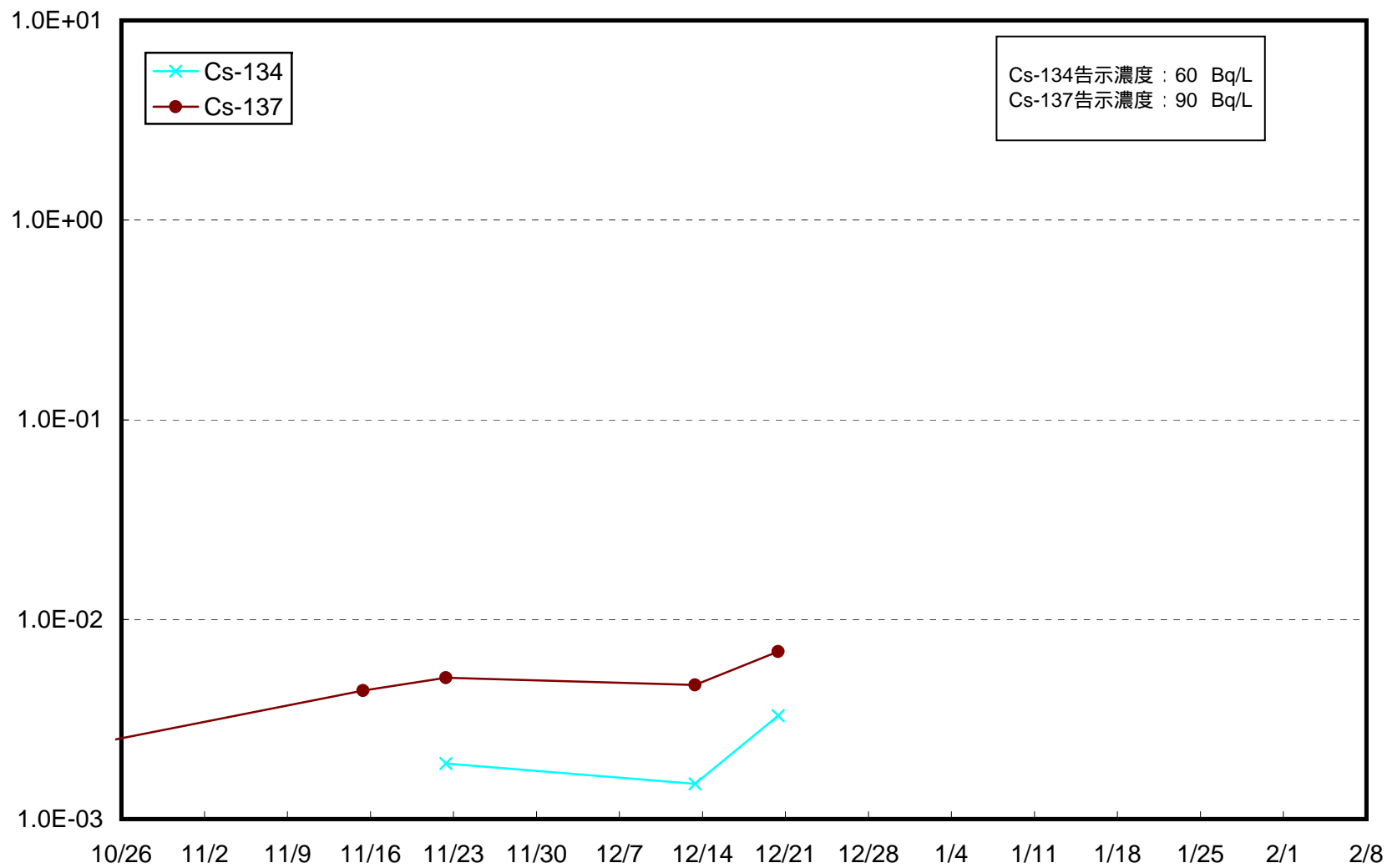
金華山東沖(T-MG2) 下層 海水放射能濃度 (Bq / L)



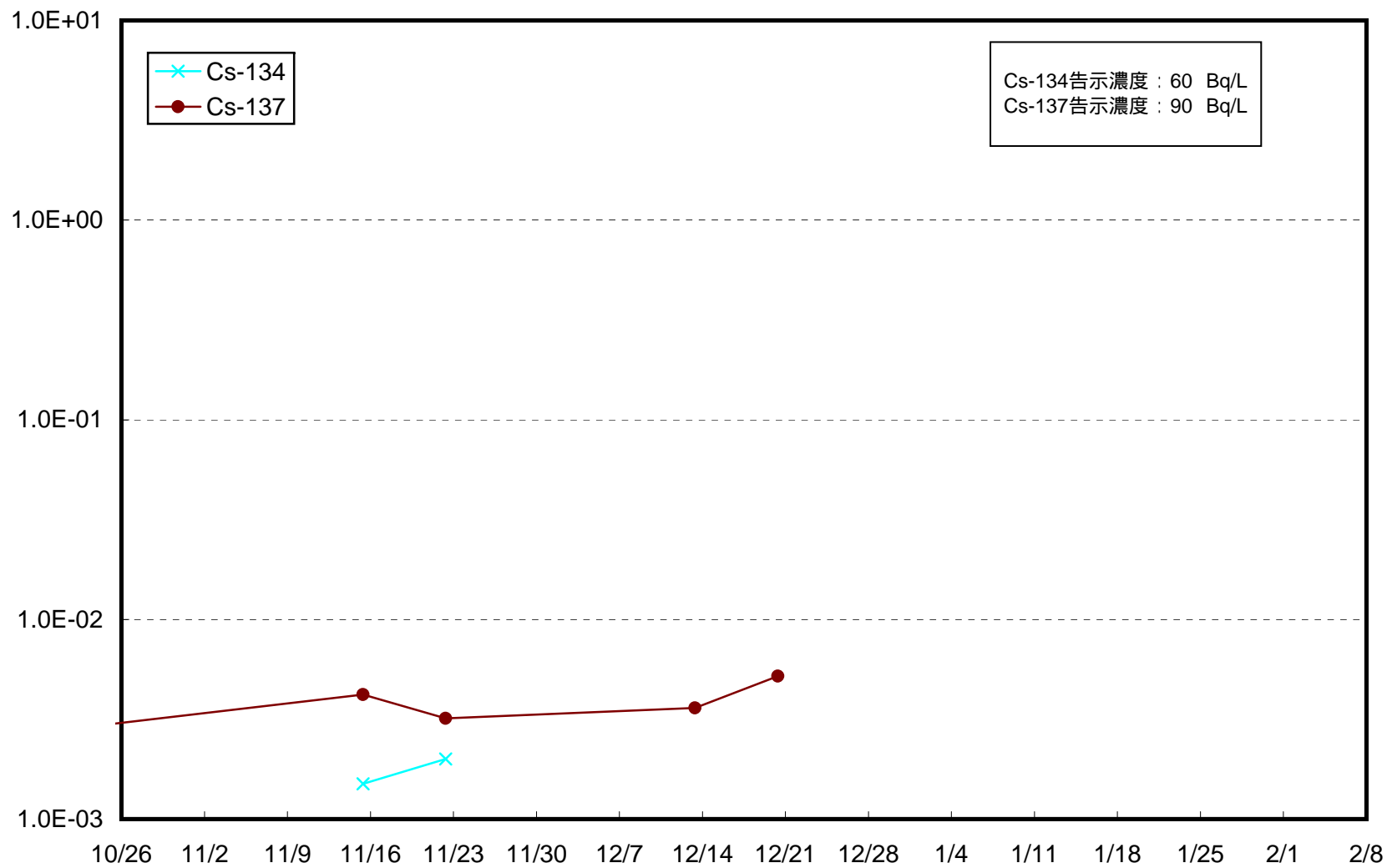
金華山南沖(T-MG3) 上層 海水放射能濃度 (Bq / L)



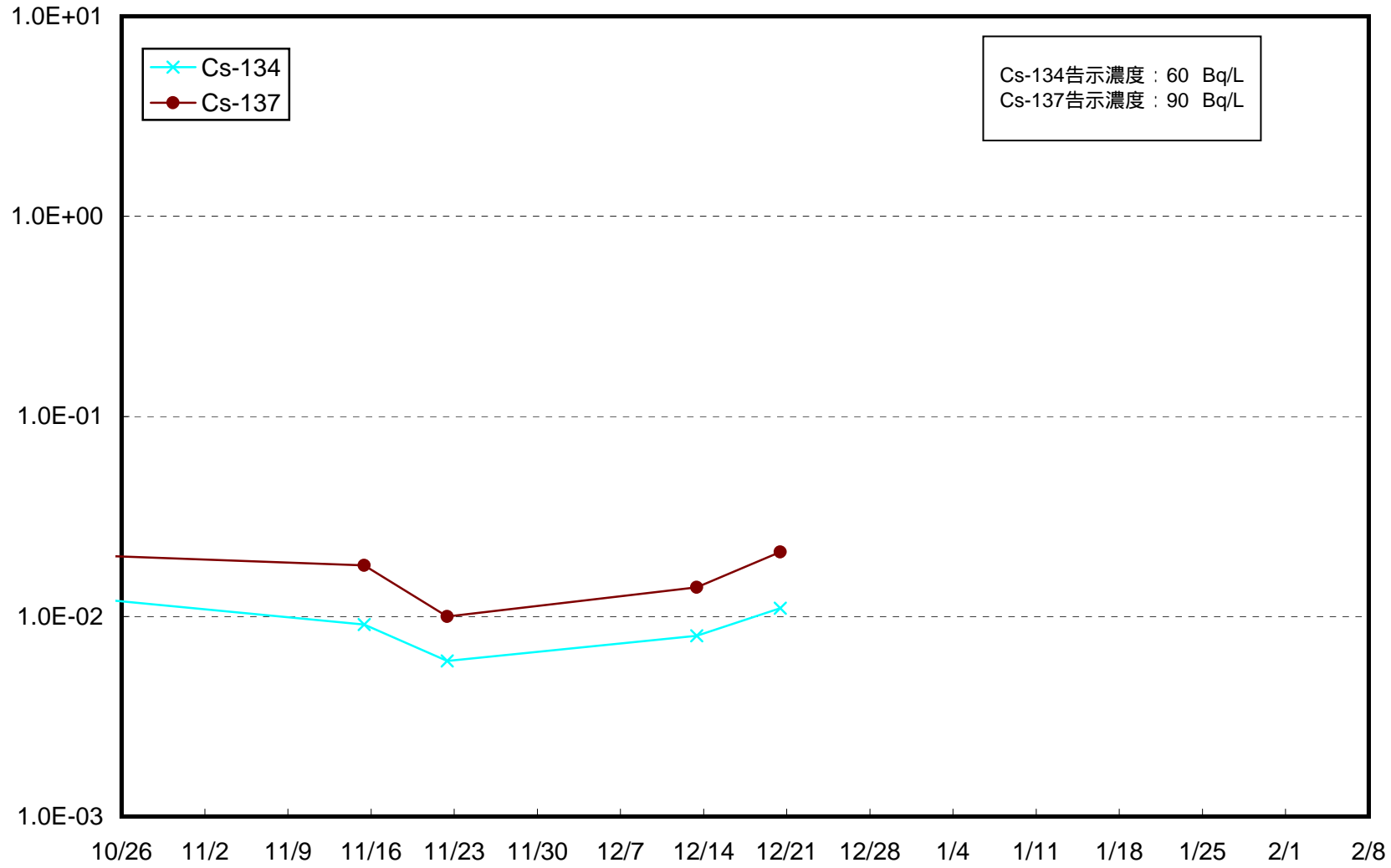
金華山南沖(T-MG3) 中層 海水放射能濃度 (Bq / L)



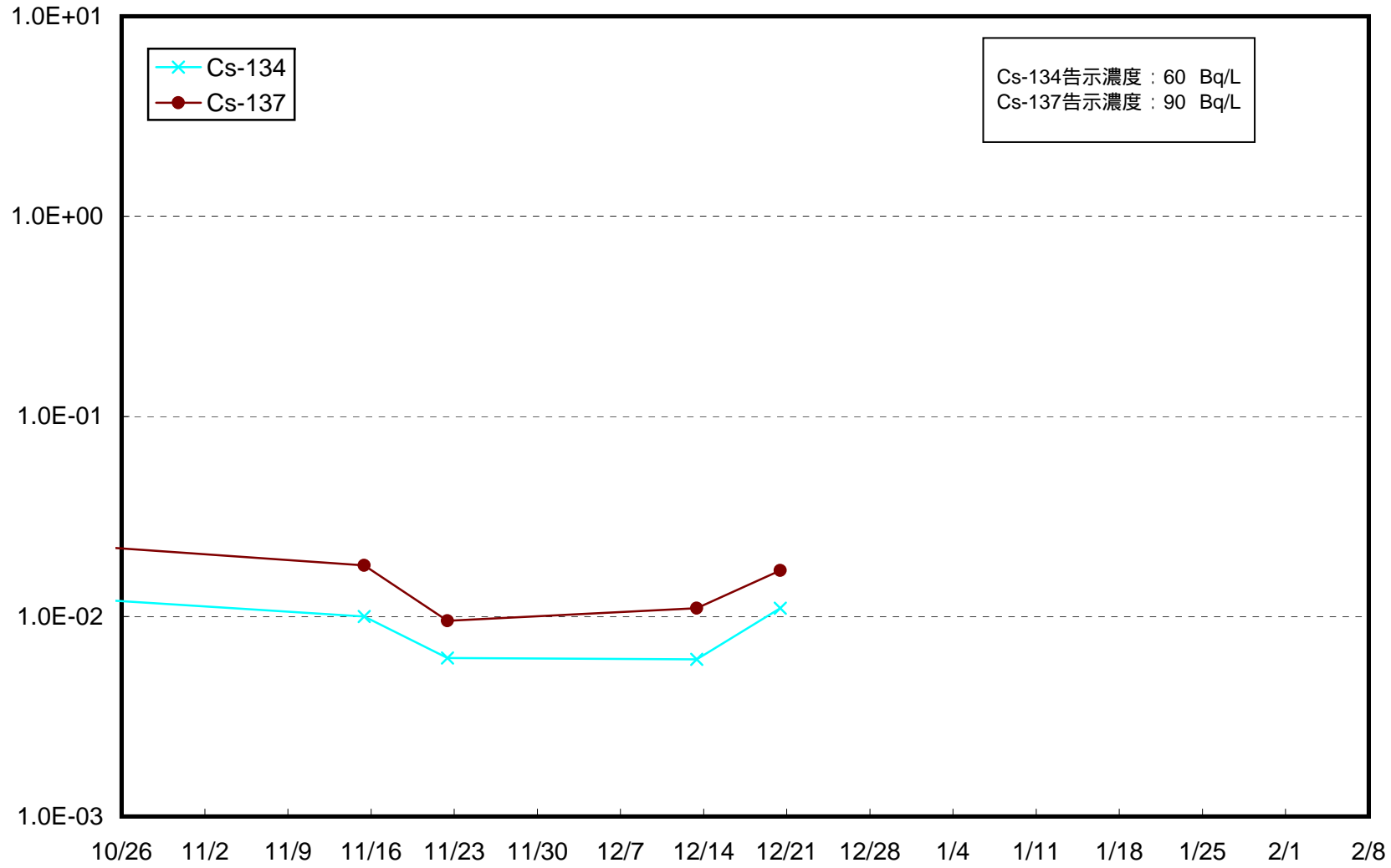
金華山南沖(T-MG3) 下層 海水放射能濃度 (Bq / L)



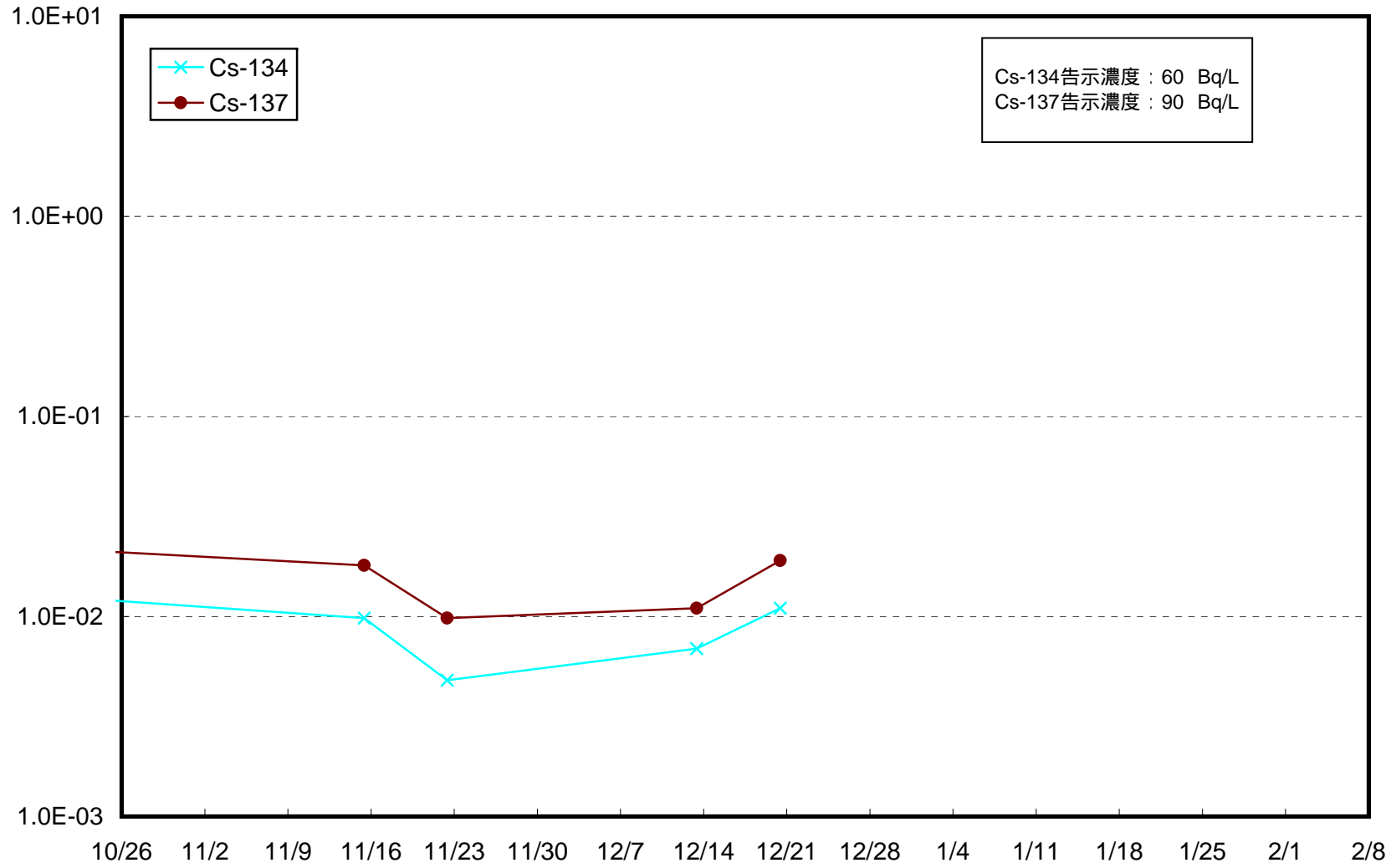
七ヶ浜沖(T-MG4) 上層 海水放射能濃度 (Bq / L)



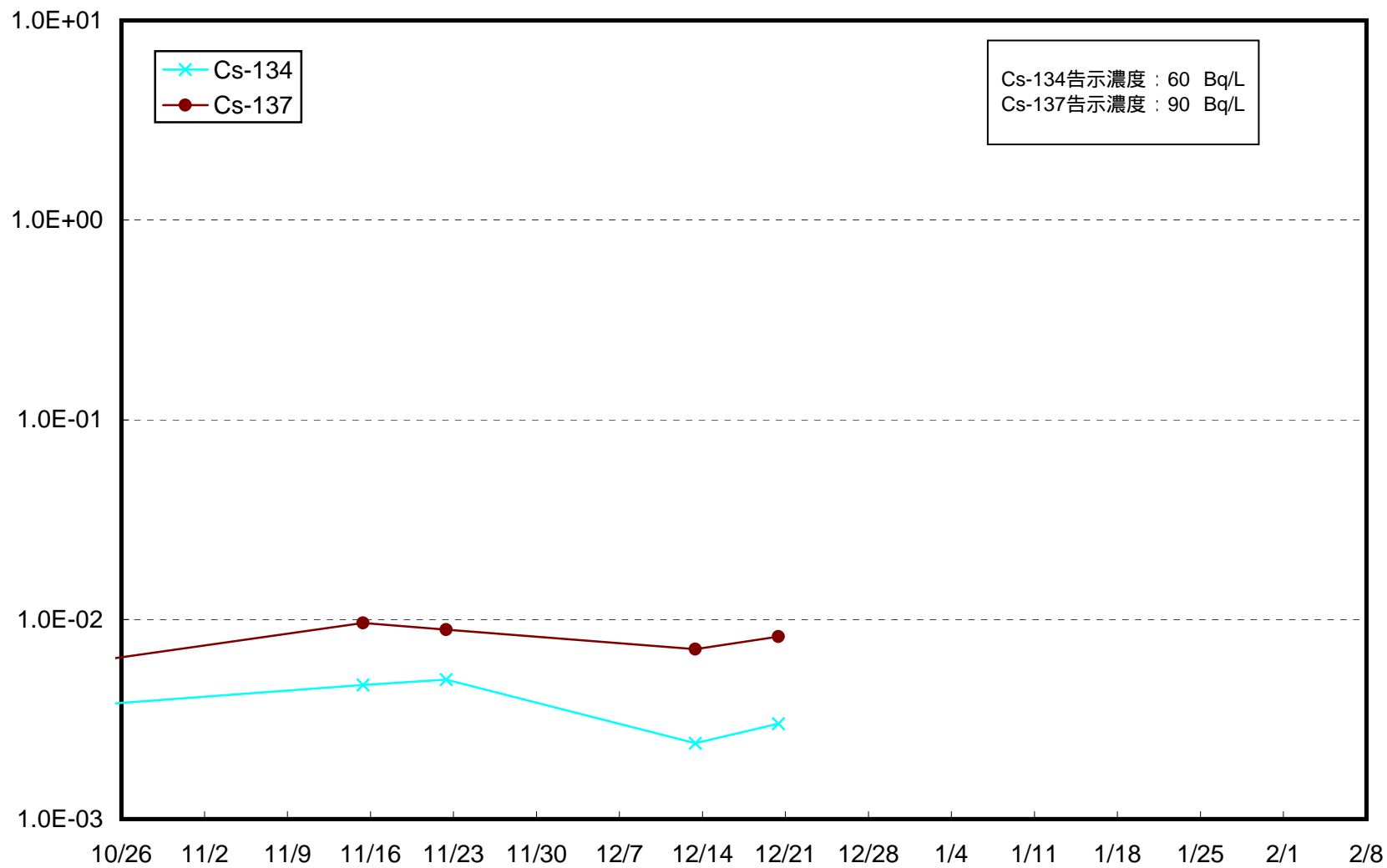
七ヶ浜沖(T-MG4) 中層 海水放射能濃度 (Bq / L)



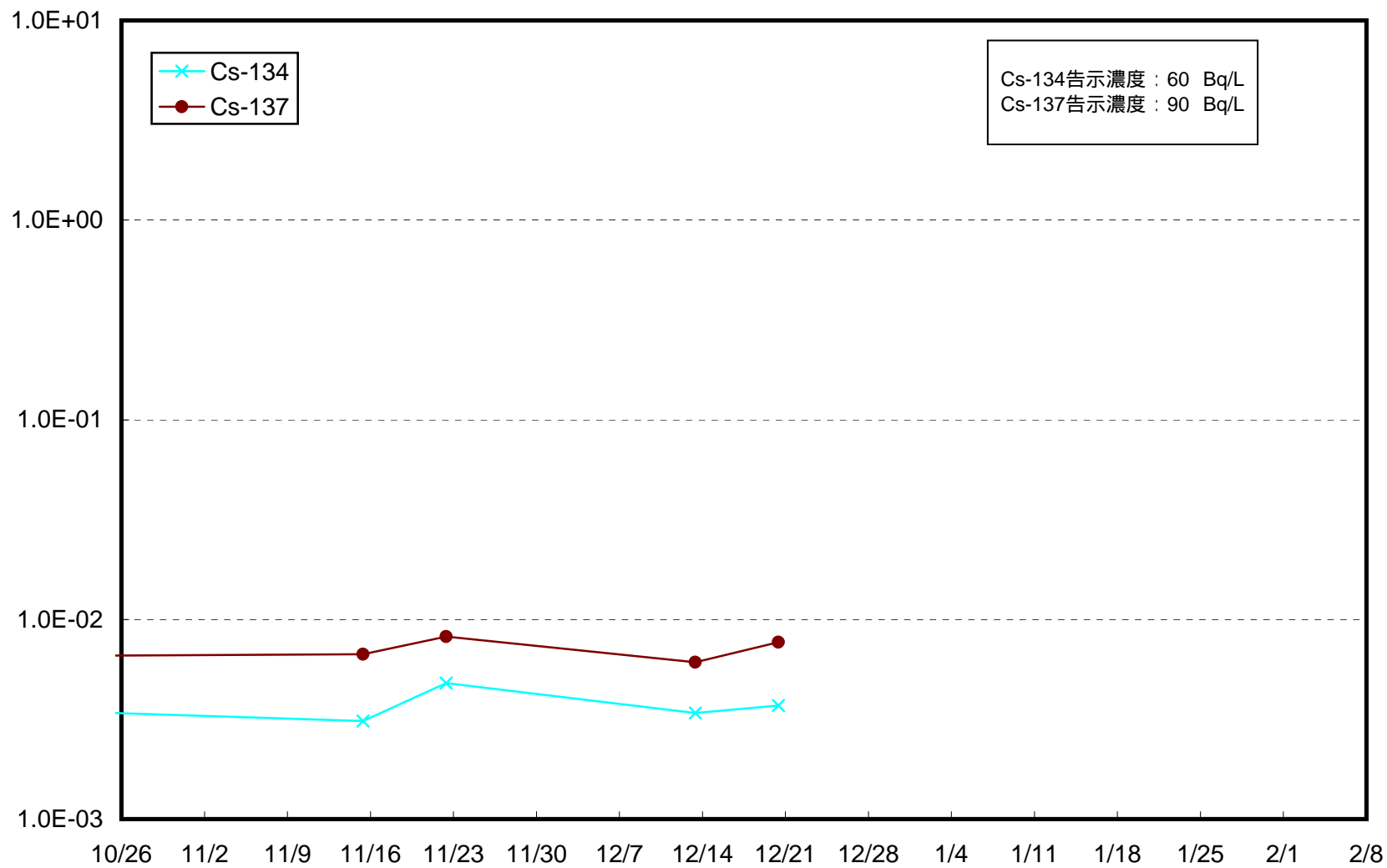
七ヶ浜沖(T-MG4) 下層 海水放射能濃度 (Bq / L)



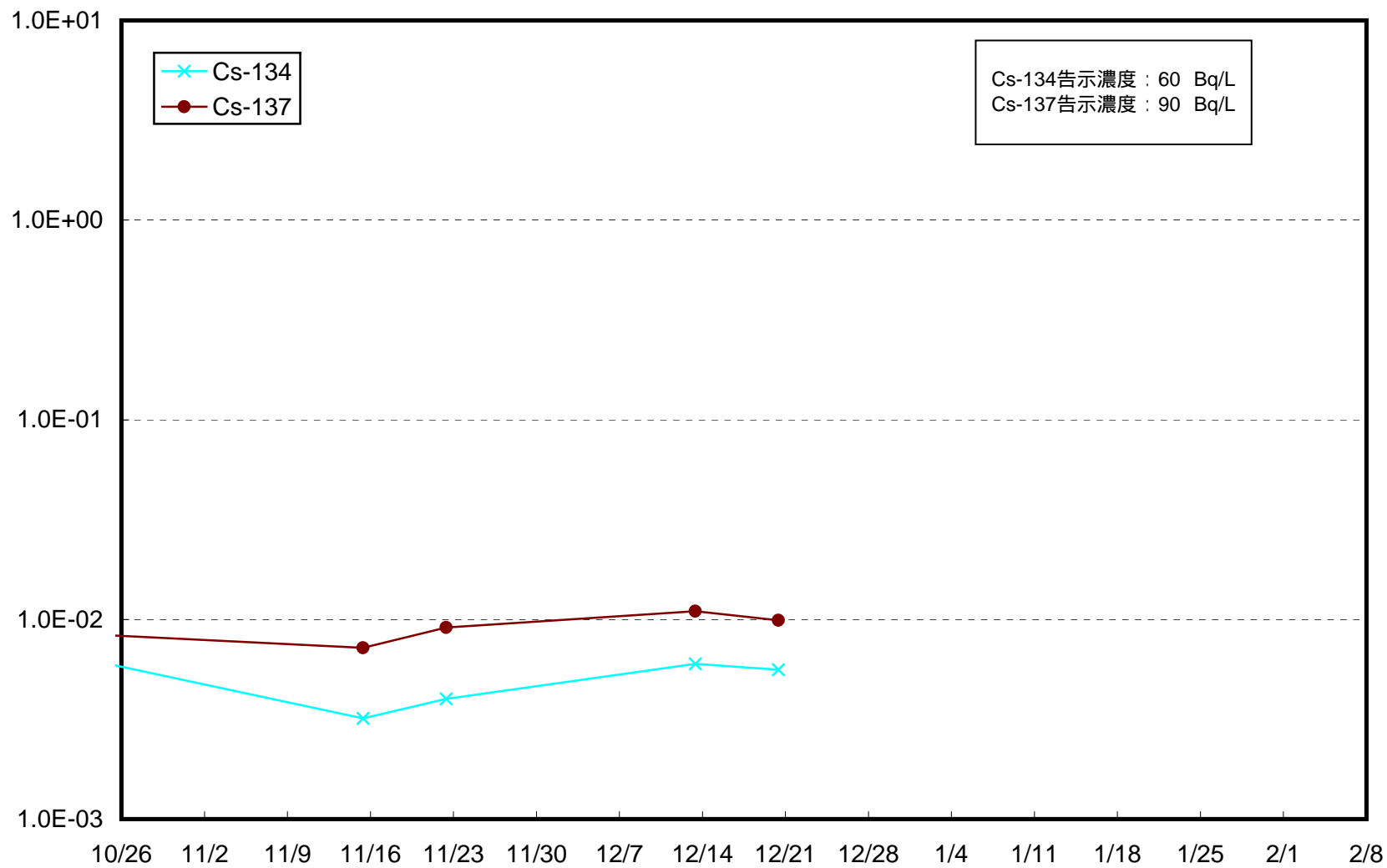
仙台湾中央(T-MG5) 上層 海水放射能濃度 (Bq / L)



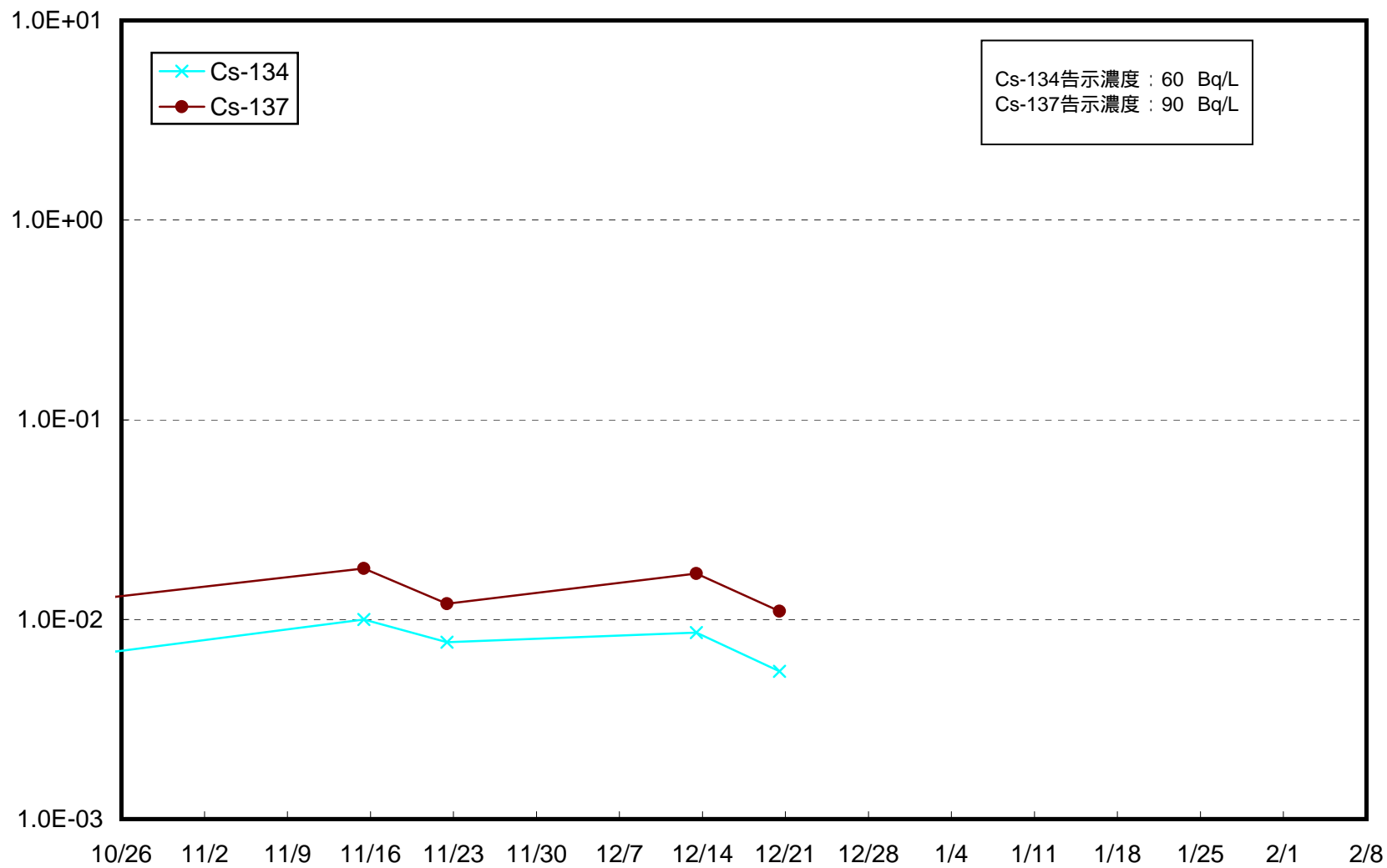
仙台湾中央(T-MG5) 中層 海水放射能濃度 (Bq / L)



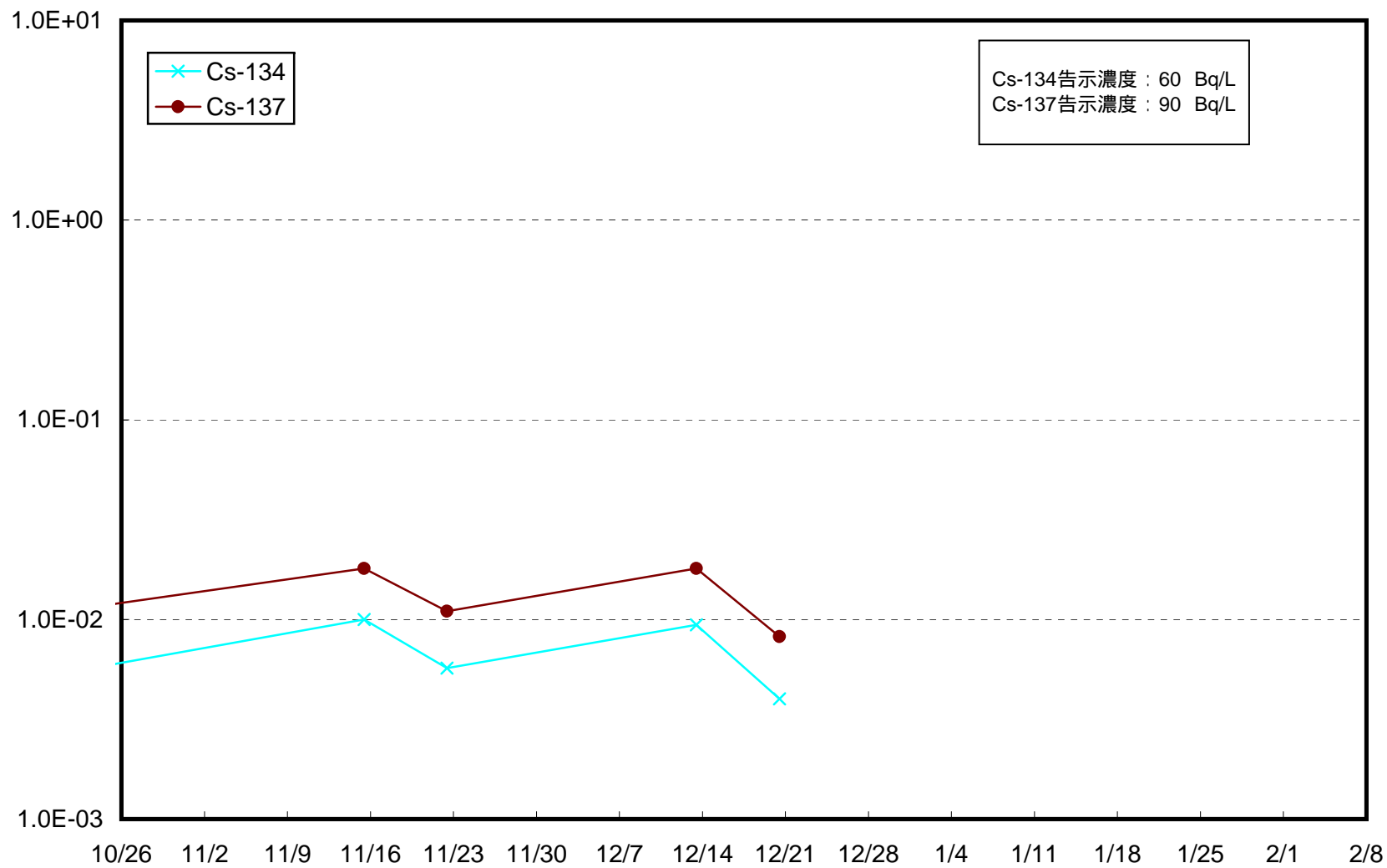
仙台湾中央(T-MG5) 下層 海水放射能濃度 (Bq / L)



阿武隈川沖(T-MG6) 上層 海水放射能濃度 (Bq / L)



阿武隈川沖(T-MG6) 中層 海水放射能濃度 (Bq / L)



阿武隈川沖(T-MG6) 下層 海水放射能濃度 (Bq / L)

