

海水核種分析結果 < 沿岸 福島第一原子力発電所 >

参考値

(データ集約 : 11/12)

採取場所	福島第一 5,6号機放水口北側 (5,6号機放水口から北側に約30m地点)		福島第一 南放水口付近 (1~4号機放水口から南側に約330m地点)		炉規則告示濃度限度 (Bq/L) (別表第2第六欄 周辺監視区域外の 水中の濃度限度)
試料採取日時	平成24年11月11日 8時20分		平成24年11月11日 8時00分		
検出核種 (半減期)	試料濃度 (Bq/L)	倍率 (/)	試料濃度 (Bq/L)	倍率 (/)	
I-131 (約8日)	ND	-	ND	-	40
Cs-134 (約2年)	ND	-	ND	-	60
Cs-137 (約30年)	ND	-	ND	-	90

炉規則告示濃度は、「Bq/cm³」の表記を「Bq/L」に換算した値

その他の核種については評価中。

二種類以上の核種がある場合は、それぞれの濃度限度に対する倍率の総和を1と比較する。

本分析における放射能濃度の検出限界値 (I-131が約0.45Bq/L、Cs-134が約1.1Bq/L、Cs-137が約1.5Bq/L) を下回る場合は、「ND」と記載。
ただし、検出限界値は検出器や試料性状により異なるため、この値以下でも検出される場合もある。

海水核種分析結果 < 沖合 >

(データ集約 : 11/12)

採取場所 (地点番号)	太田川沖合1km付近 (T-S1)				請戸川沖合3km付近 (T-S3)				1F敷地沖合3km付近 (T-S4)				炉規則告示濃度限度 (Bq/L) (別表第2第六欄 周辺監視区域外の 水中の濃度限度)
	上層		下層		上層		下層		上層		下層		
試料採取日時刻	平成24年10月10日 6時00分		平成24年10月10日 5時55分		平成24年10月12日 6時45分		平成24年10月12日 6時55分		平成24年10月12日 7時20分		平成24年10月12日 7時30分		
検出核種 (半減期)	試料濃度 (Bq/L)	倍率 (/)	試料濃度 (Bq/L)	倍率 (/)	試料濃度 (Bq/L)	倍率 (/)	試料濃度 (Bq/L)	倍率 (/)	試料濃度 (Bq/L)	倍率 (/)	試料濃度 (Bq/L)	倍率 (/)	
Cs-134 (約2年)	0.023	0.00	0.020	0.00	0.044	0.00	0.047	0.00	0.079	0.00	0.031	0.00	60
Cs-137 (約30年)	0.038	0.00	0.032	0.00	0.075	0.00	0.074	0.00	0.12	0.00	0.048	0.00	90

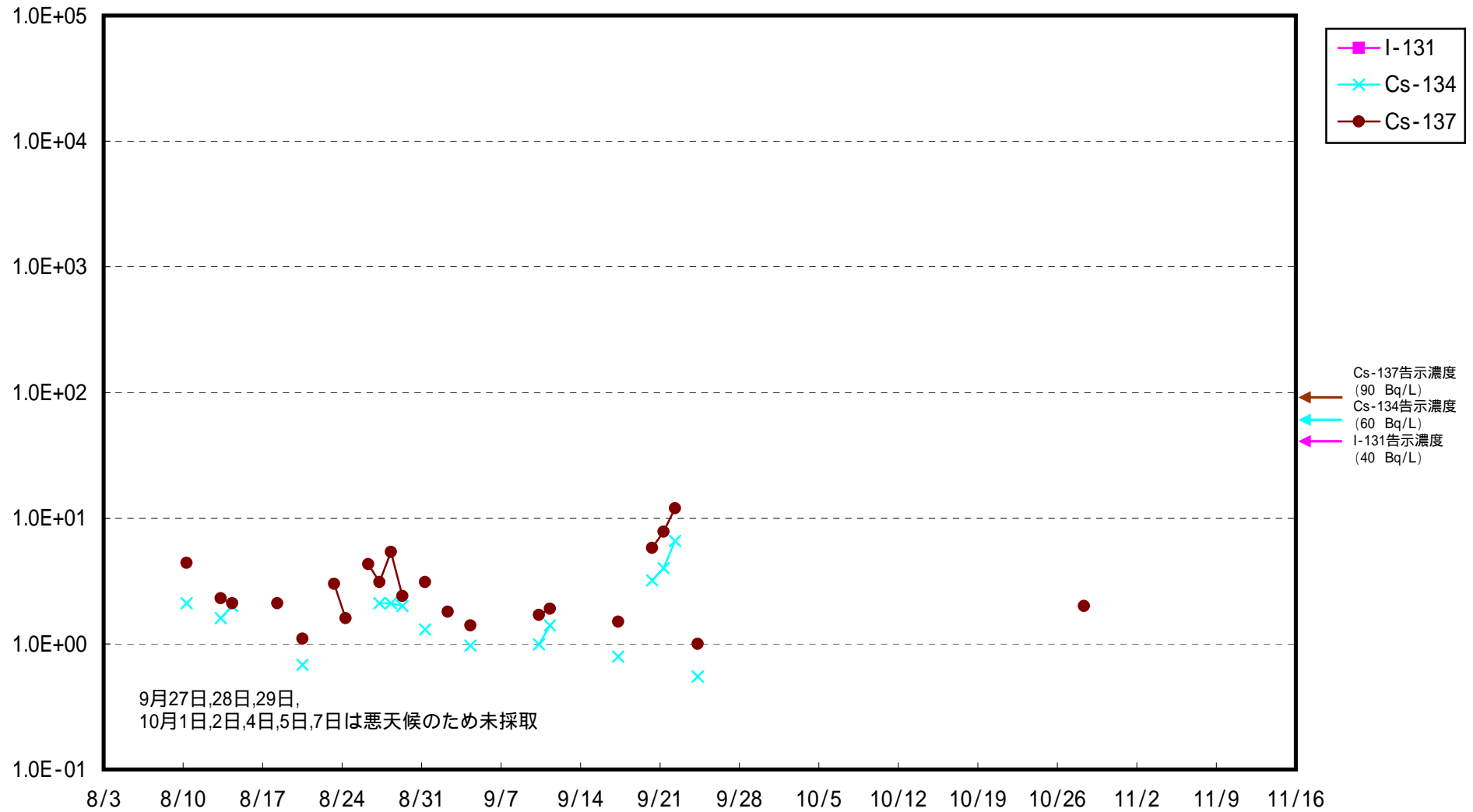
採取場所 (地点番号)	熊川沖合4km付近 (T-S8)												炉規則告示濃度限度 (Bq/L) (別表第2第六欄 周辺監視区域外の 水中の濃度限度)
	上層		下層		上層		下層		上層		下層		
試料採取日時刻	平成24年10月13日 6時40分		平成24年10月13日 6時50分										
検出核種 (半減期)	試料濃度 (Bq/L)	倍率 (/)	試料濃度 (Bq/L)	倍率 (/)	試料濃度 (Bq/L)	倍率 (/)	試料濃度 (Bq/L)	倍率 (/)	試料濃度 (Bq/L)	倍率 (/)	試料濃度 (Bq/L)	倍率 (/)	
Cs-134 (約2年)	0.086	0.00	0.027	0.00									60
Cs-137 (約30年)	0.14	0.00	0.045	0.00									90

炉規則告示濃度は、「Bq/cm³」の表記を「Bq/L」に換算した値

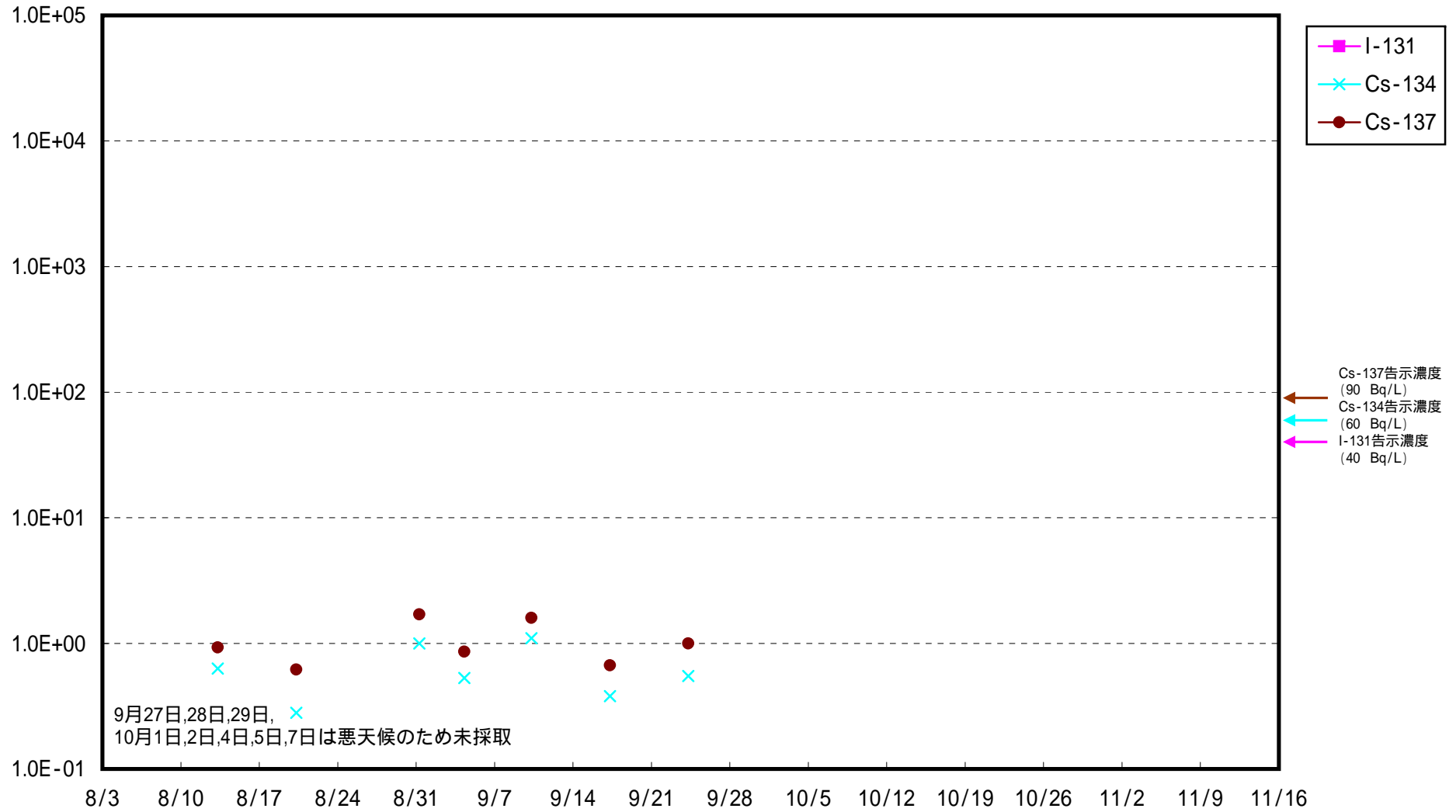
二種類以上の核種がある場合は、それぞれの濃度限度に対する倍率の総和を1と比較する。

分析機関：(株)環境総合テクノス

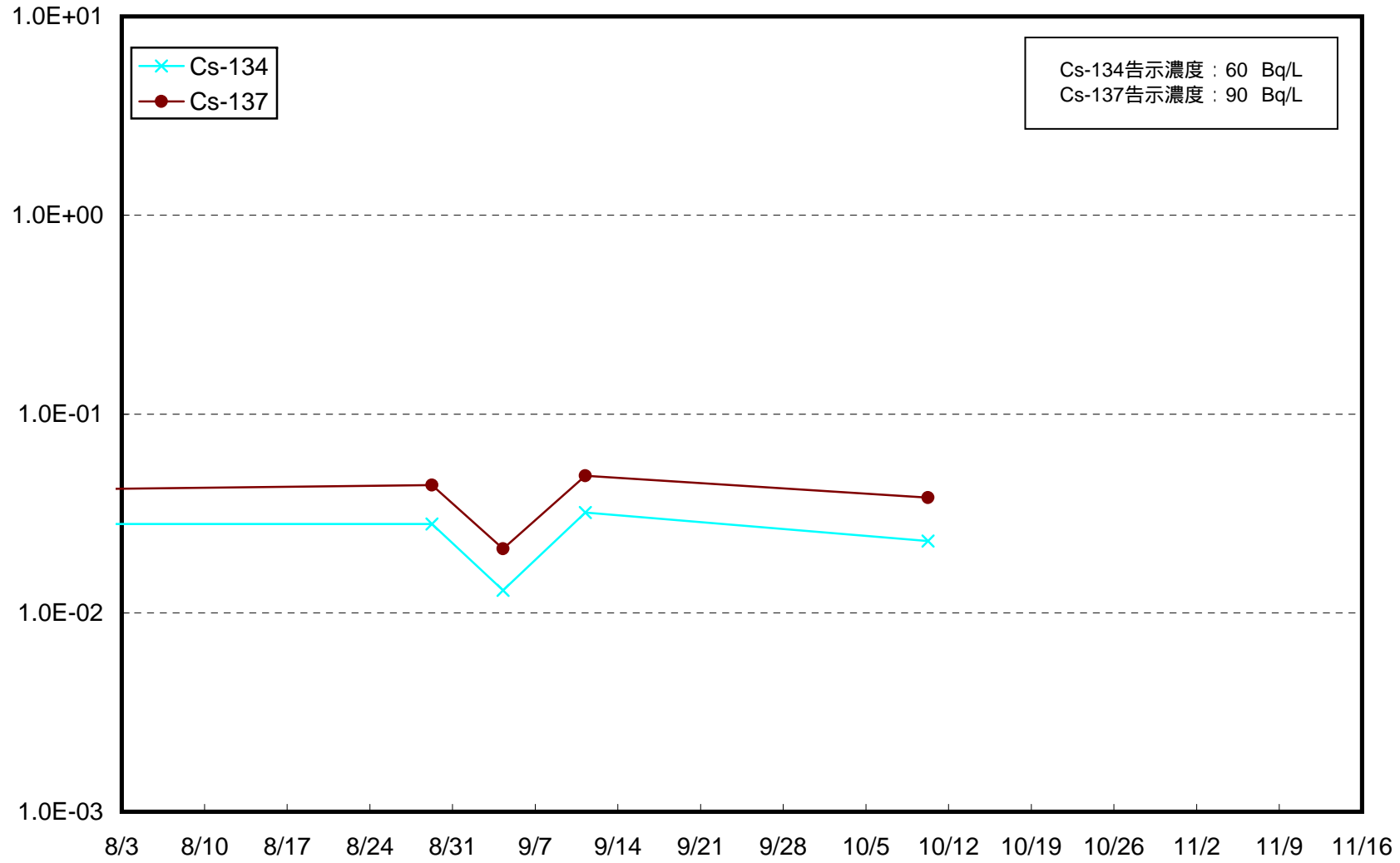
福島第一 5,6号機放水口北側 海水放射能濃度 (Bq / L)



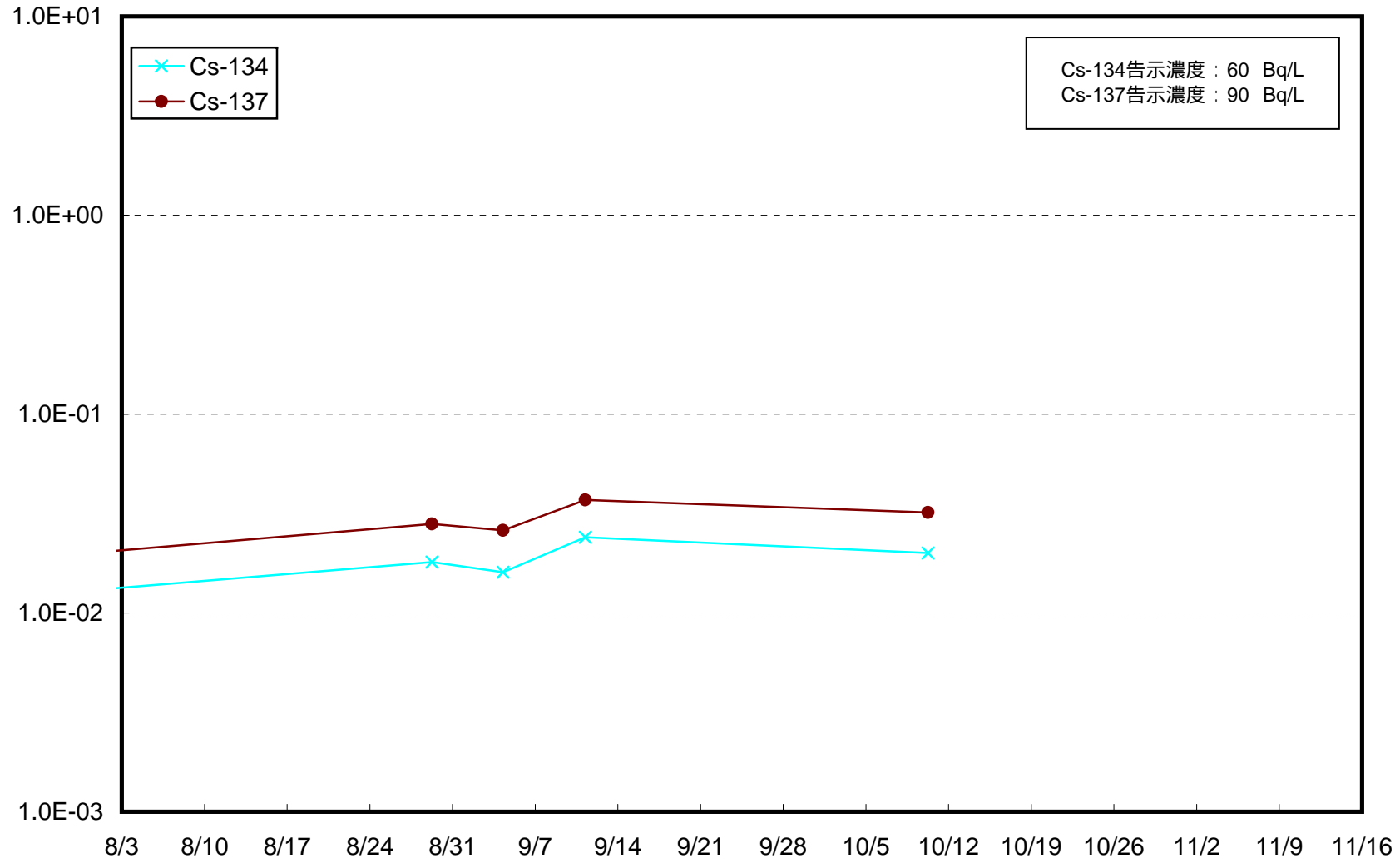
福島第一 南放水口付近 海水放射能濃度 (Bq / L)



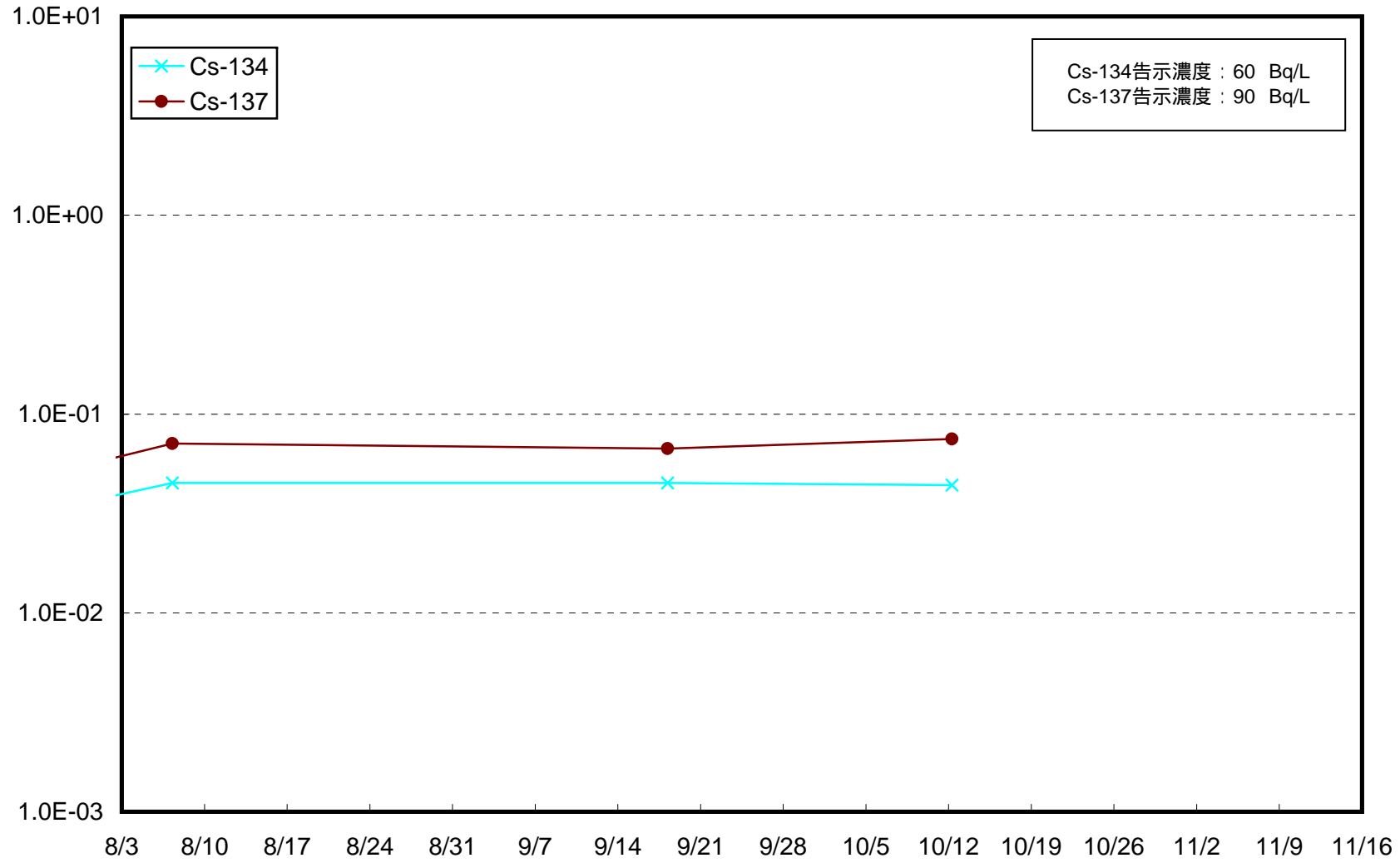
太田川沖合1km付近(T-S1) 上層 海水放射能濃度 (Bq / L)



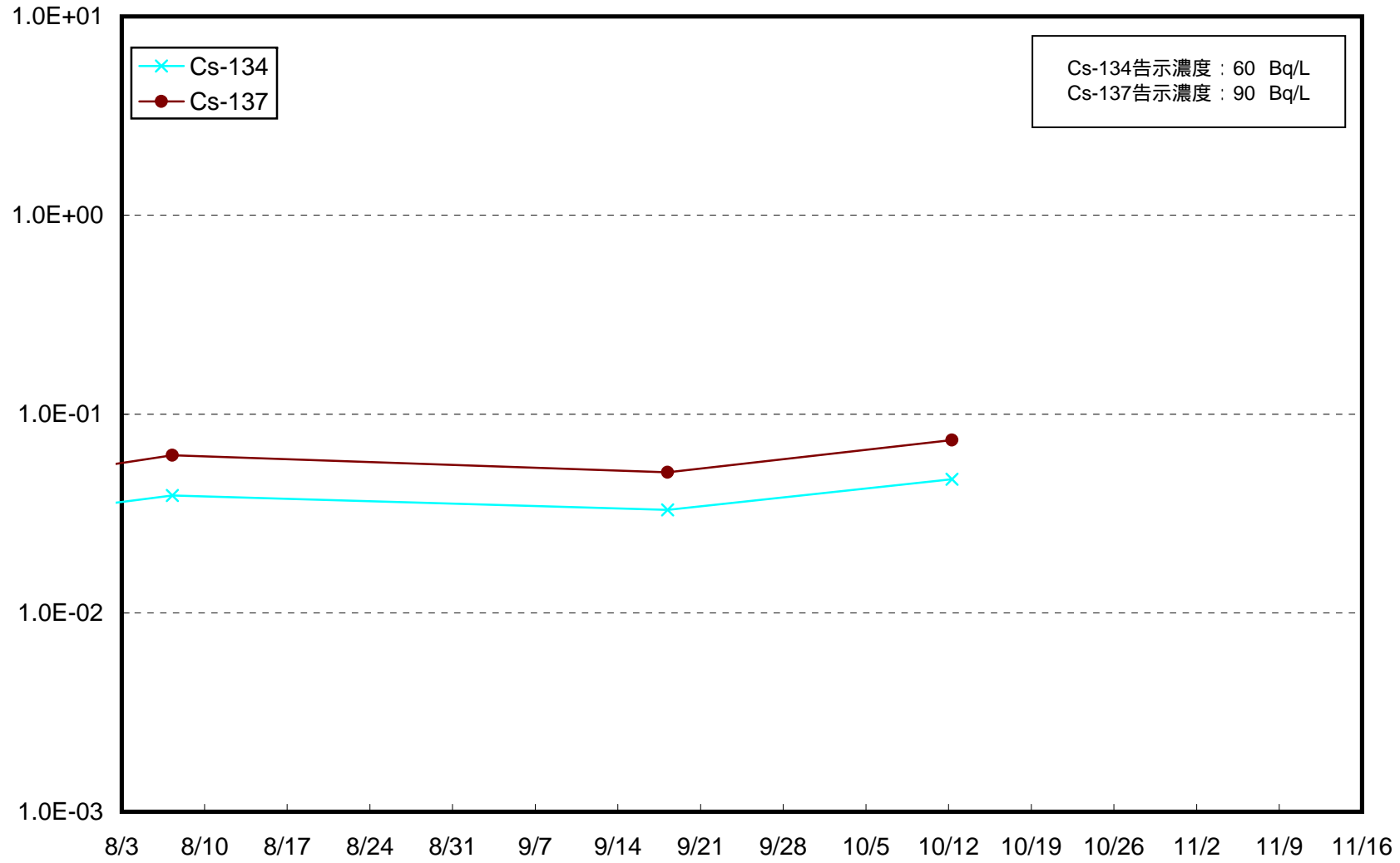
太田川沖合1km付近(T-S1) 下層 海水放射能濃度 (Bq / L)



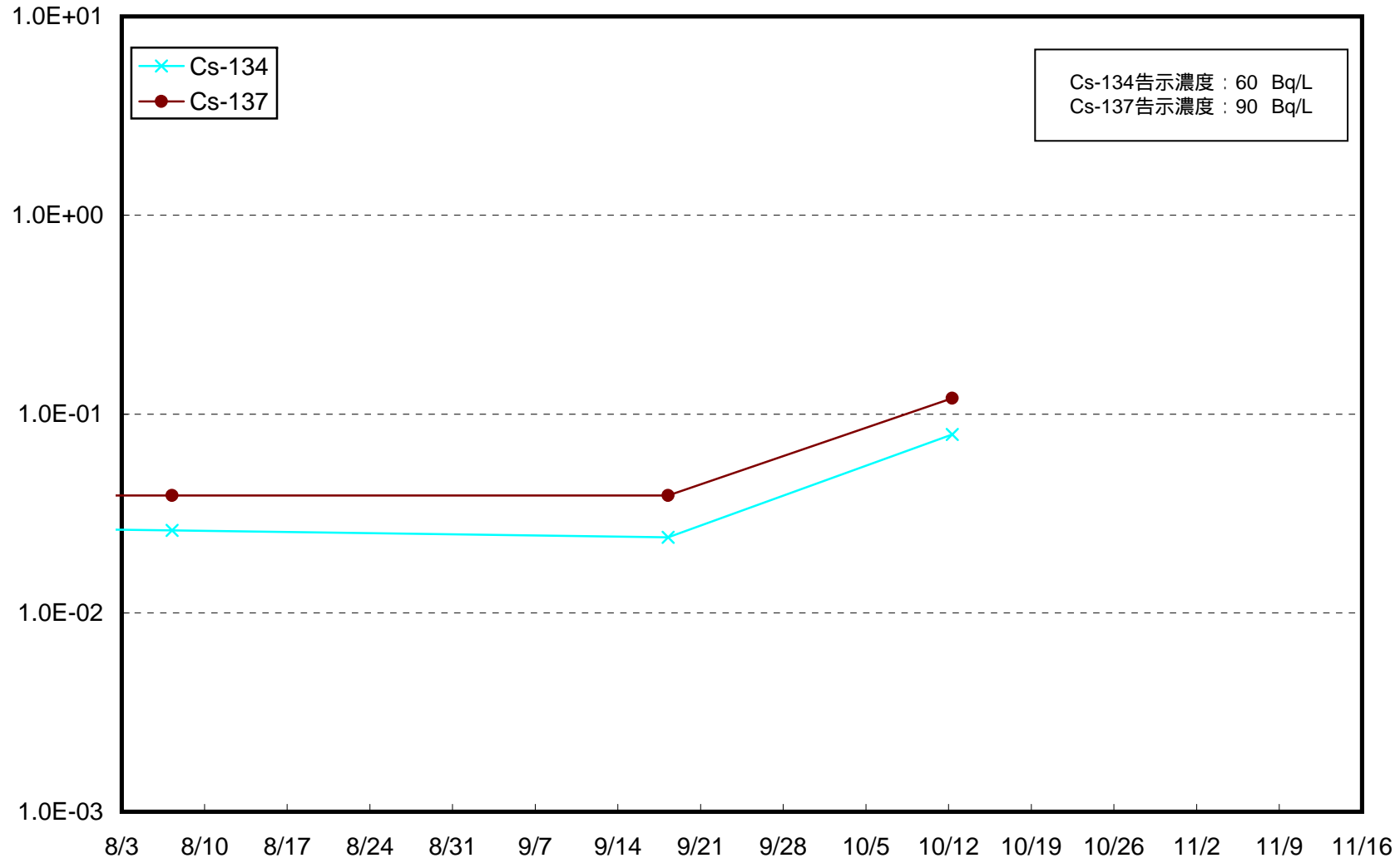
請戸川沖合3km付近(T-S3) 上層 海水放射能濃度 (Bq / L)



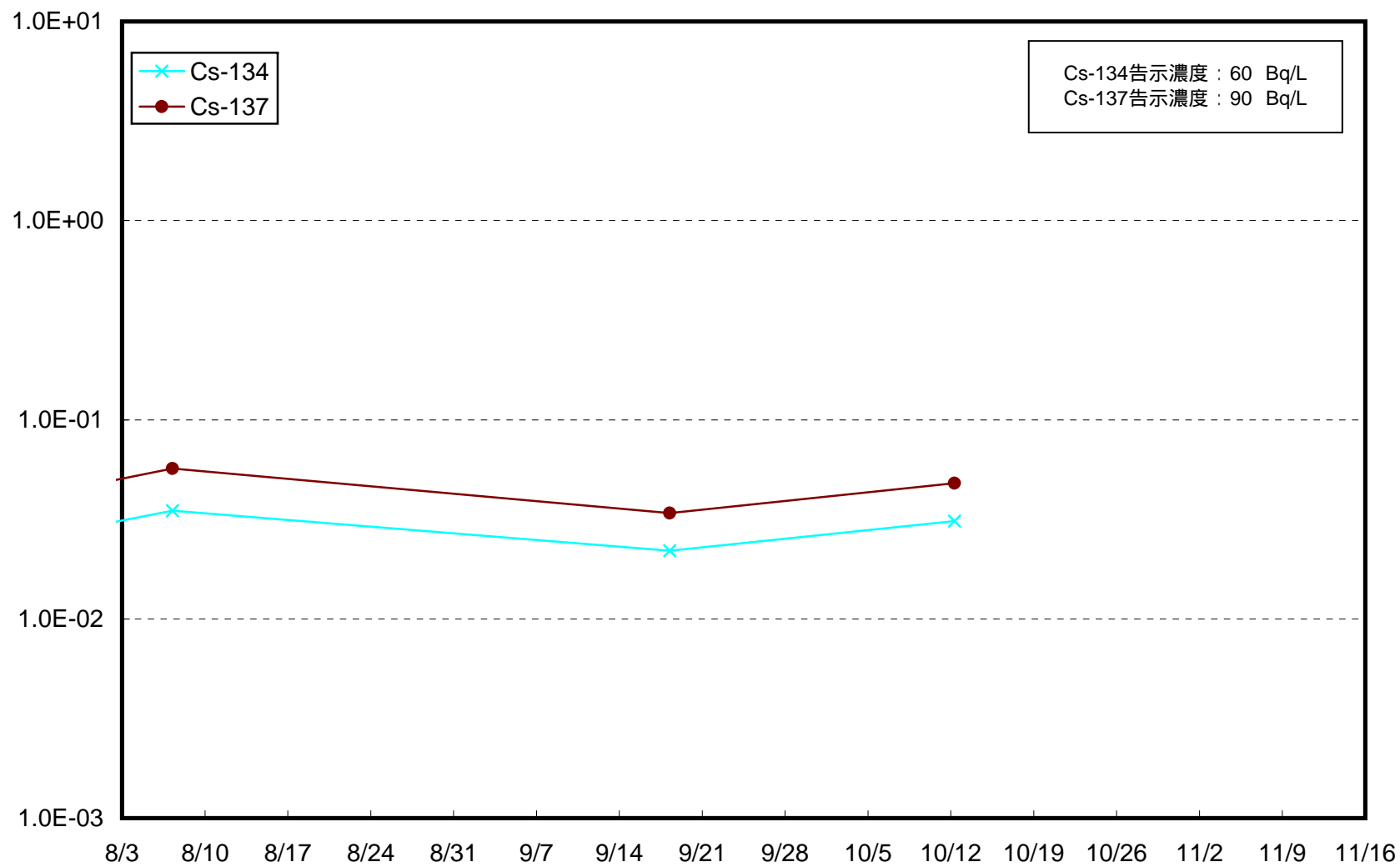
請戸川沖合3km付近(T-S3) 下層 海水放射能濃度 (Bq / L)



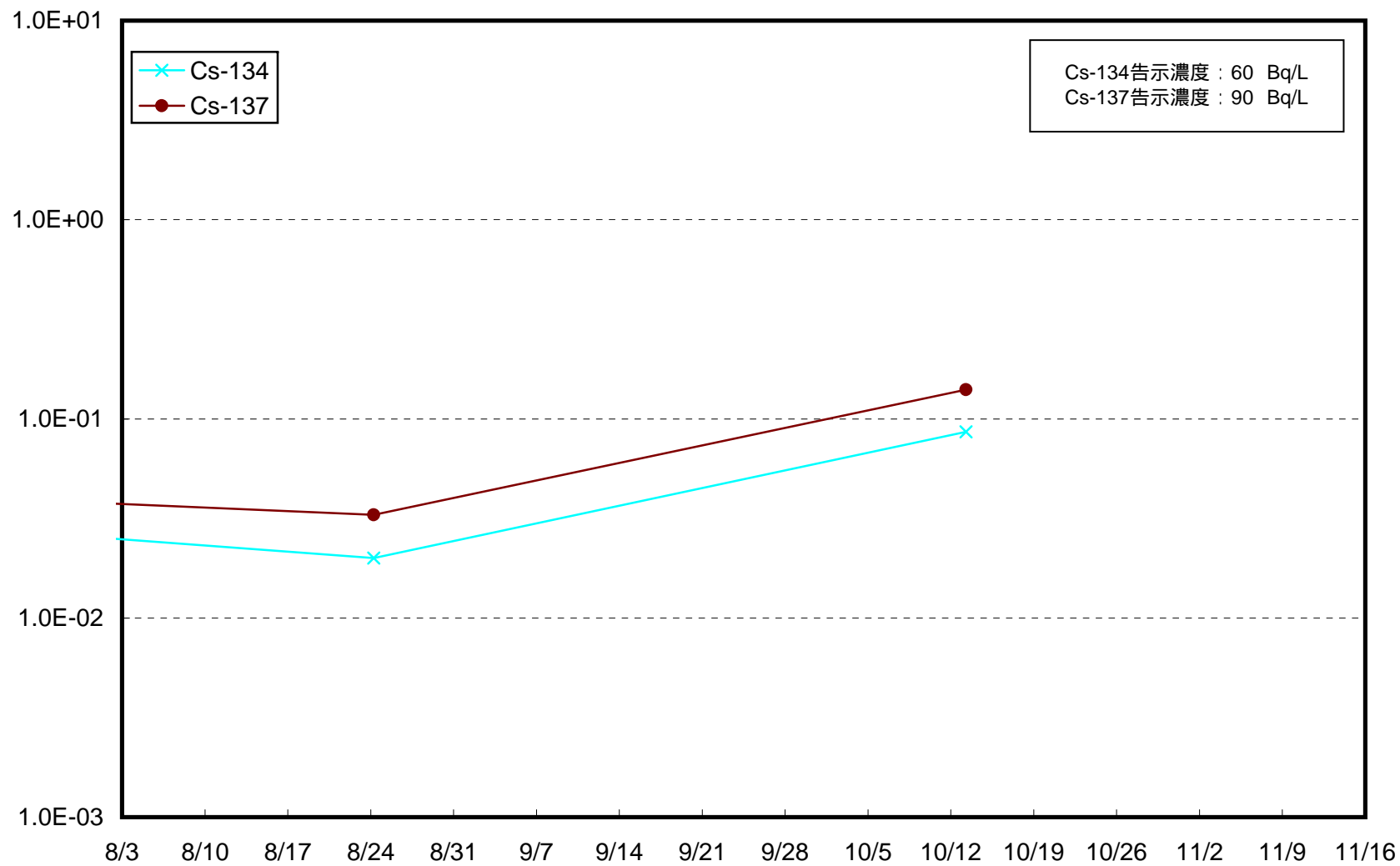
福島第一 敷地沖合3km付近(T-S4) 上層 海水放射能濃度(Bq/L)



福島第一 敷地沖合3km付近(T-S4) 下層 海水放射能濃度(Bq / L)



熊川沖合4km付近(T-S8) 上層 海水放射能濃度 (Bq / L)



熊川沖合4km付近(T-S8) 下層 海水放射能濃度 (Bq / L)

