

海水核種分析結果 < 沿岸 福島第一原子力発電所 >

参考値

(データ集約 : 9/20)

採取場所	福島第一 5,6号機放水口北側 (5,6号機放水口から北側に約30m地点)		福島第一 南放水口付近 (1~4号機放水口から南側に約330m地点)		炉規則告示濃度限度 (Bq/L) (別表第2第六欄 周辺監視区域外の 水中の濃度限度)
試料採取日時刻	平成24年9月19日 7時35分		平成24年9月19日 7時10分		
検出核種 (半減期)	試料濃度 (Bq/L)	倍率 (/)	試料濃度 (Bq/L)	倍率 (/)	
I-131 (約8日)	ND	-	ND	-	40
Cs-134 (約2年)	ND	-	ND	-	60
Cs-137 (約30年)	ND	-	ND	-	90

炉規則告示濃度は、「Bq/cm³」の表記を「Bq/L」に換算した値

その他の核種については評価中。

二種類以上の核種がある場合は、それぞれの濃度限度に対する倍率の総和を1と比較する。

本分析における放射能濃度の検出限界値 (I-131が約0.50Bq/L、Cs-134が約1.2Bq/L、Cs-137が約1.5Bq/L) を下回る場合は、「ND」と記載。
ただし、検出限界値は検出器や試料性状により異なるため、この値以下でも検出される場合もある。

海水核種分析結果 < 沖合 1/2 >

(データ集約：9/20)

採取場所 (地点番号)	小高区沖合3km (T-14)				1F敷地沖合15km (T-5)				岩沢海岸沖合3km (T-11)				炉規則告示濃度限度 (Bq/L) (別表第2第六欄 周辺監視区域外の 水中の濃度限度)
	上層		下層		上層		下層		上層		下層		
試料採取日時刻	平成24年8月17日 10時15分		平成24年8月17日 10時15分		平成24年8月17日 8時30分		平成24年8月17日 8時30分		平成24年8月17日 7時00分		平成24年8月17日 7時00分		
検出核種 (半減期)	試料濃度 (Bq/L)	倍率 (/)	試料濃度 (Bq/L)	倍率 (/)	試料濃度 (Bq/L)	倍率 (/)	試料濃度 (Bq/L)	倍率 (/)	試料濃度 (Bq/L)	倍率 (/)	試料濃度 (Bq/L)	倍率 (/)	
Cs-134 (約2年)	0.0063	0.00	0.020	0.00	0.0019	0.00	0.0021	0.00	0.053	0.00	0.047	0.00	60
Cs-137 (約30年)	0.0098	0.00	0.031	0.00	0.0029	0.00	0.0042	0.00	0.079	0.00	0.073	0.00	90

採取場所 (地点番号)	岩沢海岸沖合15km (T-7)				小名浜港沖合3km (T-18)				沼の内沖合5km (T-M10)				炉規則告示濃度限度 (Bq/L) (別表第2第六欄 周辺監視区域外の 水中の濃度限度)
	上層		下層		上層		下層		上層		下層		
試料採取日時刻	平成24年8月20日 7時00分		平成24年8月20日 7時00分		平成24年8月20日 5時10分		平成24年8月20日 5時10分		平成24年8月20日 6時00分		平成24年8月20日 6時00分		
検出核種 (半減期)	試料濃度 (Bq/L)	倍率 (/)	試料濃度 (Bq/L)	倍率 (/)	試料濃度 (Bq/L)	倍率 (/)	試料濃度 (Bq/L)	倍率 (/)	試料濃度 (Bq/L)	倍率 (/)	試料濃度 (Bq/L)	倍率 (/)	
Cs-134 (約2年)	0.023	0.00	ND	-	0.023	0.00	0.018	0.00	0.027	0.00	0.0055	0.00	60
Cs-137 (約30年)	0.036	0.00	0.0031	0.00	0.037	0.00	0.027	0.00	0.042	0.00	0.010	0.00	90

炉規則告示濃度は、「Bq/cm³」の表記を「Bq/L」に換算した値

二種類以上の核種がある場合は、それぞれの濃度限度に対する倍率の総和を1と比較する。

分析機関：(株)環境総合テクノス

本分析における放射能濃度の検出限界値 (Cs-134が約0.0013Bq/L) を下回る場合は、「ND」と記載。
ただし、検出限界値は検出器や試料性状により異なるため、この値以下でも検出される場合もある。

海水核種分析結果 < 沖合 2/2 >

(データ集約 : 9/20)

採取場所 (地点番号)	1F敷地沖合10km付近 (T-B3)				2F敷地沖合10km付近 (T-B4)						炉規則告示濃度限度 (Bq/L) (別表第2第六欄 周辺監視区域外の 水中の濃度限度)		
	上層		下層		上層		下層		上層			下層	
試料採取日時刻	平成24年8月20日 5時40分		平成24年8月20日 5時45分		平成24年8月20日 6時28分		平成24年8月20日 6時35分						
検出核種 (半減期)	試料濃度 (Bq/L)	倍率 (/)	試料濃度 (Bq/L)	倍率 (/)	試料濃度 (Bq/L)	倍率 (/)	試料濃度 (Bq/L)	倍率 (/)	試料濃度 (Bq/L)	倍率 (/)	試料濃度 (Bq/L)	倍率 (/)	
Cs-134 (約2年)	0.0046	0.00	ND	-	0.0045	0.00	0.0034	0.00					60
Cs-137 (約30年)	0.011	0.00	0.0035	0.00	0.0082	0.00	0.0053	0.00					90

採取場所 (地点番号)													炉規則告示濃度限度 (Bq/L) (別表第2第六欄 周辺監視区域外の 水中の濃度限度)
	上層		下層		上層		下層		上層		下層		
試料採取日時刻													
検出核種 (半減期)	試料濃度 (Bq/L)	倍率 (/)	試料濃度 (Bq/L)	倍率 (/)	試料濃度 (Bq/L)	倍率 (/)	試料濃度 (Bq/L)	倍率 (/)	試料濃度 (Bq/L)	倍率 (/)	試料濃度 (Bq/L)	倍率 (/)	
Cs-134 (約2年)													60
Cs-137 (約30年)													90

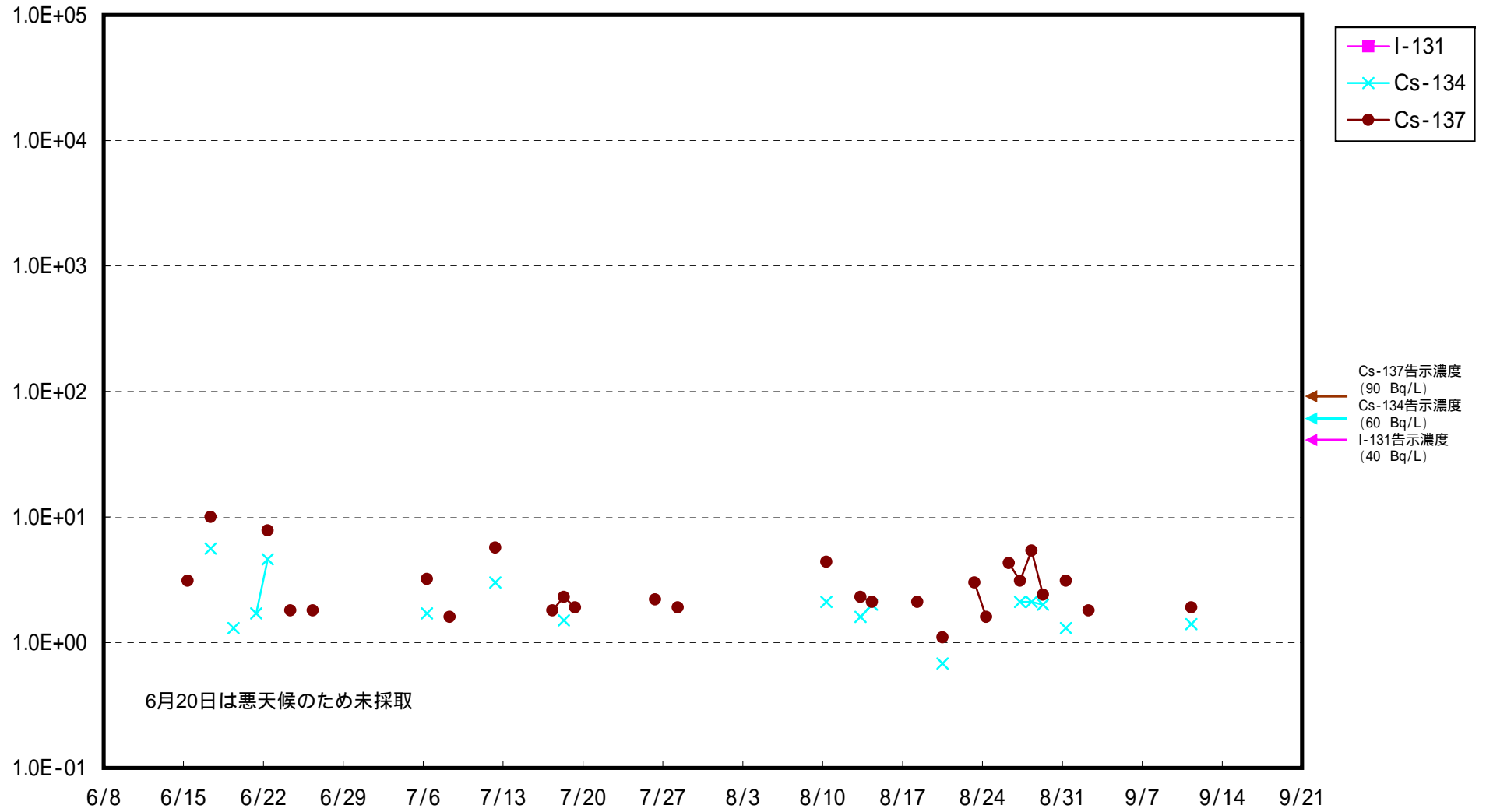
炉規則告示濃度は、「Bq/cm³」の表記を「Bq/L」に換算した値

二種類以上の核種がある場合は、それぞれの濃度限度に対する倍率の総和を1と比較する。

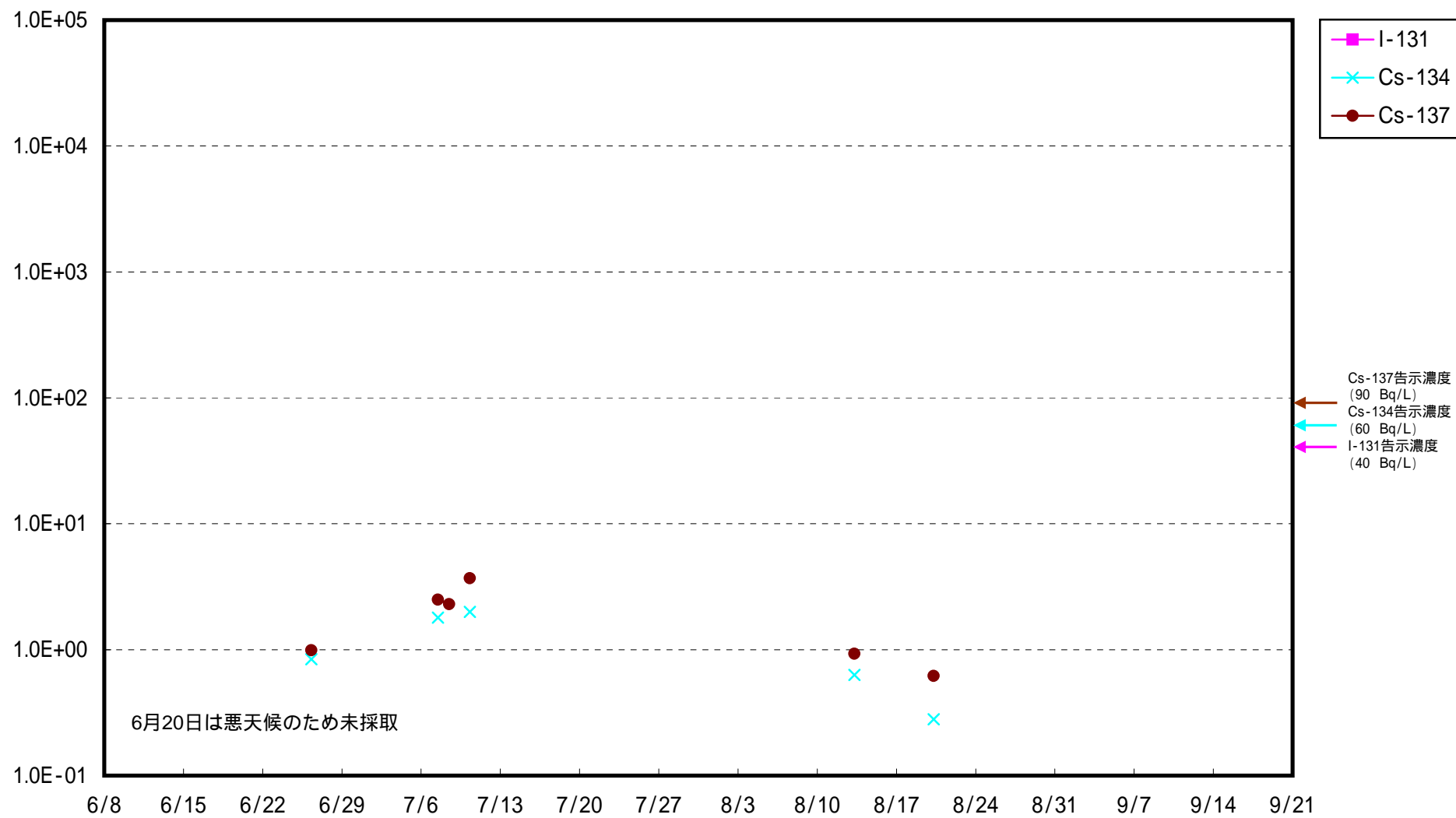
分析機関：(株)環境総合テクノス

本分析における放射能濃度の検出限界値 (Cs-134が約0.0018Bq/L) を下回る場合は、「ND」と記載。
ただし、検出限界値は検出器や試料性状により異なるため、この値以下でも検出される場合もある。

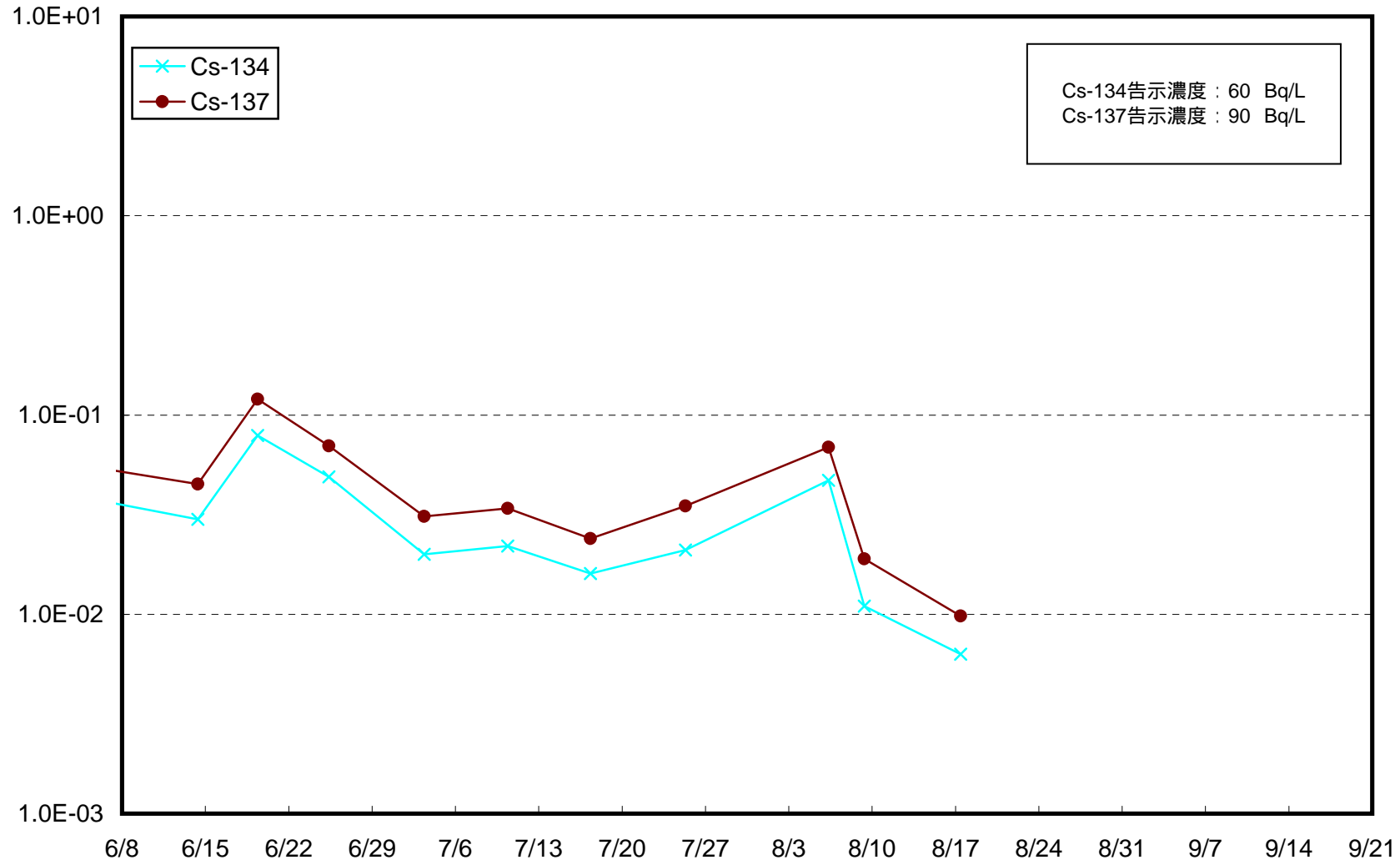
福島第一 5,6号機放水口北側 海水放射能濃度 (Bq / L)



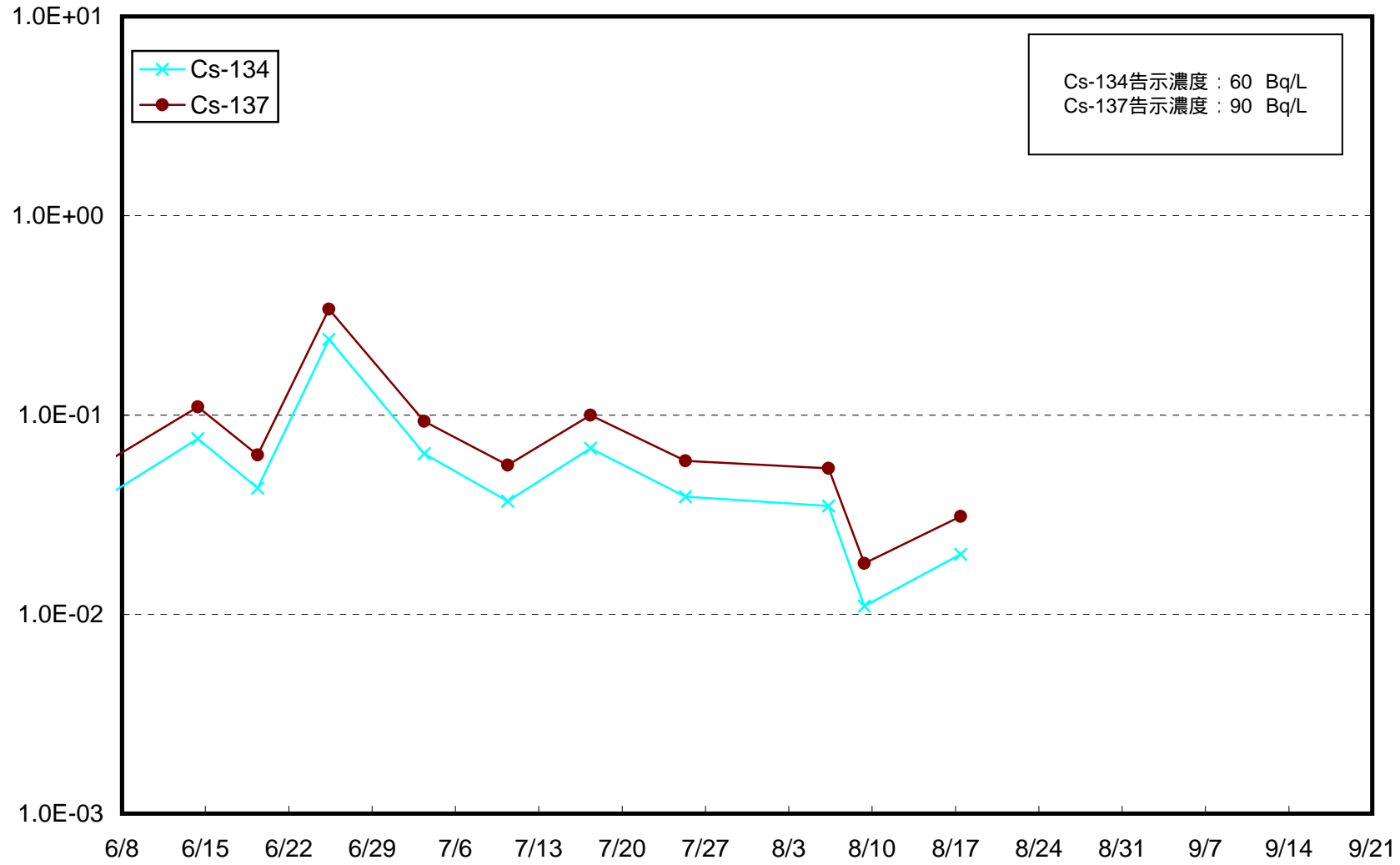
福島第一 南放水口付近 海水放射能濃度 (Bq / L)



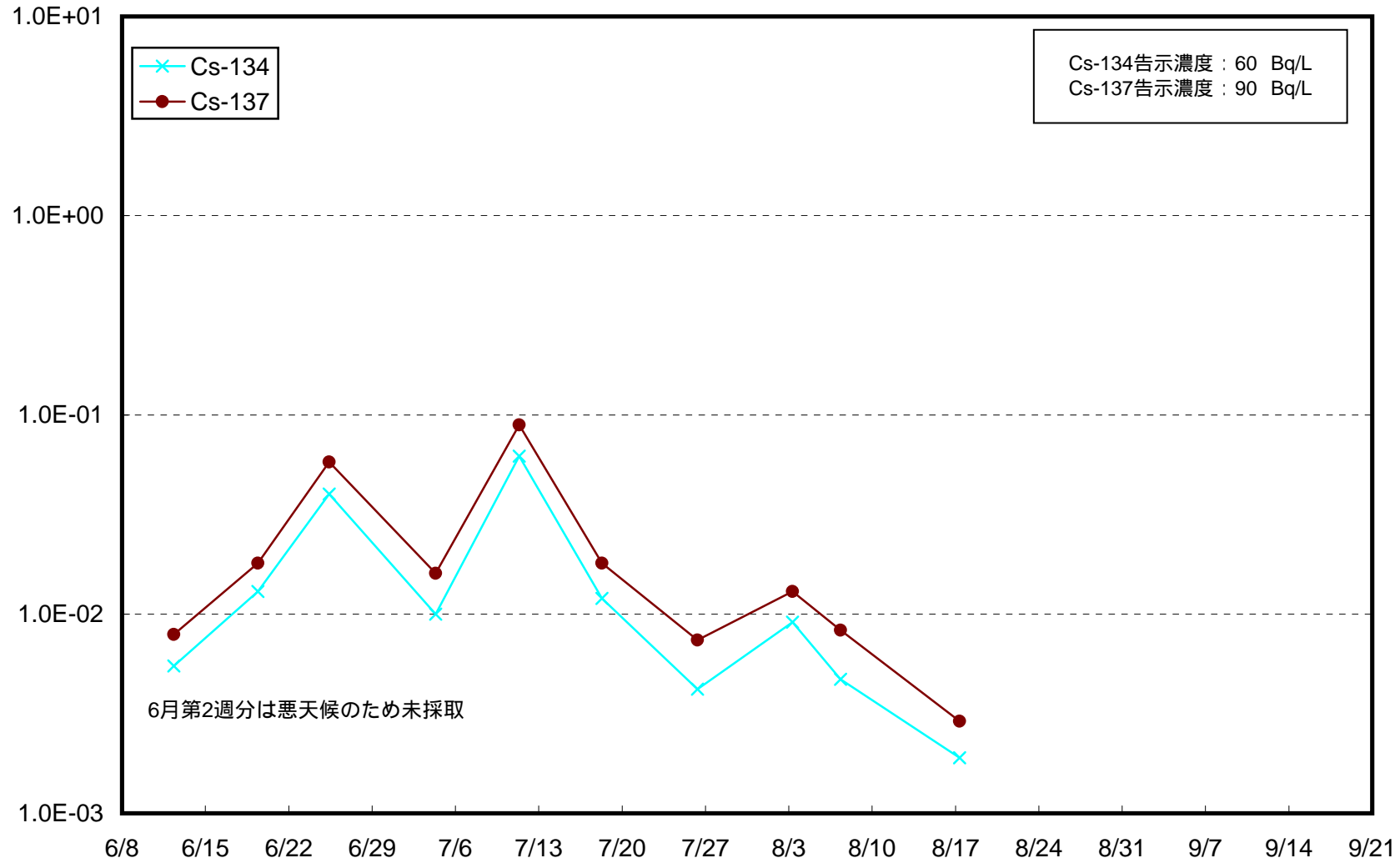
小高区沖合3km(T-14) 上層 海水放射能濃度 (Bq / L)



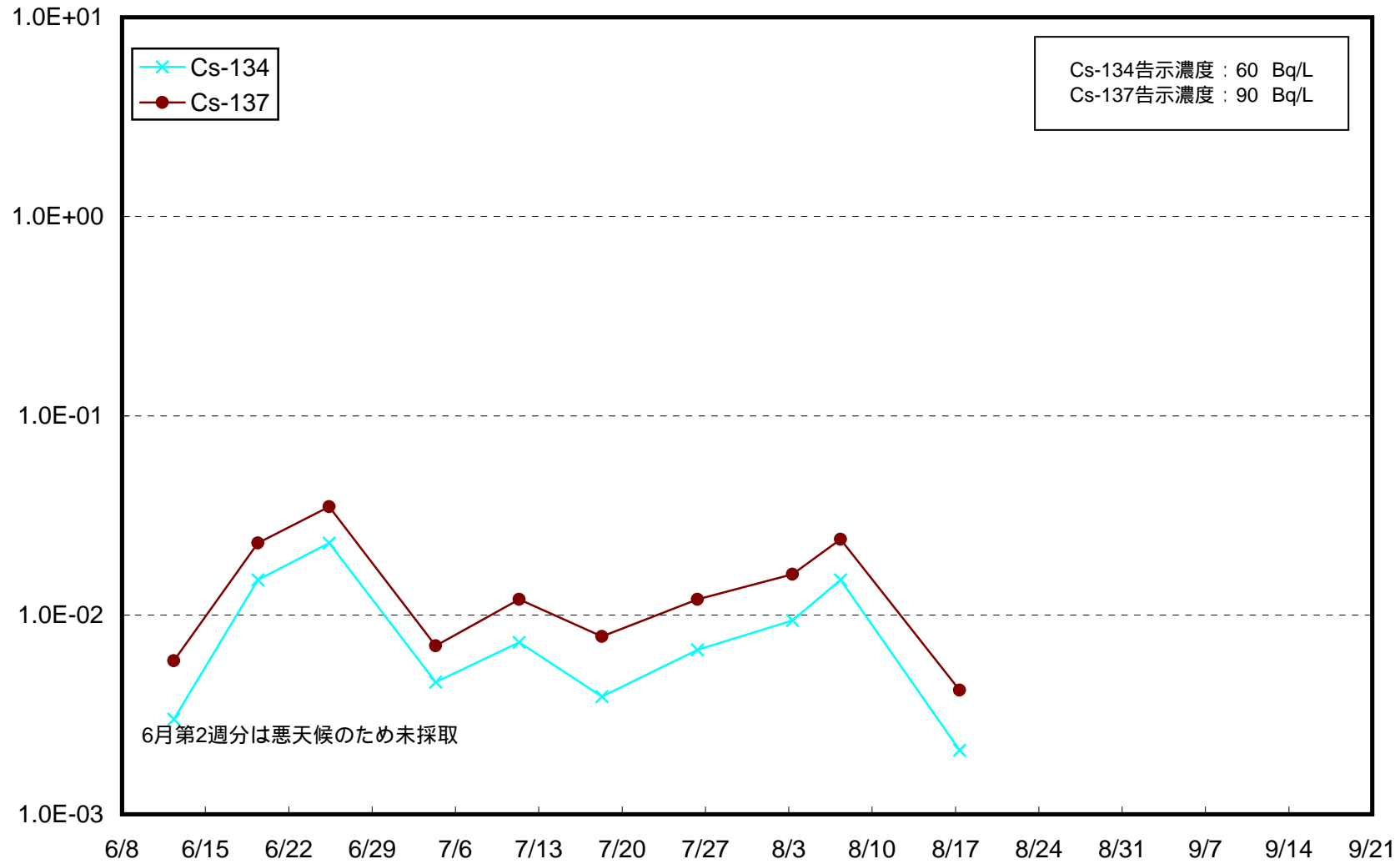
小高区冲合3km(T-14) 下層 海水放射能濃度 (Bq / L)



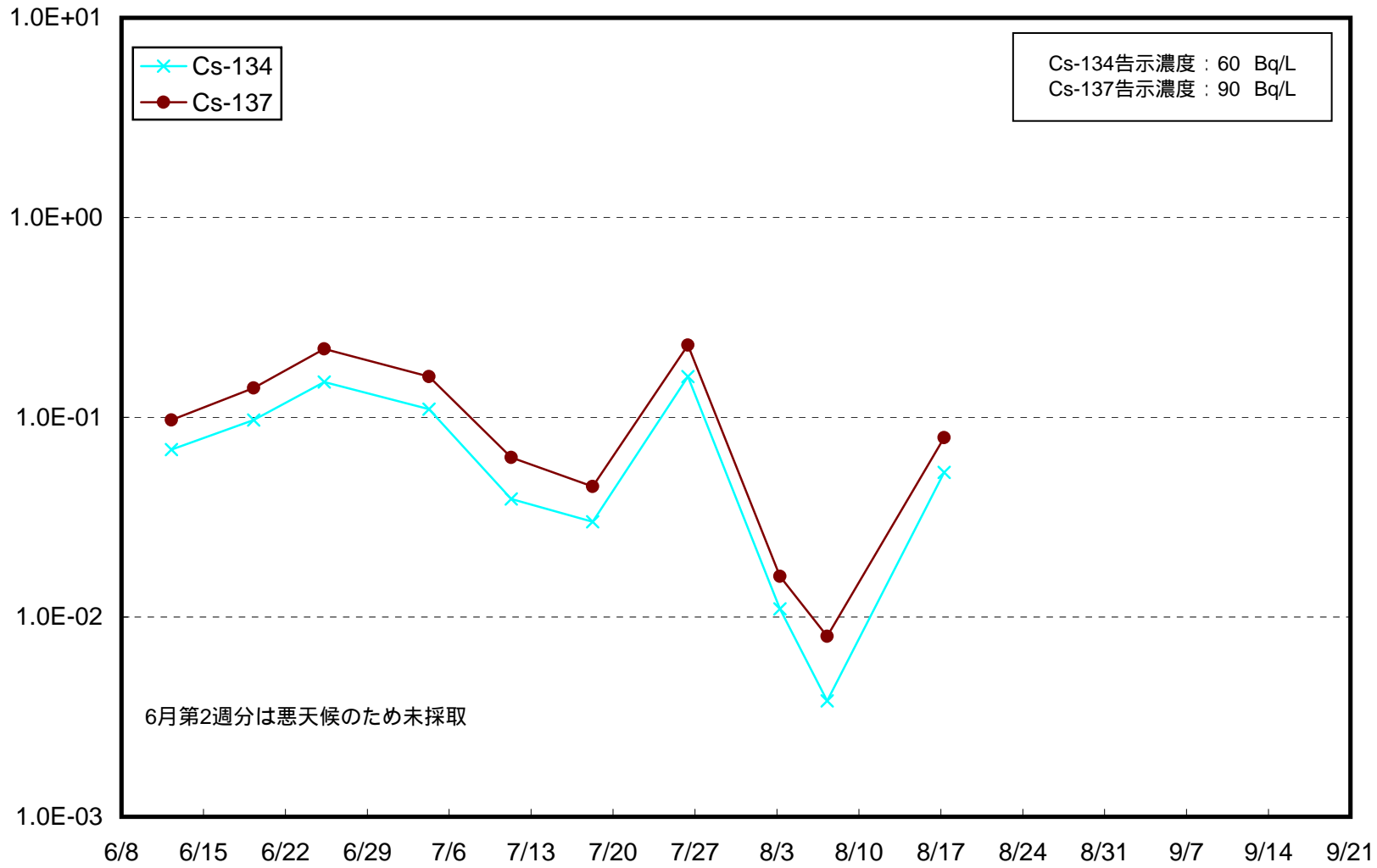
福島第一 敷地沖合15km(T-5) 上層 海水放射能濃度 (Bq / L)



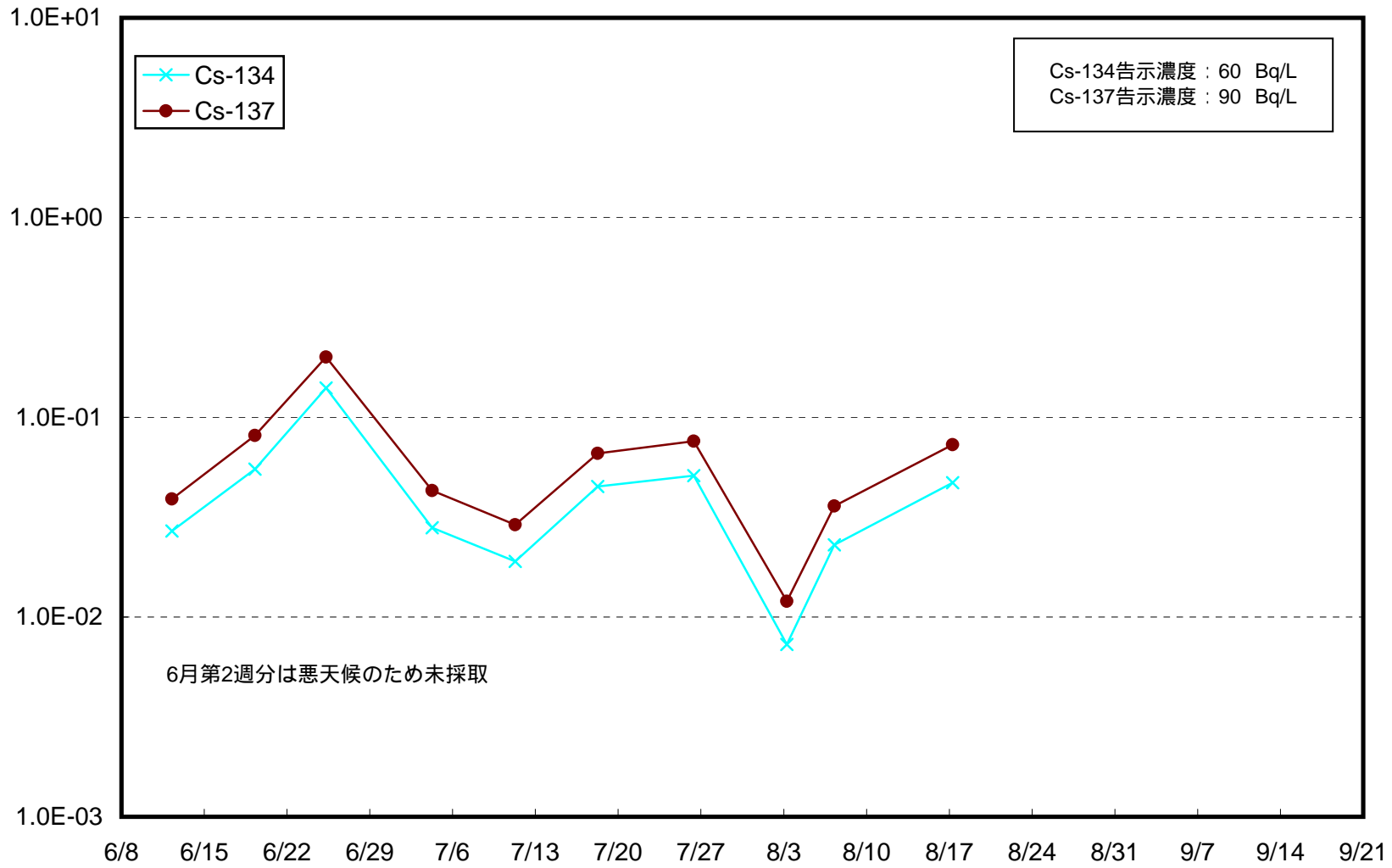
福島第一 敷地沖合15km(T-5) 下層 海水放射能濃度 (Bq / L)



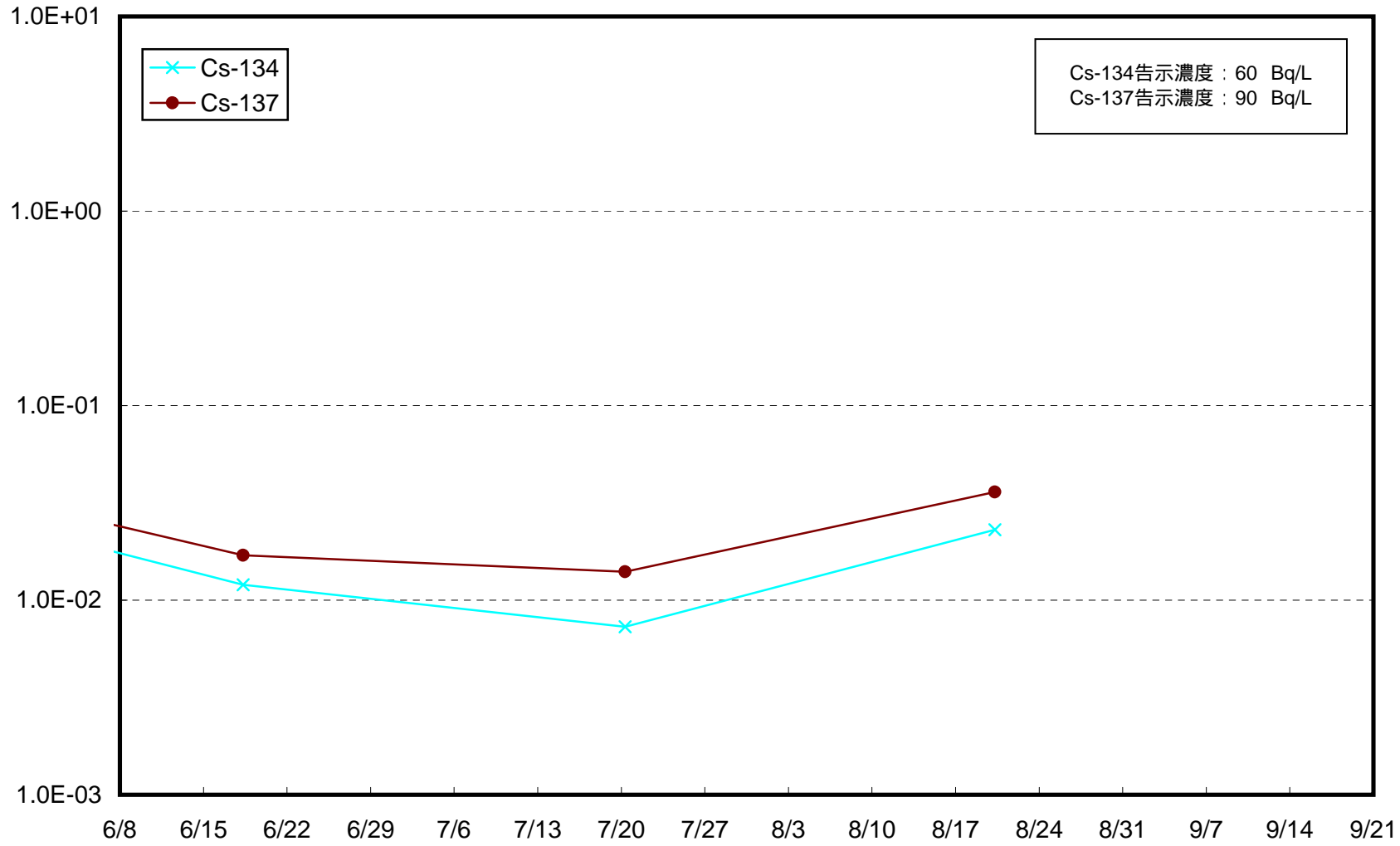
岩沢海岸沖合3km(T-11) 上層 海水放射能濃度 (Bq / L)



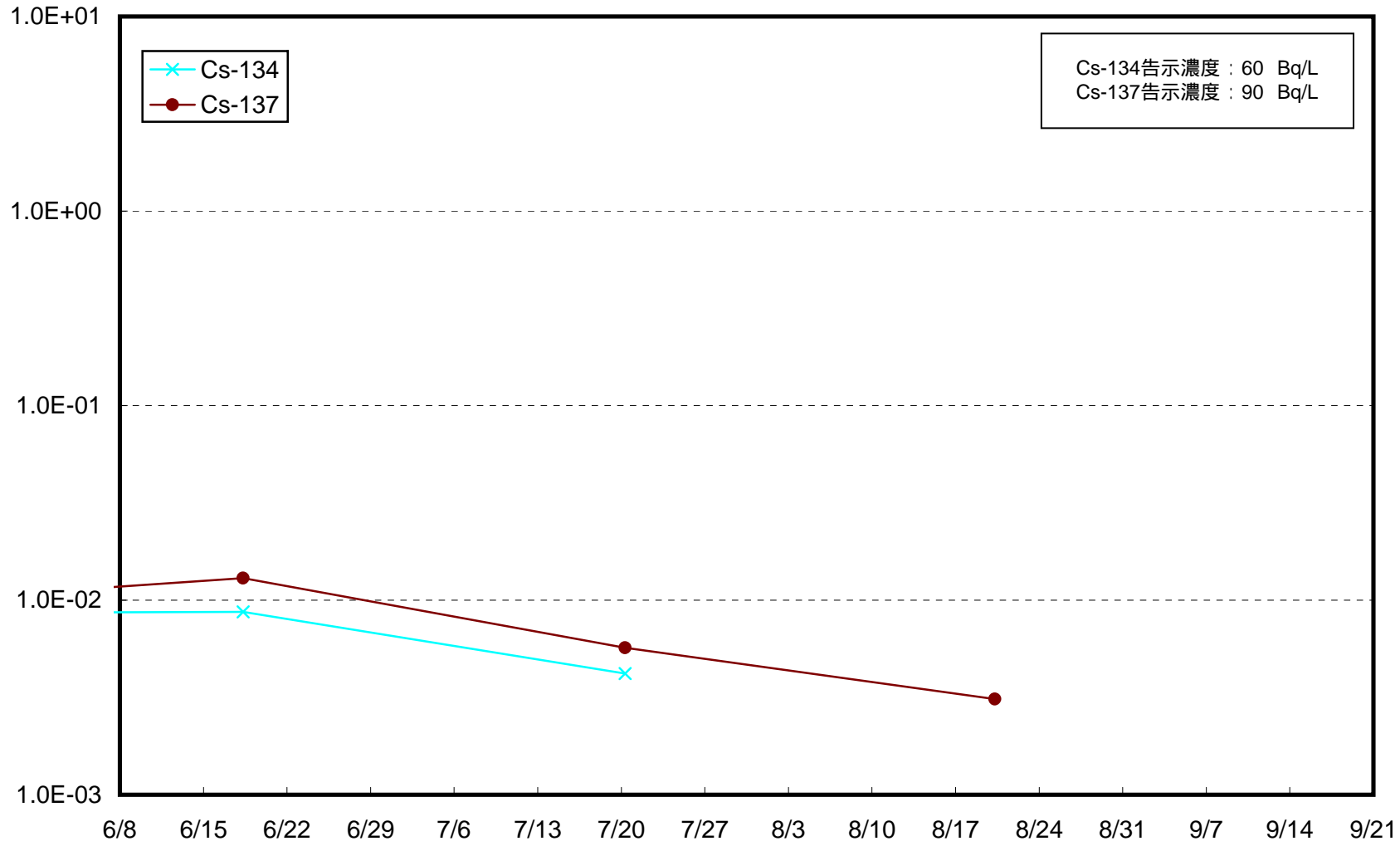
岩沢海岸沖合3km(T-11) 下層 海水放射能濃度 (Bq / L)



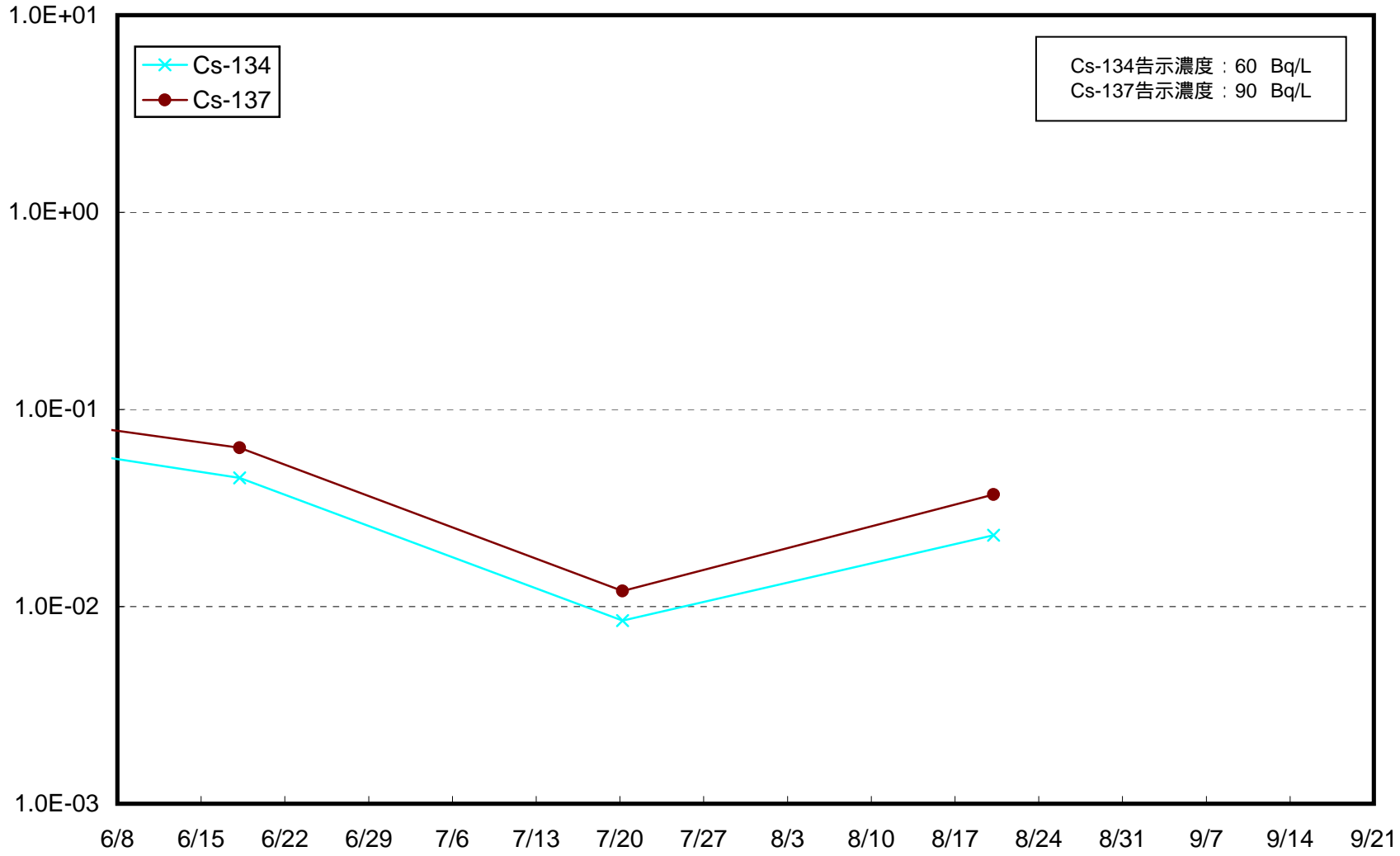
岩沢海岸沖合15km(T-7) 上層 海水放射能濃度 (Bq / L)



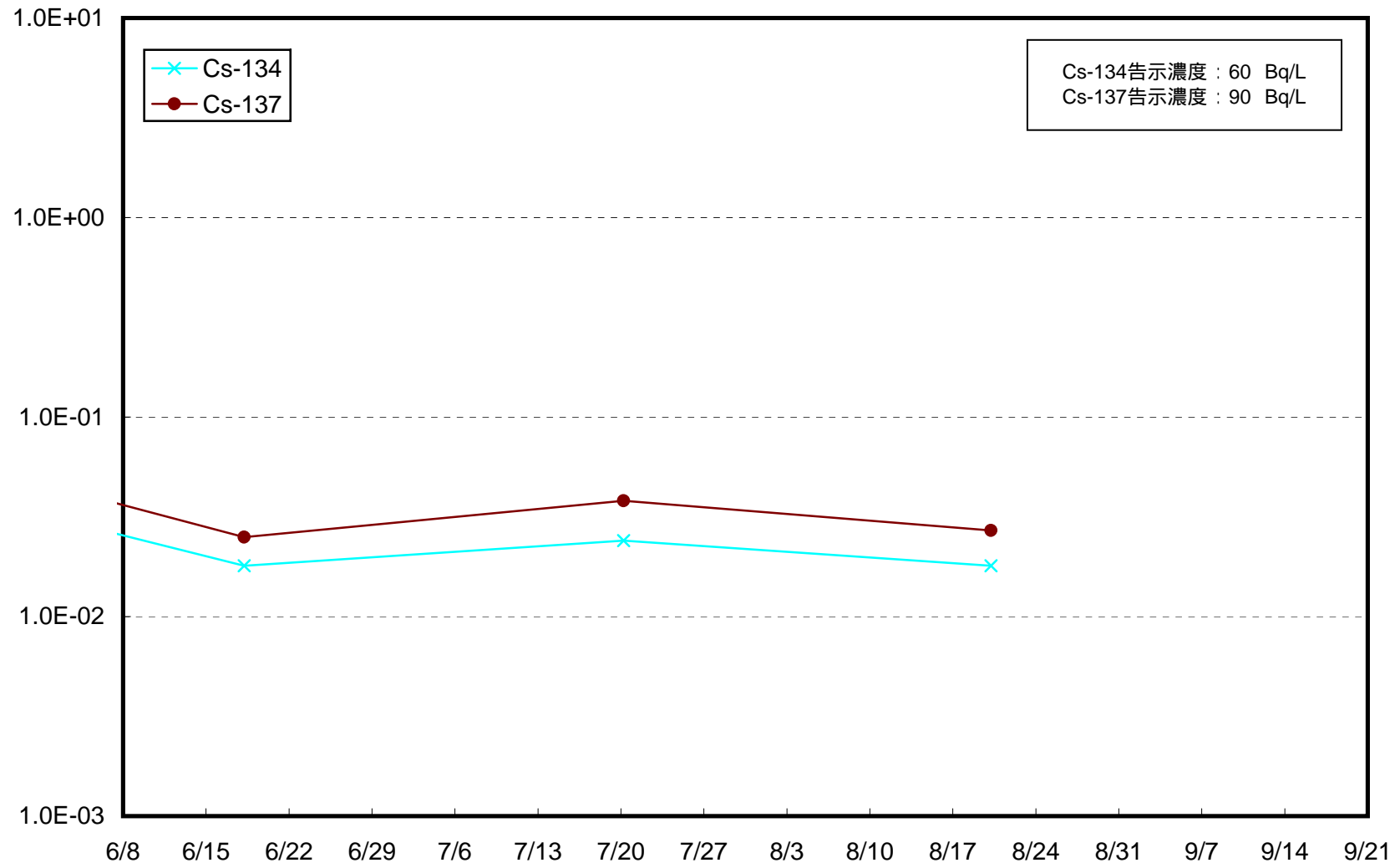
岩沢海岸沖合15km(T-7) 下層 海水放射能濃度 (Bq / L)



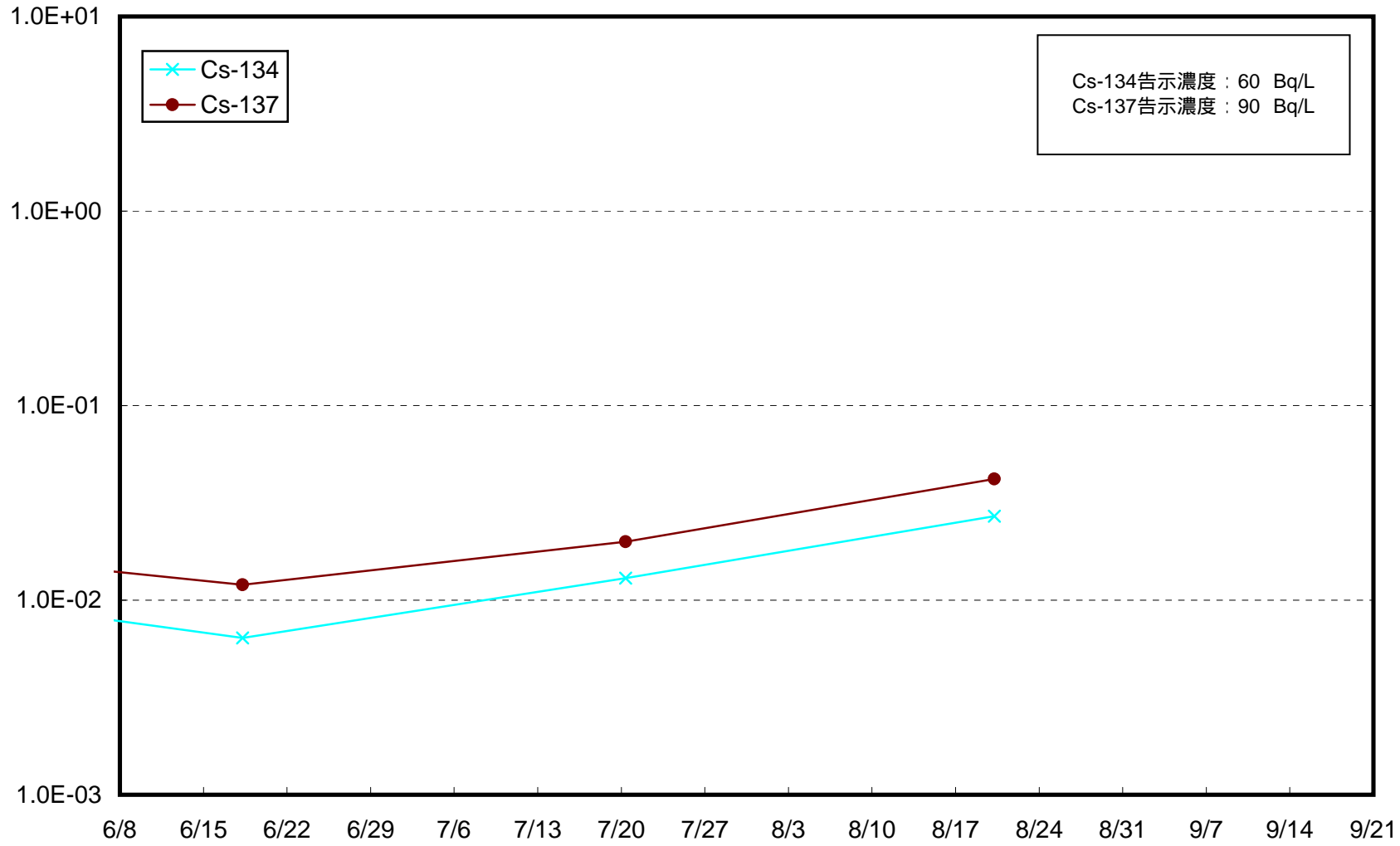
小名浜港沖合3km(T-18) 上層 海水放射能濃度 (Bq / L)



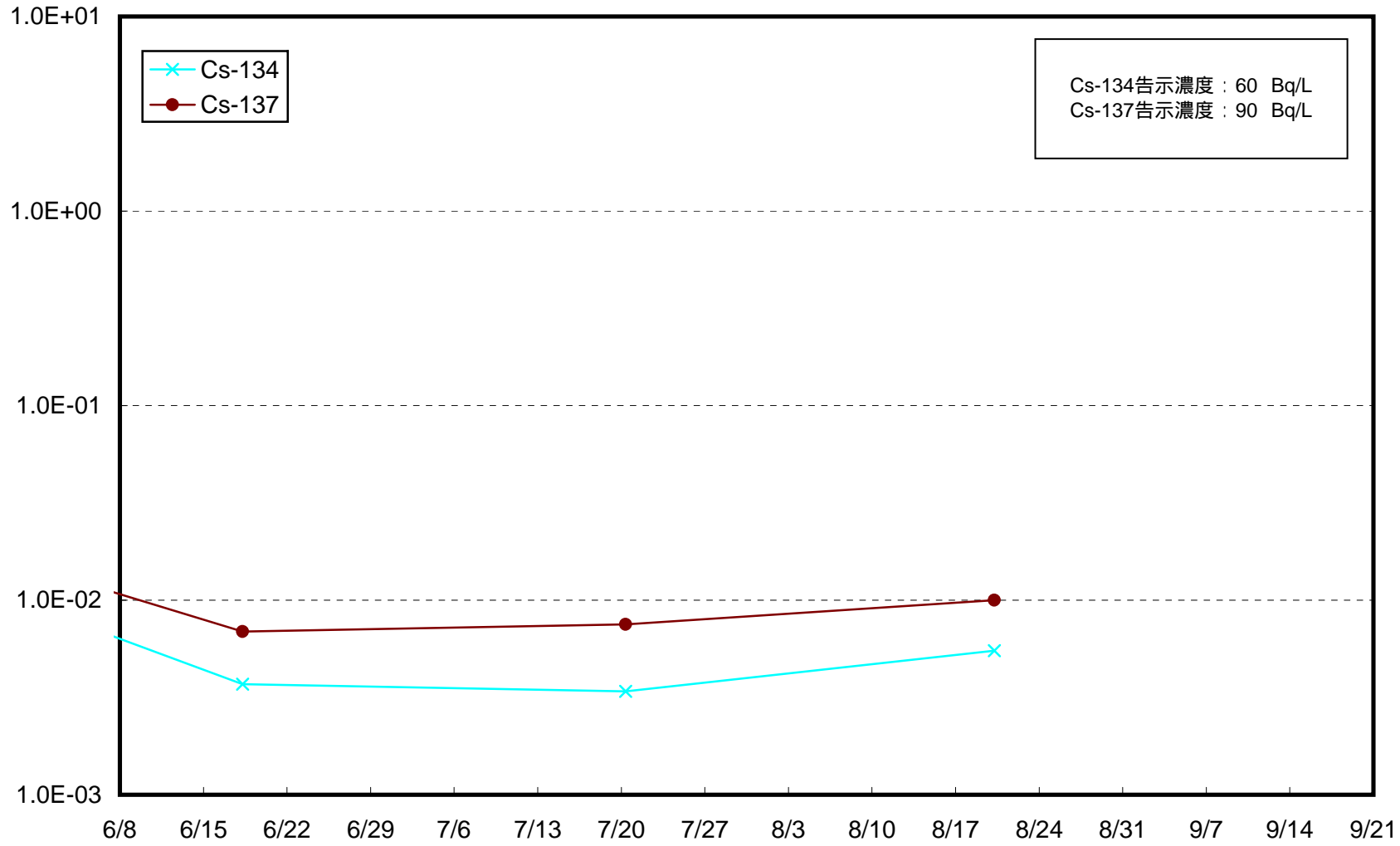
小名浜港沖合3km(T-18) 下層 海水放射能濃度 (Bq / L)



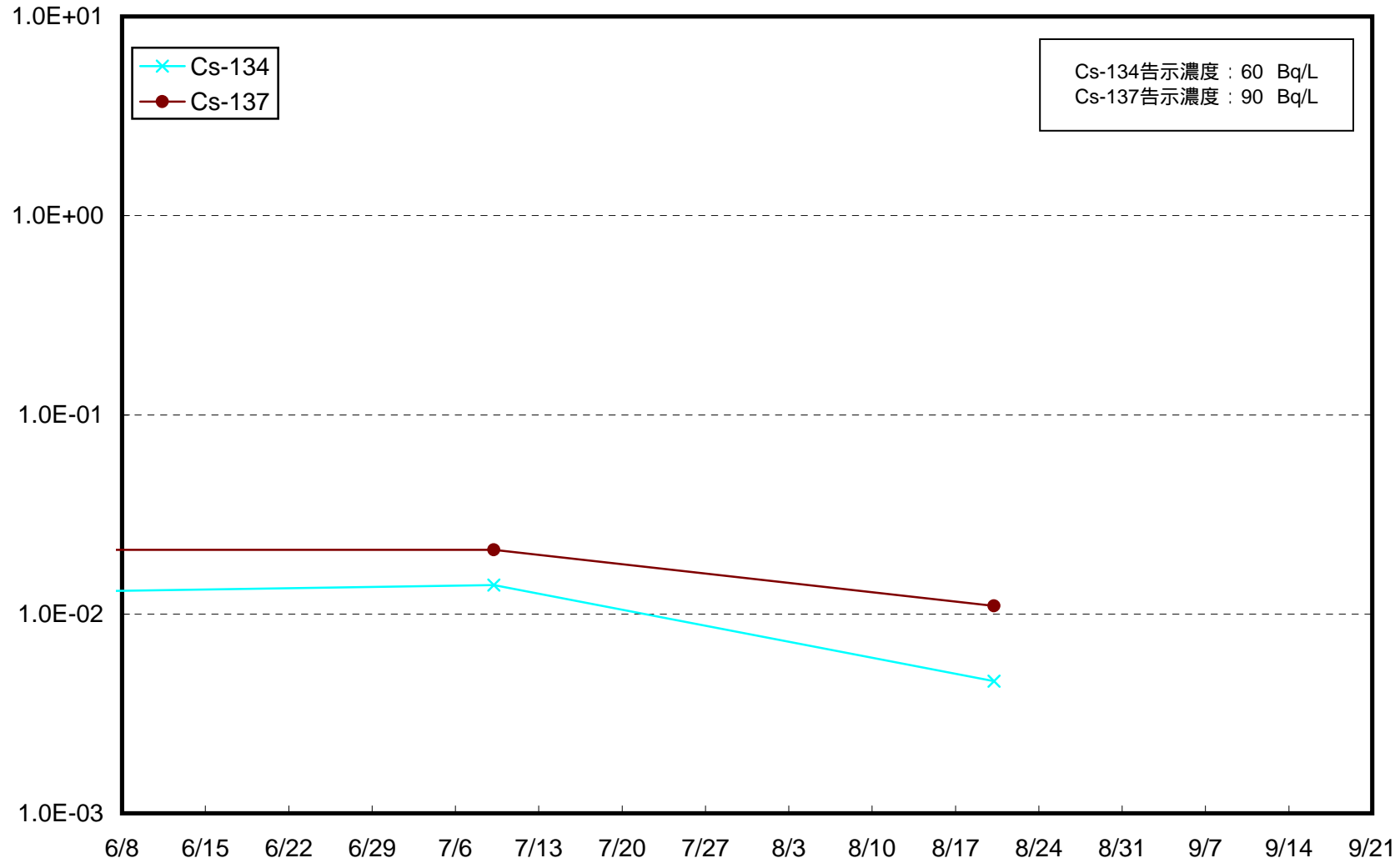
沼の内沖合5km(T-M10) 上層 海水放射能濃度 (Bq / L)



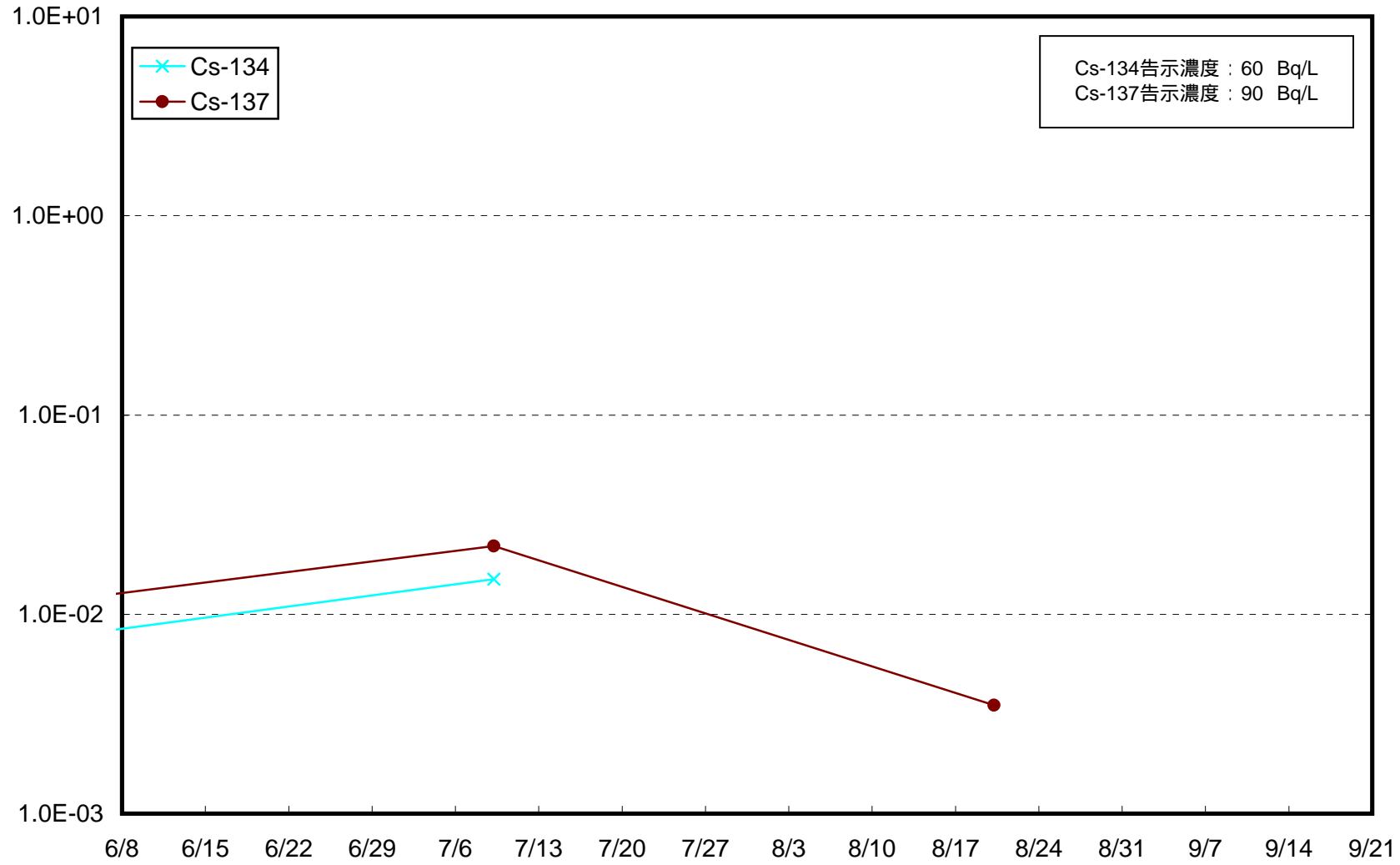
沼の内沖合5km(T-M10) 下層 海水放射能濃度 (Bq / L)



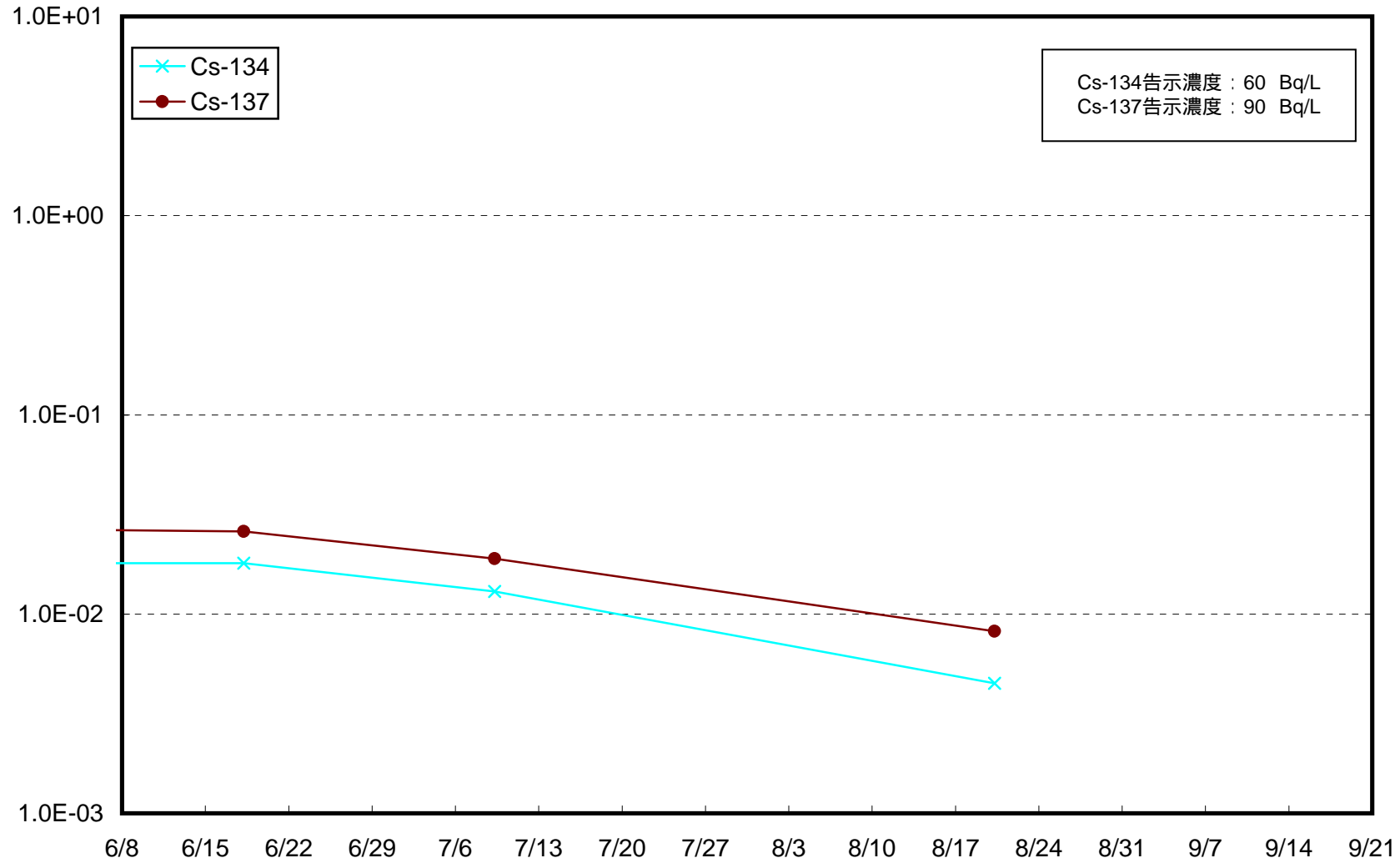
福島第一 敷地沖合10km付近(T-B3) 上層 海水放射能濃度 (Bq / L)



福島第一 敷地沖合10km付近(T-B3) 下層 海水放射能濃度 (Bq / L)



福島第二 敷地沖合10km付近(T-B4) 上層 海水放射能濃度 (Bq / L)



福島第二 敷地沖合10km付近(T-B4) 下層 海水放射能濃度 (Bq / L)

