

海水核種分析結果<沿岸 福島第一原子力発電所>

参考値

(データ集約 : 9/4)

採取場所	福島第一 5,6号機放水口北側 (5,6号機放水口から北側に約30m地点)		福島第一 南放水口付近 (1~4号機放水口から南側に約330m地点)		②炉規則告示濃度限度 (Bq/L) (別表第2第六欄 周辺監視区域外の 水中の濃度限度)
試料採取日時刻	平成24年9月3日 7時35分		平成24年9月3日 7時15分		
検出核種 (半減期)	①試料濃度 (Bq/L)	倍率 (①/②)	①試料濃度 (Bq/L)	倍率 (①/②)	
I-131 (約8日)	ND	-	ND	-	40
Cs-134 (約2年)	ND	-	ND	-	60
Cs-137 (約30年)	ND	-	ND	-	90

※ 炉規則告示濃度は、「Bq/cm³」の表記を「Bq/L」に換算した値

※ その他の核種については評価中。

※ 二種類以上の核種がある場合は、それぞれの濃度限度に対する倍率の総和を1と比較する。

※ 本分析における放射能濃度の検出限界値 (I-131が約0.43Bq/L、Cs-134が約1.0Bq/L、Cs-137が約1.3Bq/L) を下回る場合は、「ND」と記載。ただし、検出限界値は検出器や試料性状により異なるため、この値以下でも検出される場合もある。

海水核種分析結果＜沖合＞

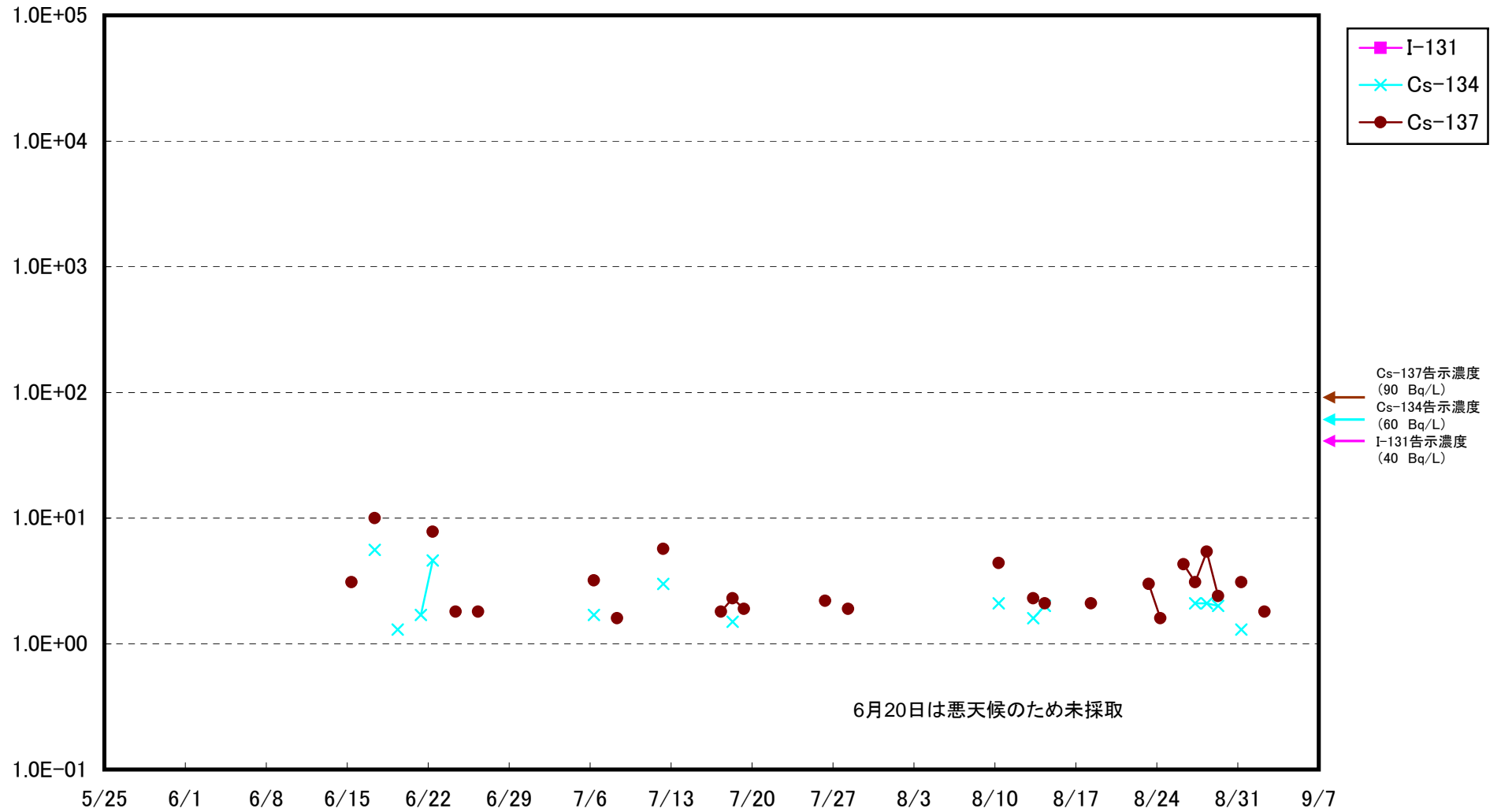
(データ集約：9/4)

採取場所 (地点番号)	*1 小高区沖合3km (T-14)				*2 請戸川沖合3km (T-D1)				*2 1F敷地沖合3km (T-D5)				②炉規則告示濃度限度 (Bq/L) (別表第2第六欄 周辺監視区域外の 水中の濃度限度)
	上層		下層		上層		下層		上層		下層		
試料採取日時刻	平成24年8月6日 8時15分		平成24年8月6日 8時15分		平成24年8月6日 7時40分		平成24年8月6日 7時40分		平成24年8月6日 7時15分		平成24年8月6日 7時15分		
検出核種 (半減期)	①試料濃度 (Bq/L)	倍率 (①/②)	①試料濃度 (Bq/L)	倍率 (①/②)	①試料濃度 (Bq/L)	倍率 (①/②)	①試料濃度 (Bq/L)	倍率 (①/②)	①試料濃度 (Bq/L)	倍率 (①/②)	①試料濃度 (Bq/L)	倍率 (①/②)	
Cs-134 (約2年)	0.047	0.00	0.035	0.00	0.067	0.00	0.025	0.00	0.15	0.00	0.052	0.00	60
Cs-137 (約30年)	0.069	0.00	0.054	0.00	0.11	0.00	0.037	0.00	0.23	0.00	0.078	0.00	90

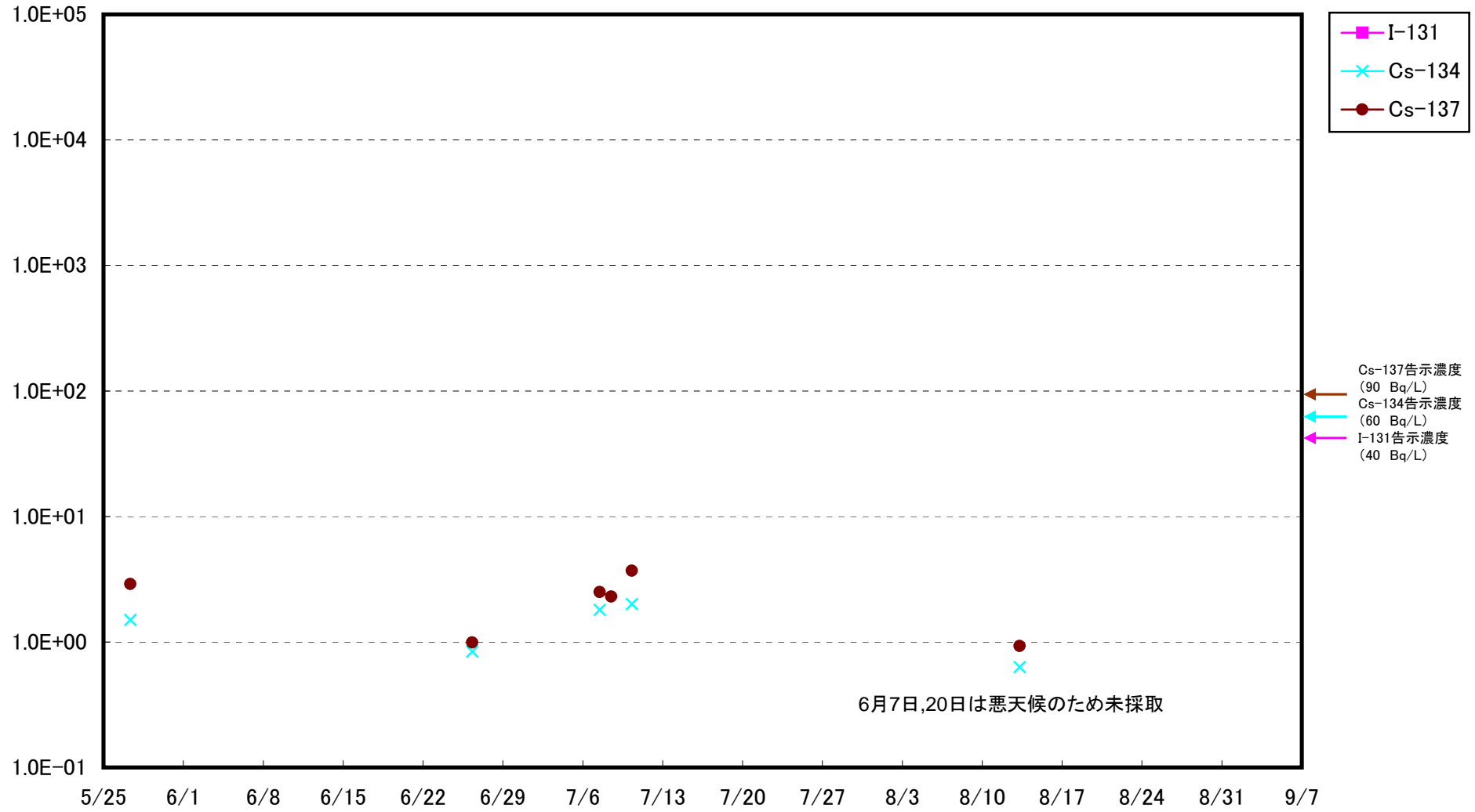
採取場所 (地点番号)	*1 1F敷地沖合15km (T-5)				*1 岩沢海岸沖合3km (T-11)								②炉規則告示濃度限度 (Bq/L) (別表第2第六欄 周辺監視区域外の 水中の濃度限度)
	上層		下層		上層		下層		上層		下層		
試料採取日時刻	平成24年8月3日 7時40分		平成24年8月3日 7時40分		平成24年8月3日 6時20分		平成24年8月3日 6時20分						
検出核種 (半減期)	①試料濃度 (Bq/L)	倍率 (①/②)	①試料濃度 (Bq/L)	倍率 (①/②)	①試料濃度 (Bq/L)	倍率 (①/②)	①試料濃度 (Bq/L)	倍率 (①/②)	①試料濃度 (Bq/L)	倍率 (①/②)	①試料濃度 (Bq/L)	倍率 (①/②)	
Cs-134 (約2年)	0.0091	0.00	0.0094	0.00	0.011	0.00	0.0073	0.00					60
Cs-137 (約30年)	0.013	0.00	0.016	0.00	0.016	0.00	0.012	0.00					90

- ※ 炉規則告示濃度は、「Bq/cm³」の表記を「Bq/L」に換算した値
- ※ 二種類以上の核種がある場合は、それぞれの濃度限度に対する倍率の総和を1と比較する。
- ※ 分析機関：*1 (株)環境総合テクノス、*2 東電環境エンジニアリング(株)

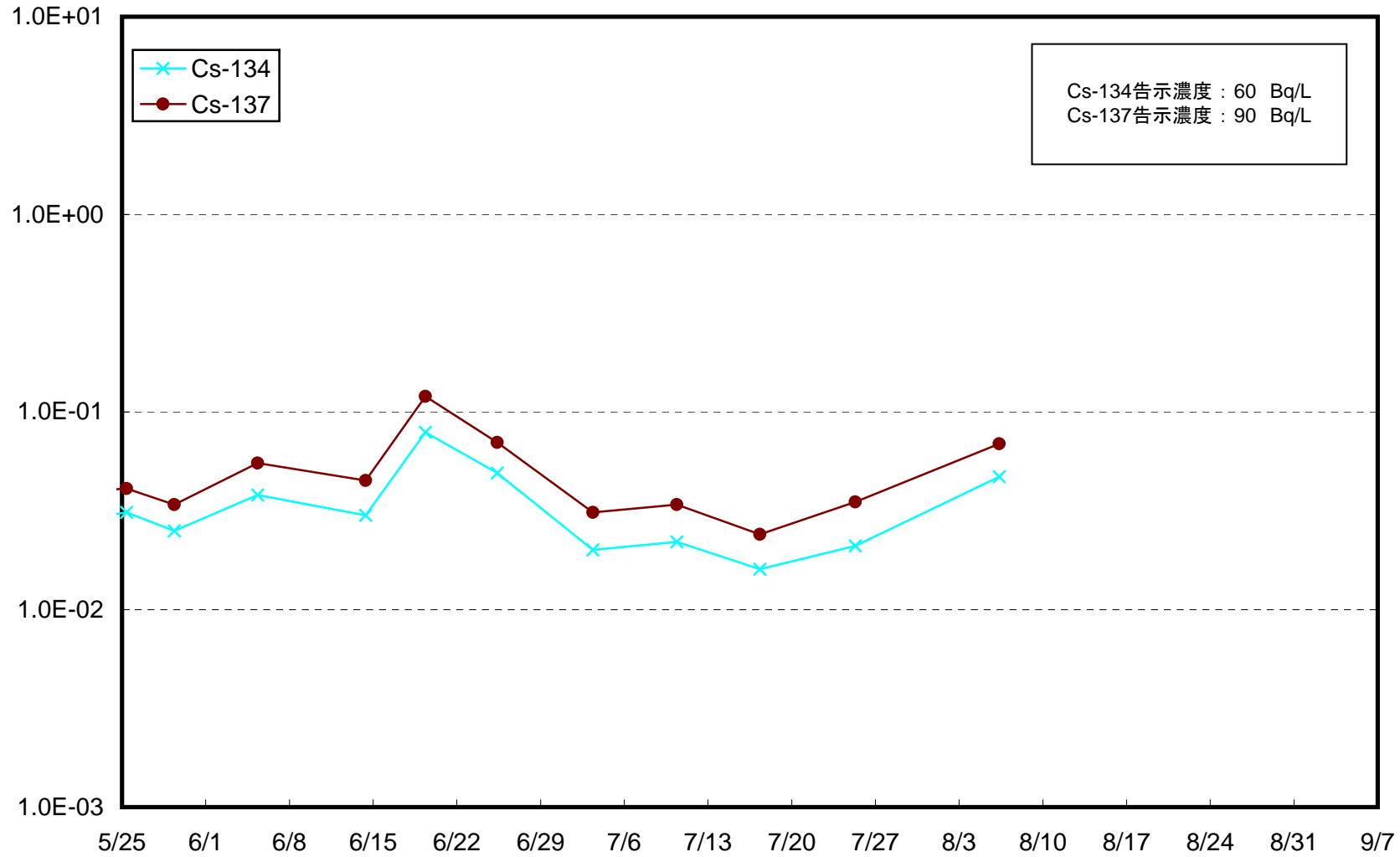
福島第一 5,6号機放水口北側 海水放射能濃度(Bq/L)



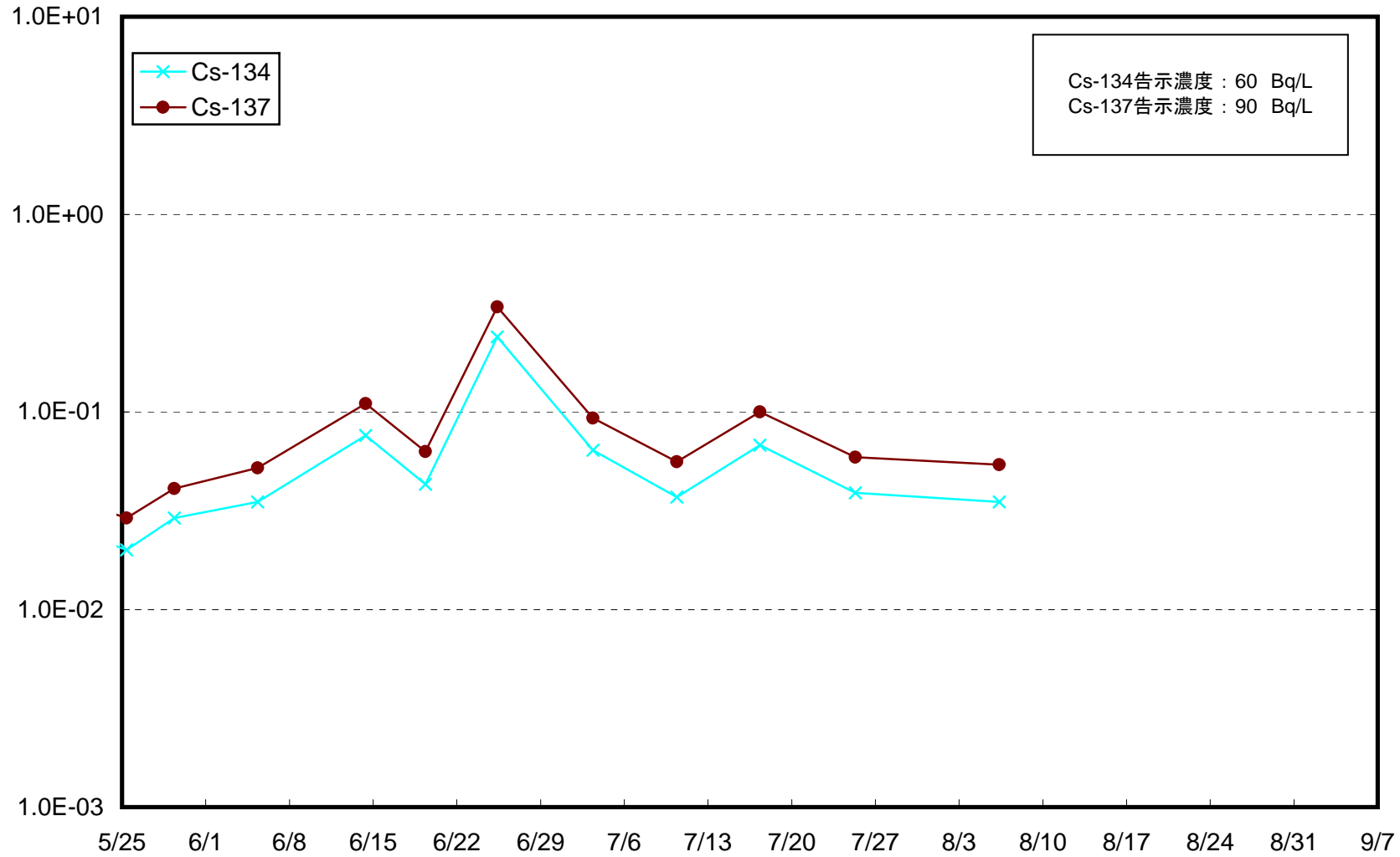
福島第一 南放水口付近 海水放射能濃度 (Bq/L)



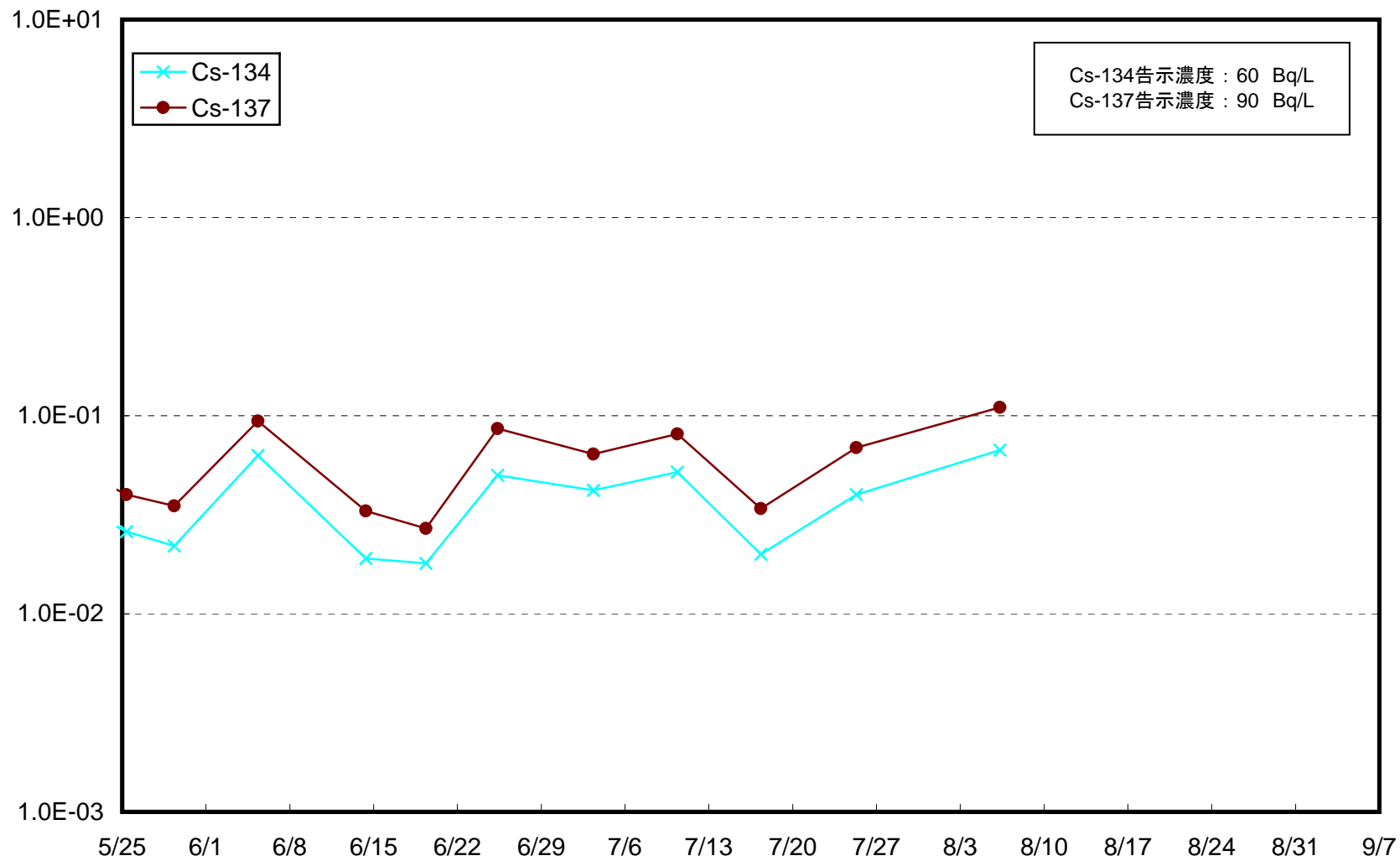
小高区冲合3km(T-14) 上層 海水放射能濃度(Bq/L)



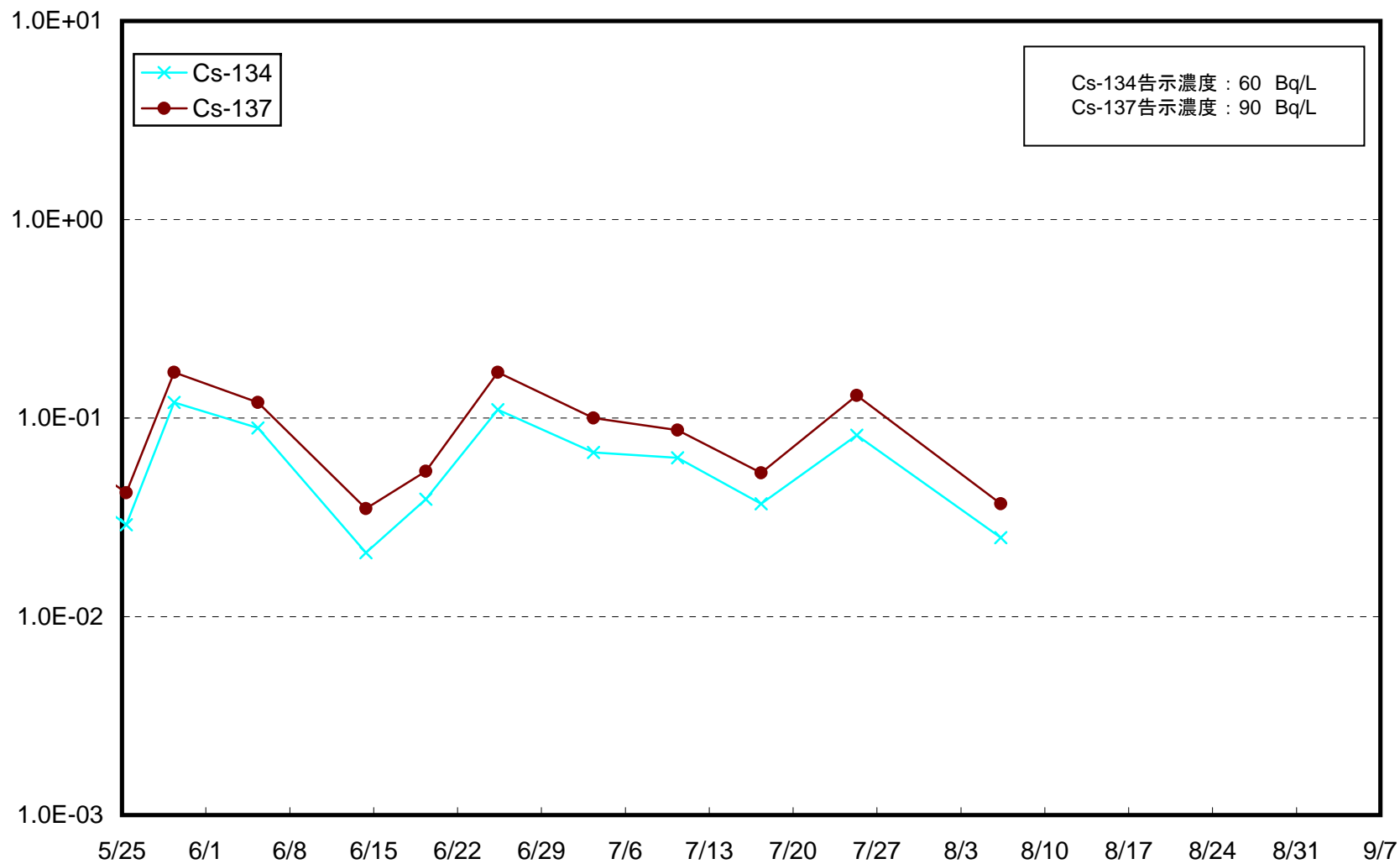
小高区冲合3km(T-14) 下層 海水放射能濃度(Bq/L)



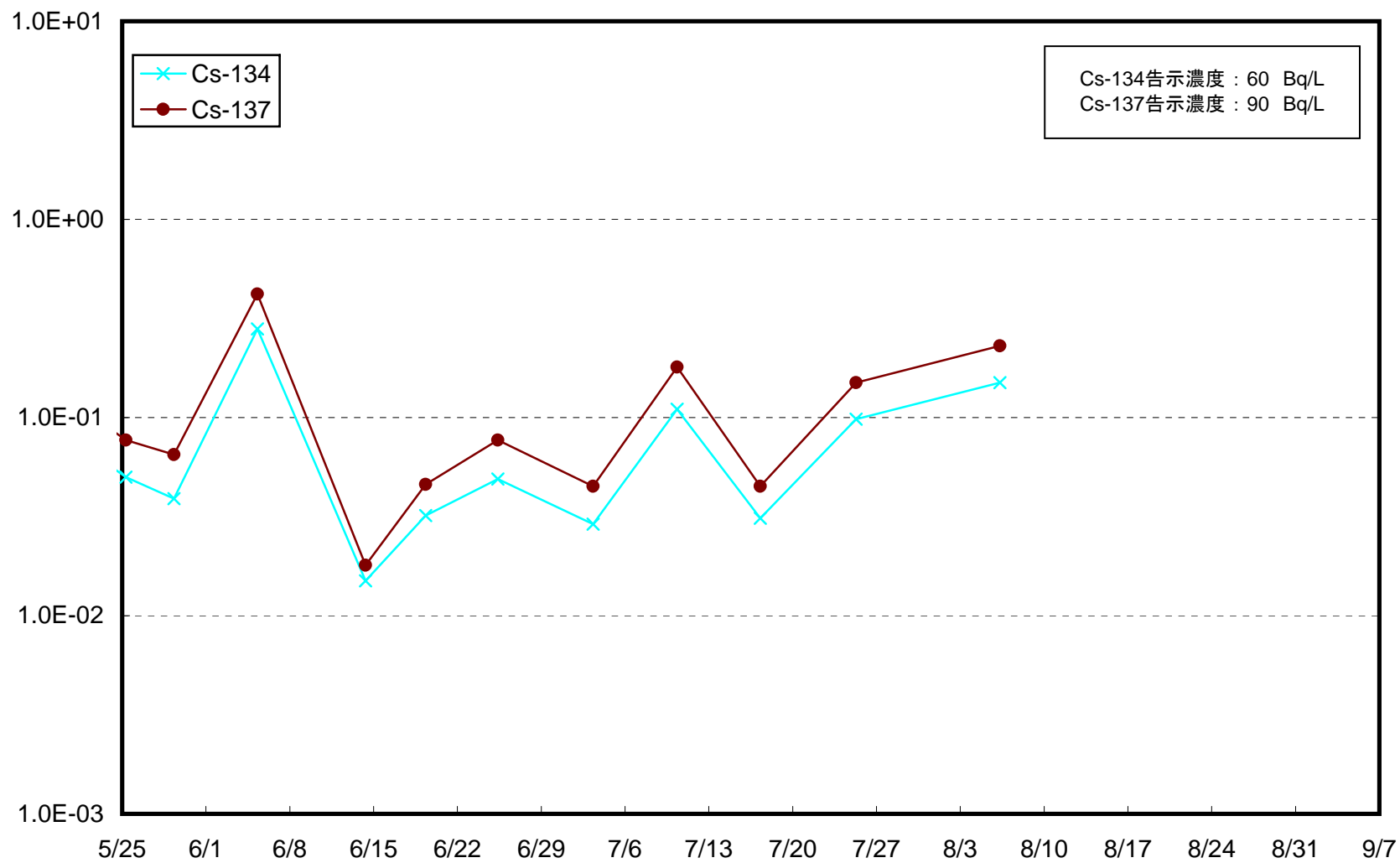
請戸川沖合3km(T-D1) 上層 海水放射能濃度(Bq/L)



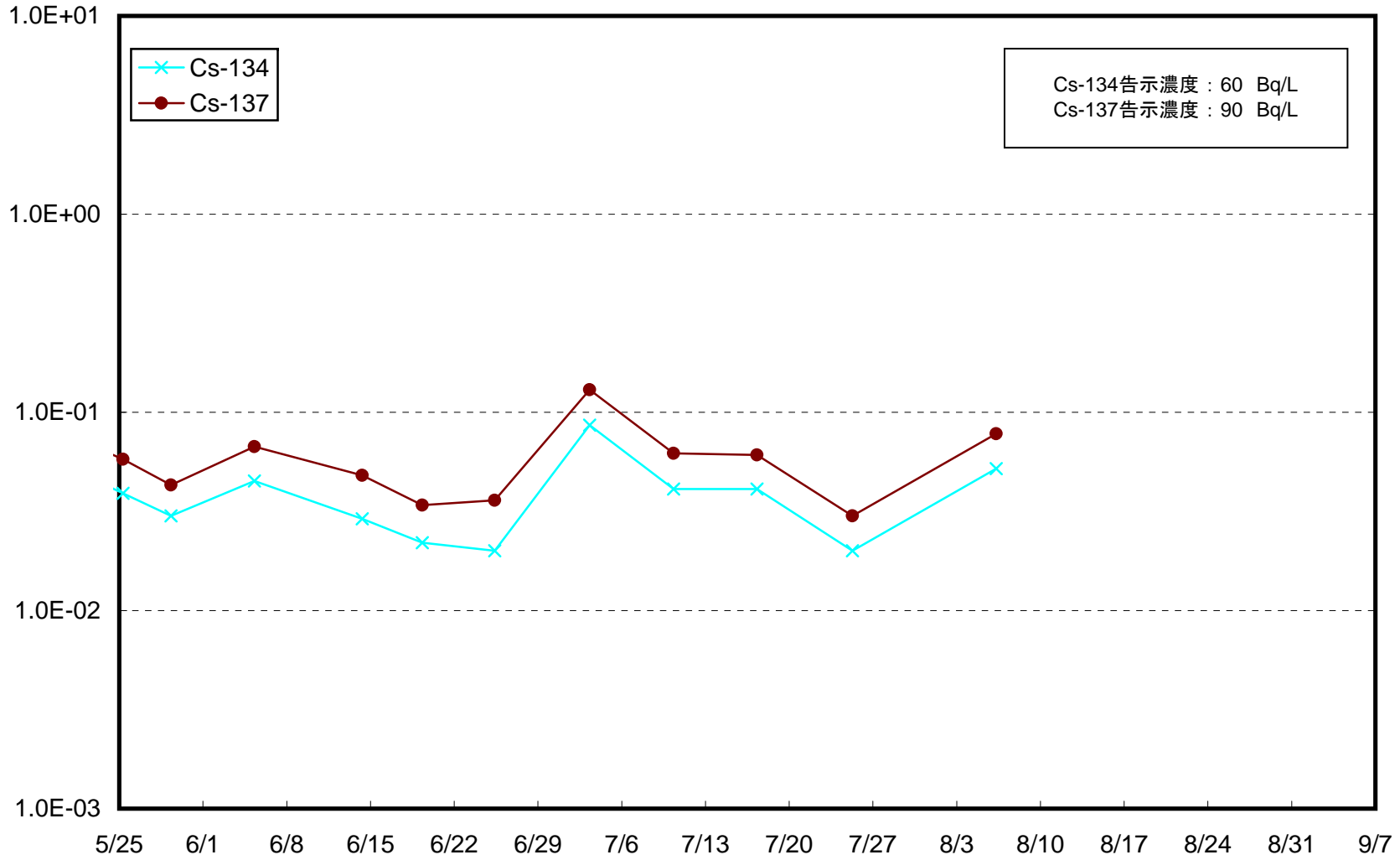
請戸川沖合3km(T-D1) 下層 海水放射能濃度(Bq/L)



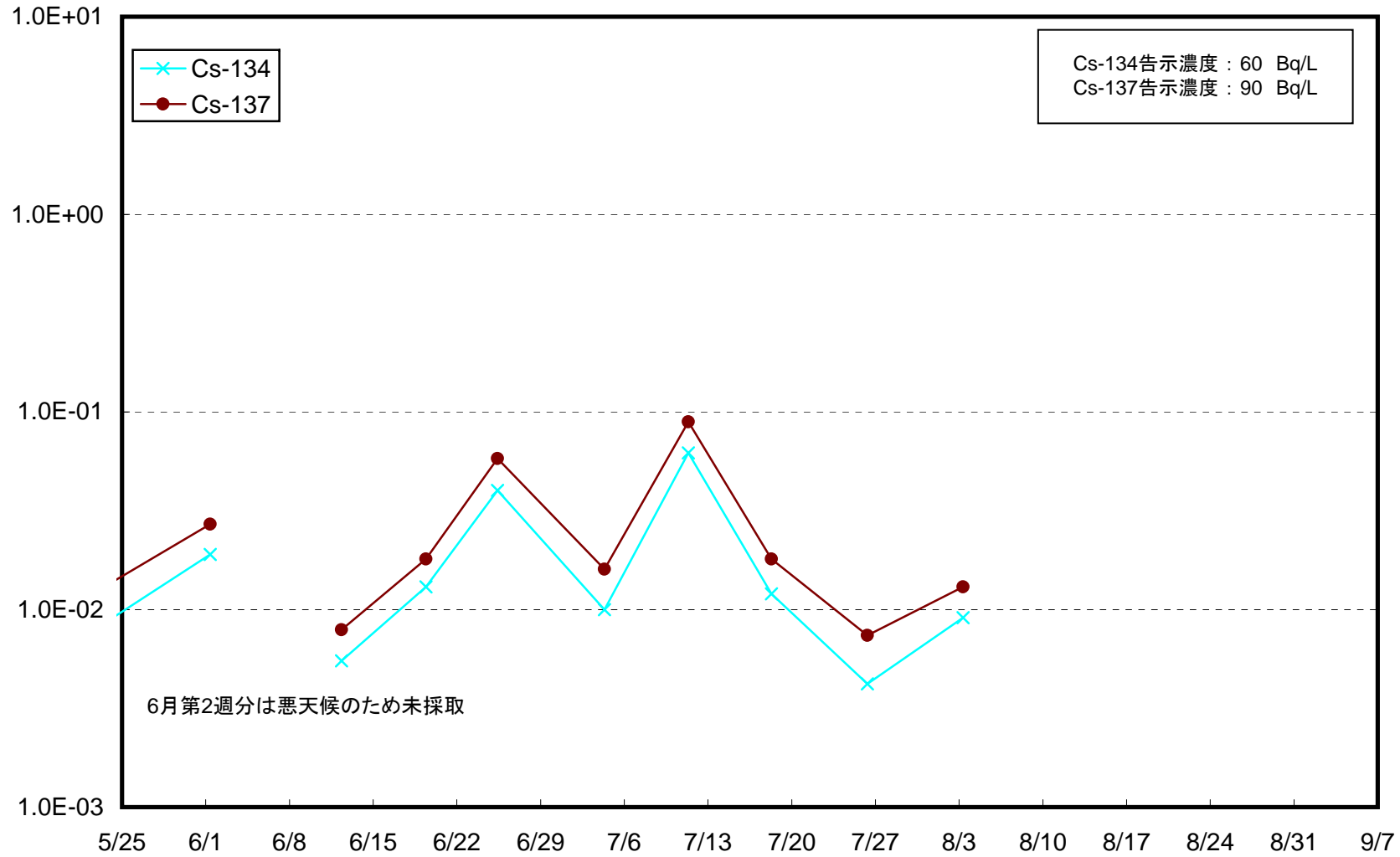
福島第一 敷地沖合3km(T-D5) 上層 海水放射能濃度(Bq/L)



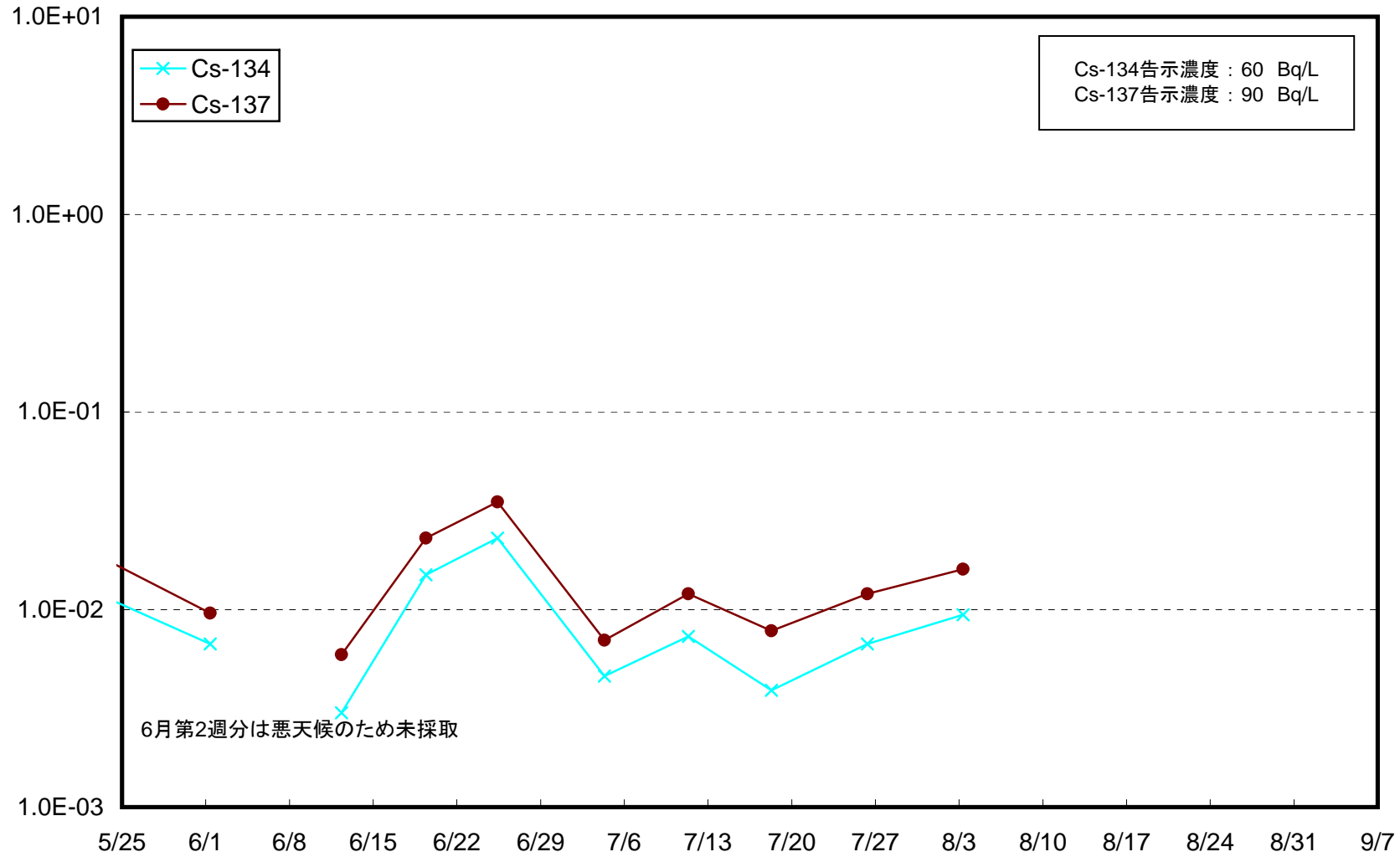
福島第一 敷地沖合3km(T-D5) 下層 海水放射能濃度(Bq/L)



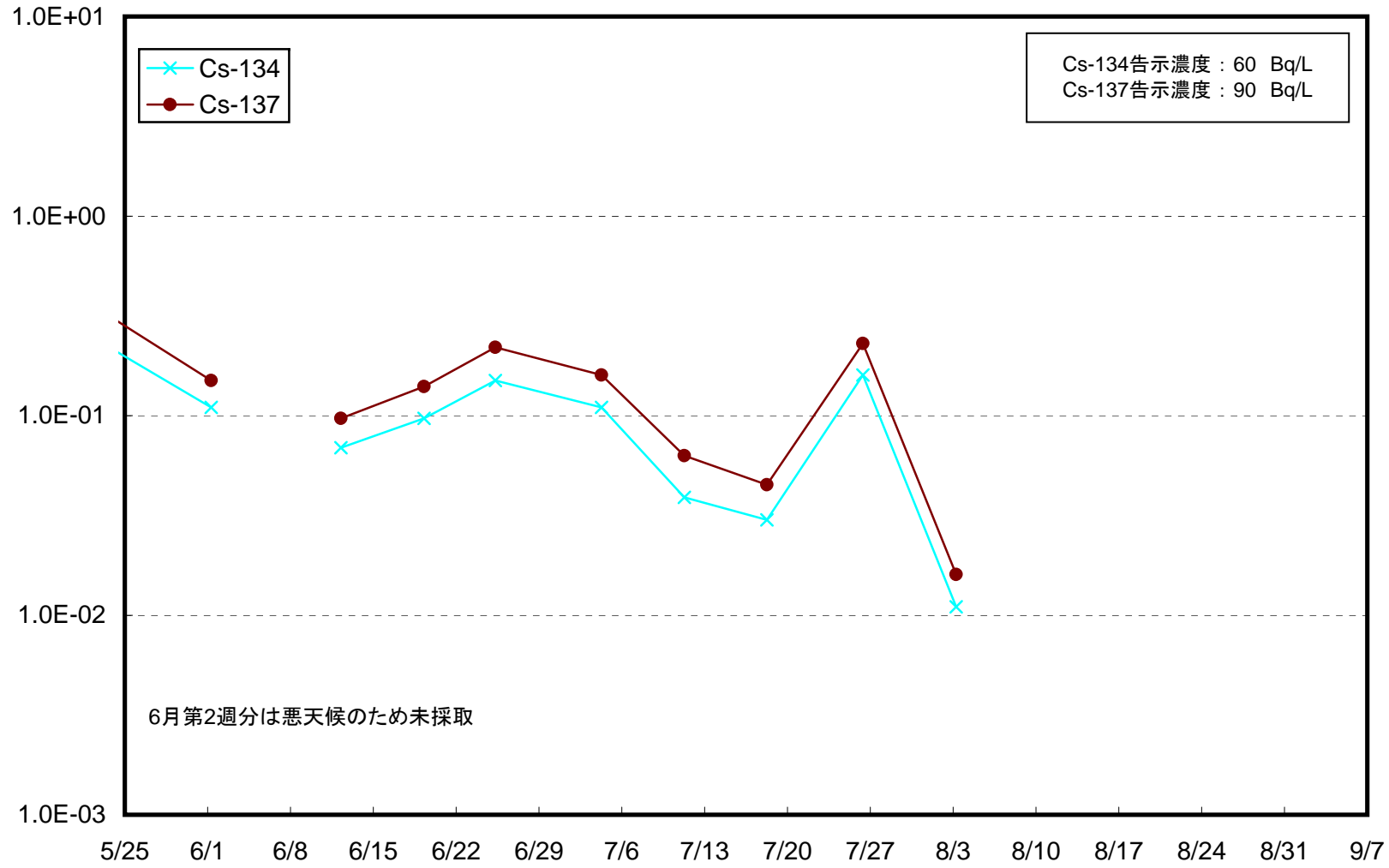
福島第一 敷地沖合15km(T-5) 上層 海水放射能濃度(Bq/L)



福島第一 敷地沖合15km(T-5) 下層 海水放射能濃度(Bq/L)



岩沢海岸沖合3km(T-11) 上層 海水放射能濃度(Bq/L)



岩沢海岸沖合3km(T-11) 下層 海水放射能濃度(Bq/L)

