

海水核種分析結果 < 沿岸 福島第一原子力発電所 >

参考値

(データ集約 : 8/2)

採取場所	福島第一 5,6号機放水口北側 (5,6号機放水口から北側に約30m地点)		福島第一 南放水口付近 (1~4号機放水口から南側に約330m地点)		炉規則告示濃度限度 (Bq/L) (別表第2第六欄 周辺監視区域外の 水中の濃度限度)
試料採取日時時刻	平成24年8月1日 7時35分		平成24年8月1日 7時10分		
検出核種 (半減期)	試料濃度 (Bq/L)	倍率 (/)	試料濃度 (Bq/L)	倍率 (/)	
I-131 (約8日)	ND	-	ND	-	40
Cs-134 (約2年)	ND	-	ND	-	60
Cs-137 (約30年)	ND	-	ND	-	90

炉規則告示濃度は、「Bq/cm³」の表記を「Bq/L」に換算した値

その他の核種については評価中。

二種類以上の核種がある場合は、それぞれの濃度限度に対する倍率の総和を1と比較する。

本分析における放射能濃度の検出限界値 (I-131が約0.51Bq/L、Cs-134が約1.2Bq/L、Cs-137が約1.6Bq/L) を下回る場合は、「ND」と記載。ただし、検出限界値は検出器や試料性状により異なるため、この値以下でも検出される場合もある。

海水核種分析結果 < 沖合 >

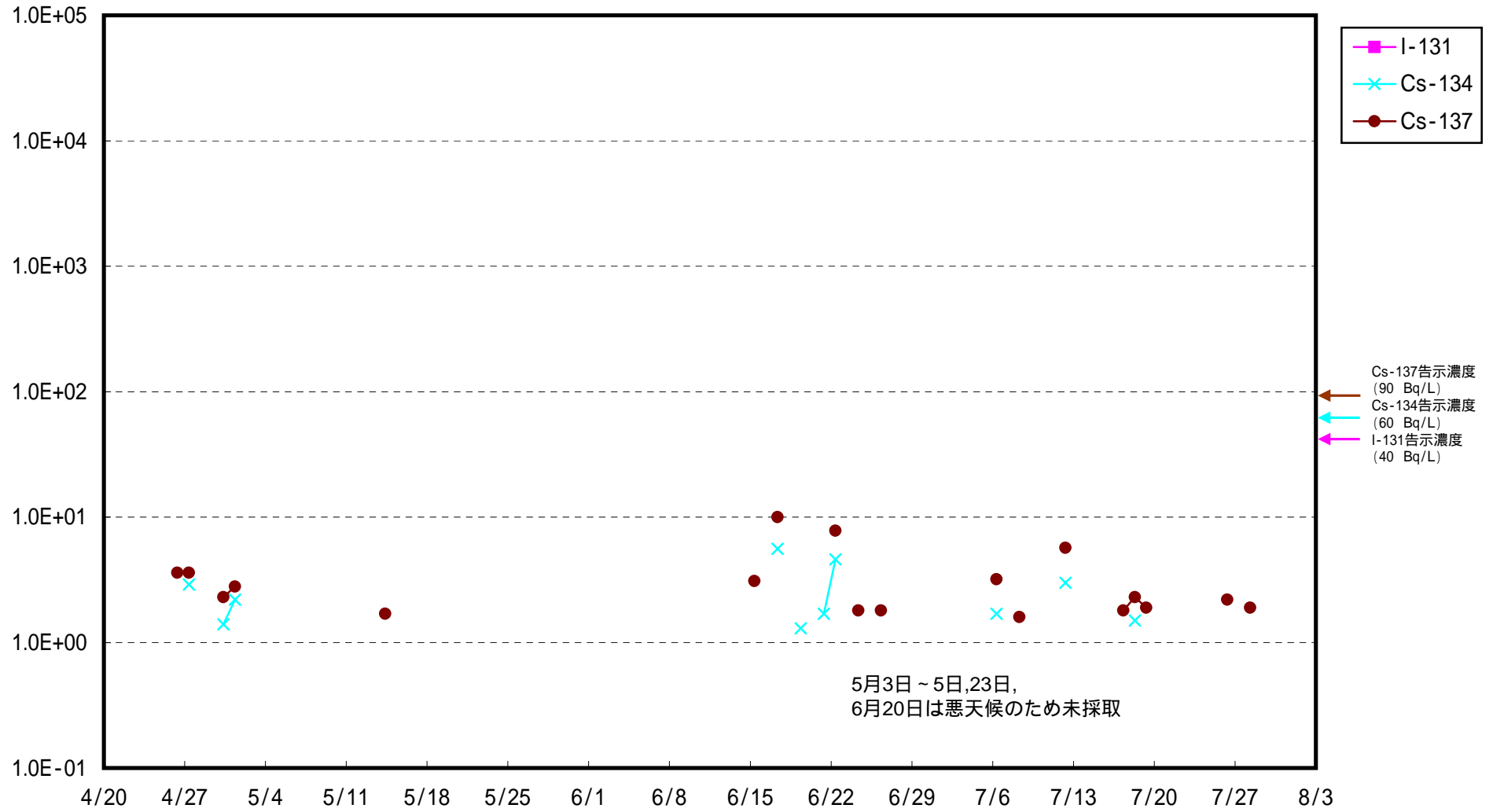
(データ集約 : 8/2)

採取場所 (地点番号)	請戸川沖合3km (T-D1)				1F敷地沖合3km (T-D5)				2F敷地沖合3km (T-D9)				炉規則告示濃度限度 (Bq/L) (別表第2第六欄 周辺監視区域外の 水中の濃度限度)
	上層		下層		上層		下層		上層		下層		
試料採取日時刻	平成24年7月3日 8時25分		平成24年7月3日 8時25分		平成24年7月3日 7時55分		平成24年7月3日 7時55分		平成24年7月4日 7時20分		平成24年7月4日 7時20分		
検出核種 (半減期)	試料濃度 (Bq/L)	倍率 (/)	試料濃度 (Bq/L)	倍率 (/)	試料濃度 (Bq/L)	倍率 (/)	試料濃度 (Bq/L)	倍率 (/)	試料濃度 (Bq/L)	倍率 (/)	試料濃度 (Bq/L)	倍率 (/)	
Cs-134 (約2年)	0.042	0.00	0.067	0.00	0.029	0.00	0.086	0.00	0.027	0.00	0.022	0.00	60
Cs-137 (約30年)	0.064	0.00	0.10	0.00	0.045	0.00	0.13	0.00	0.046	0.00	0.032	0.00	90

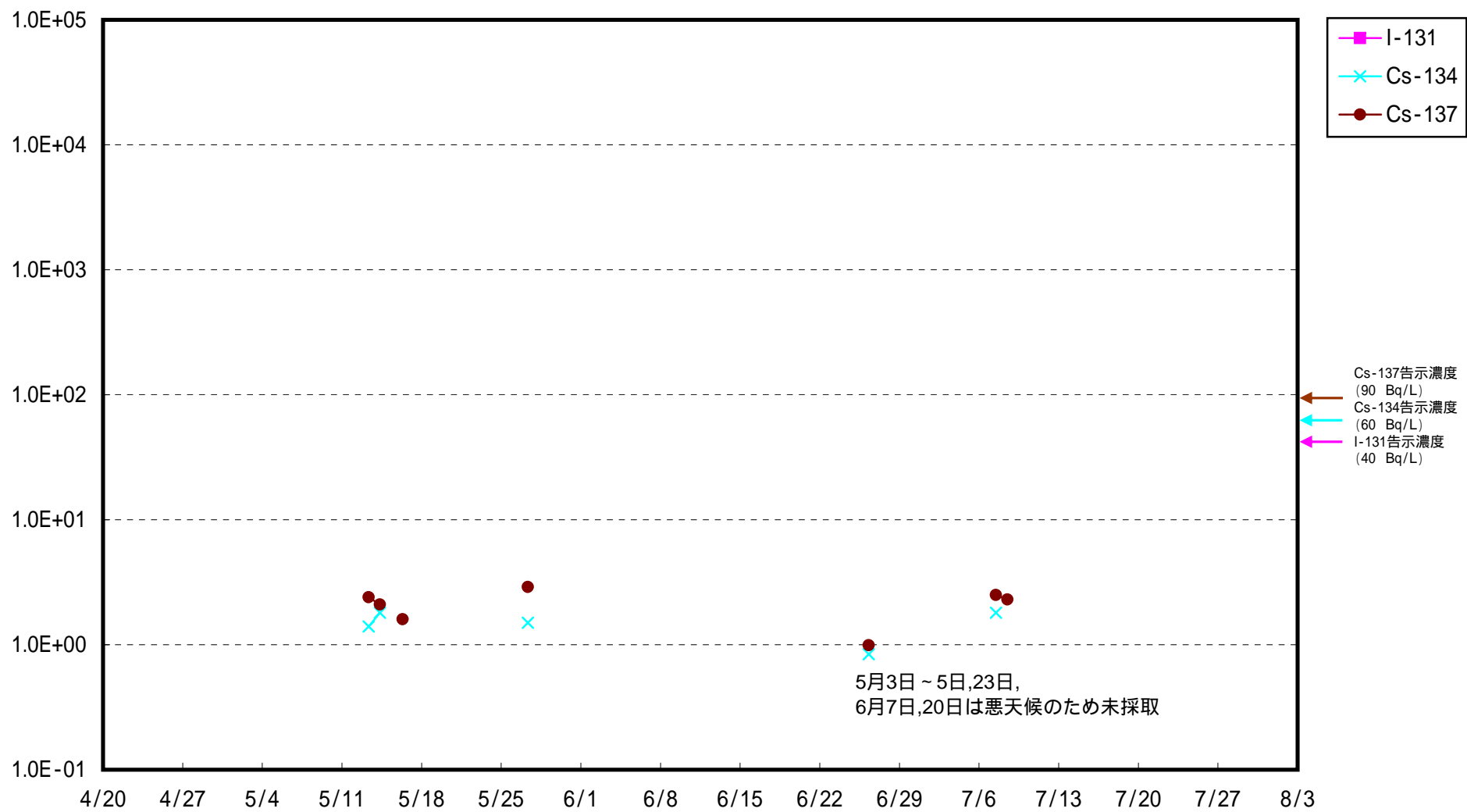
採取場所 (地点番号)	請戸川沖合3km (T-D1)				1F敷地沖合3km (T-D5)				2F敷地沖合3km (T-D9)				炉規則告示濃度限度 (Bq/L) (別表第2第六欄 周辺監視区域外の 水中の濃度限度)
	上層		下層		上層		下層		上層		下層		
試料採取日時刻	平成24年7月10日 8時50分		平成24年7月10日 8時50分		平成24年7月10日 8時15分		平成24年7月10日 8時15分		平成24年7月11日 7時50分		平成24年7月11日 7時50分		
検出核種 (半減期)	試料濃度 (Bq/L)	倍率 (/)	試料濃度 (Bq/L)	倍率 (/)	試料濃度 (Bq/L)	倍率 (/)	試料濃度 (Bq/L)	倍率 (/)	試料濃度 (Bq/L)	倍率 (/)	試料濃度 (Bq/L)	倍率 (/)	
Cs-134 (約2年)	0.052	0.00	0.063	0.00	0.11	0.00	0.041	0.00	0.055	0.00	0.019	0.00	60
Cs-137 (約30年)	0.081	0.00	0.087	0.00	0.18	0.00	0.062	0.00	0.079	0.00	0.031	0.00	90

炉規則告示濃度は、「Bq/cm³」の表記を「Bq/L」に換算した値
 二種類以上の核種がある場合は、それぞれの濃度限度に対する倍率の総和を1と比較する。
 分析機関：東電環境エンジニアリング(株)

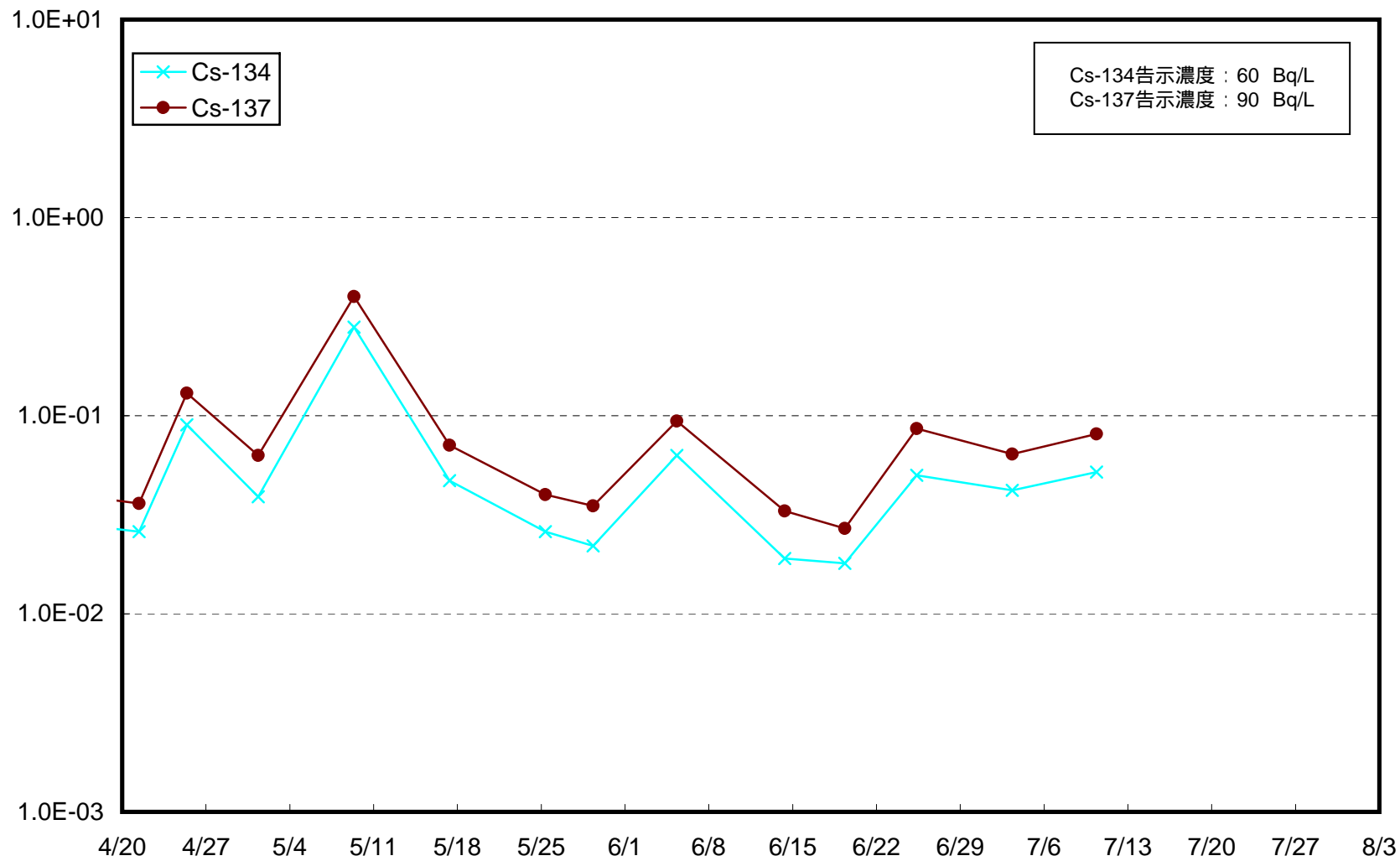
福島第一 5,6号機放水口北側 海水放射能濃度 (Bq / L)



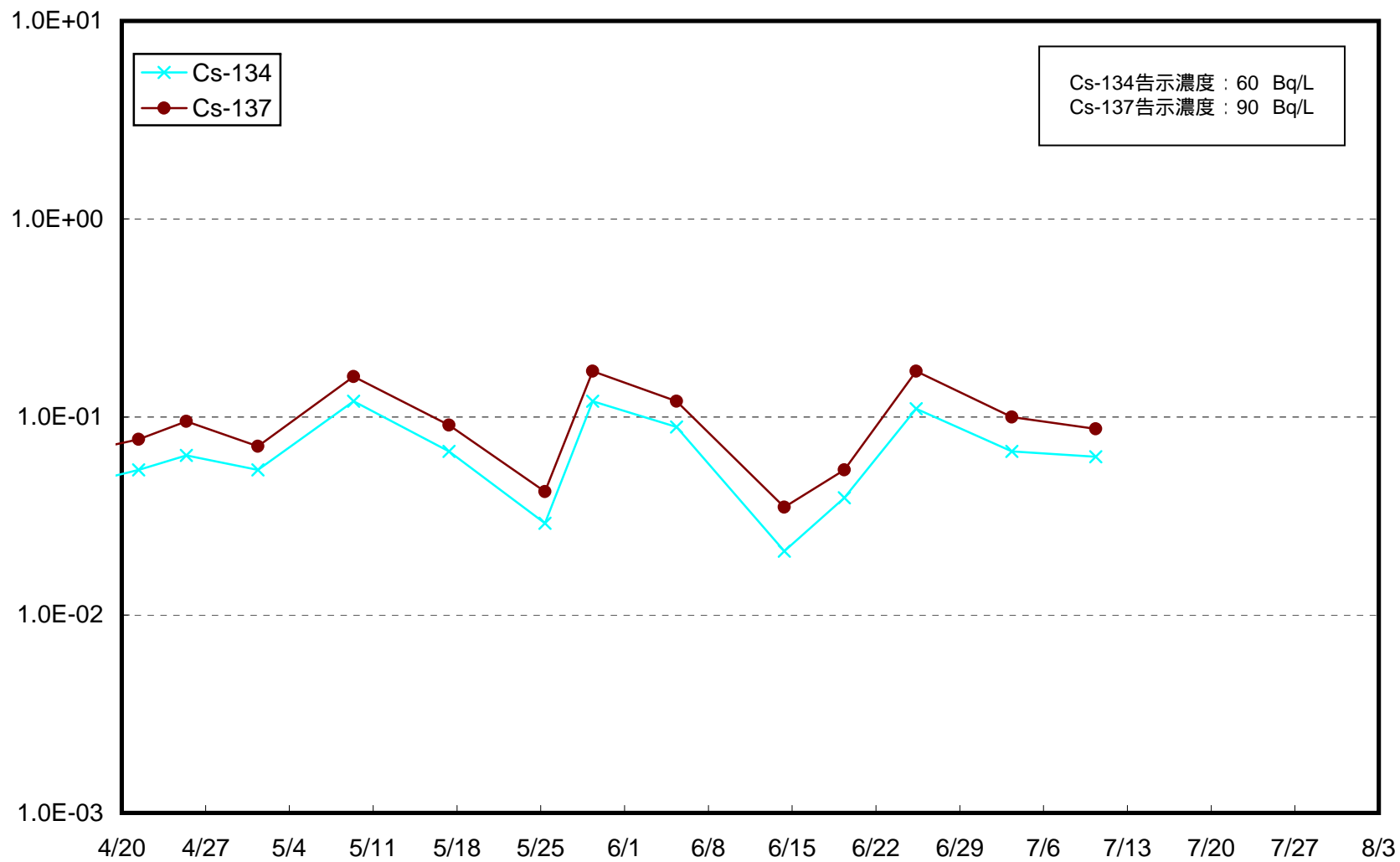
福島第一 南放水口付近 海水放射能濃度 (Bq / L)



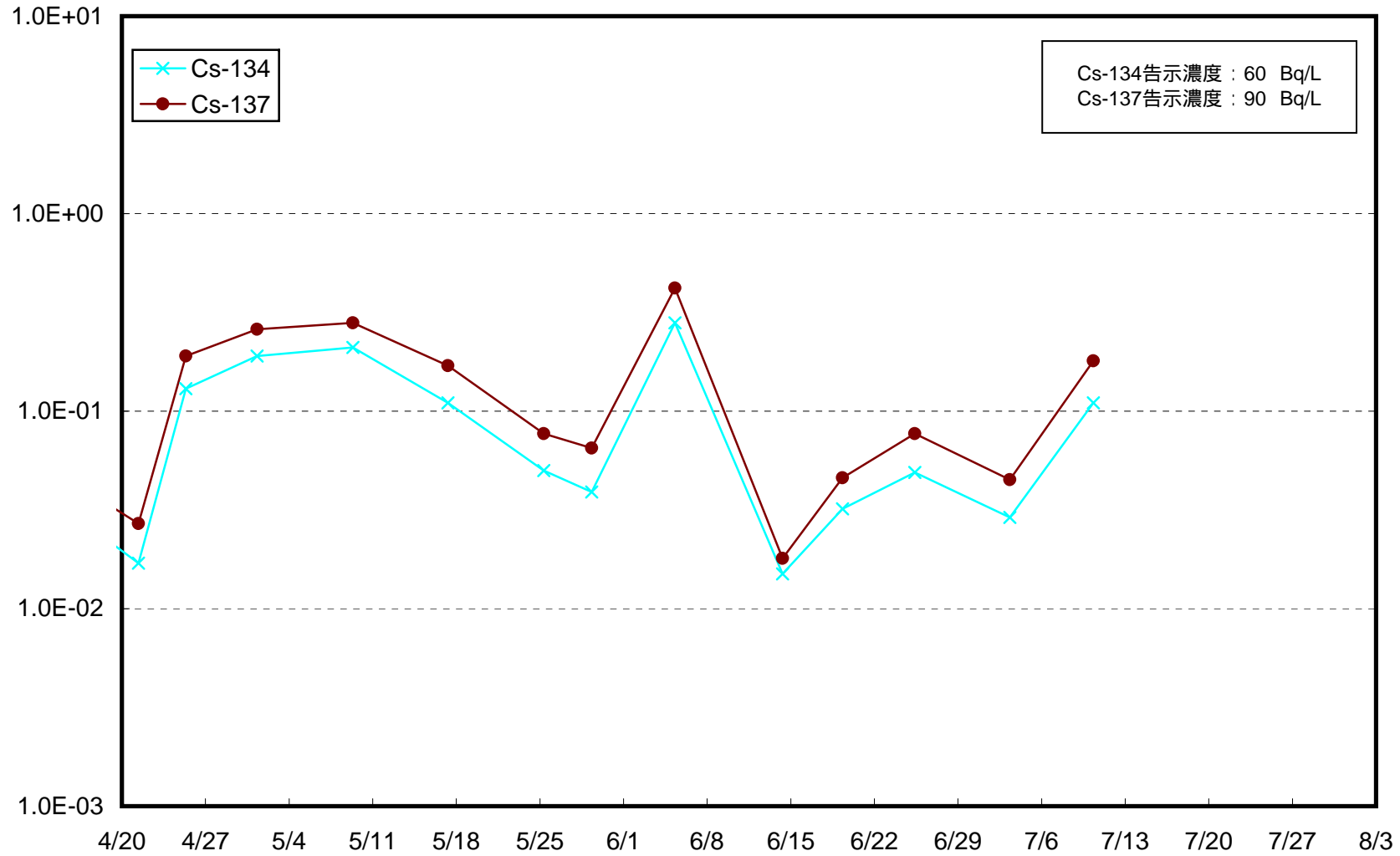
請戸川沖合3km(T-D1) 上層 海水放射能濃度 (Bq / L)



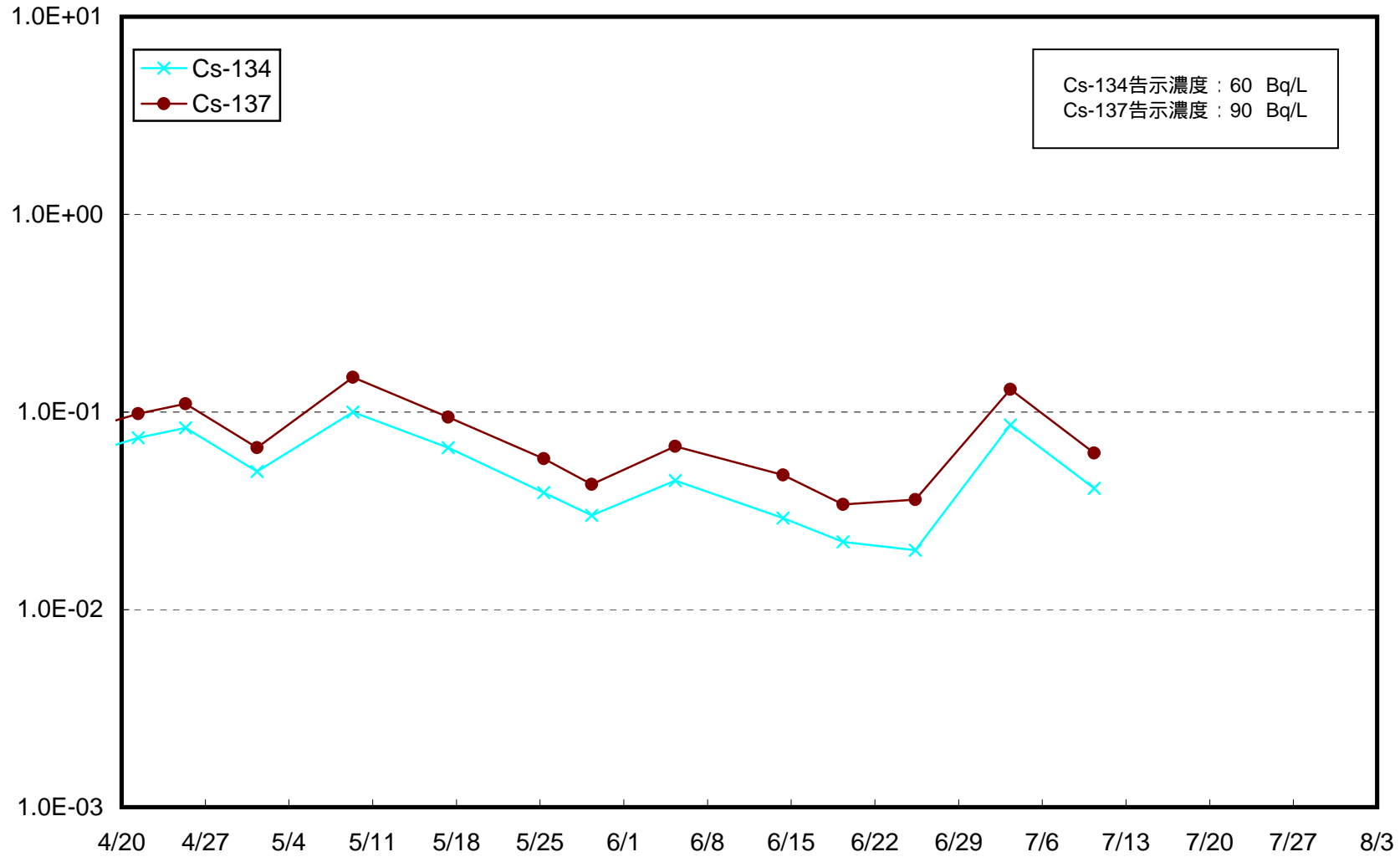
請戸川沖合3km(T-D1) 下層 海水放射能濃度 (Bq / L)



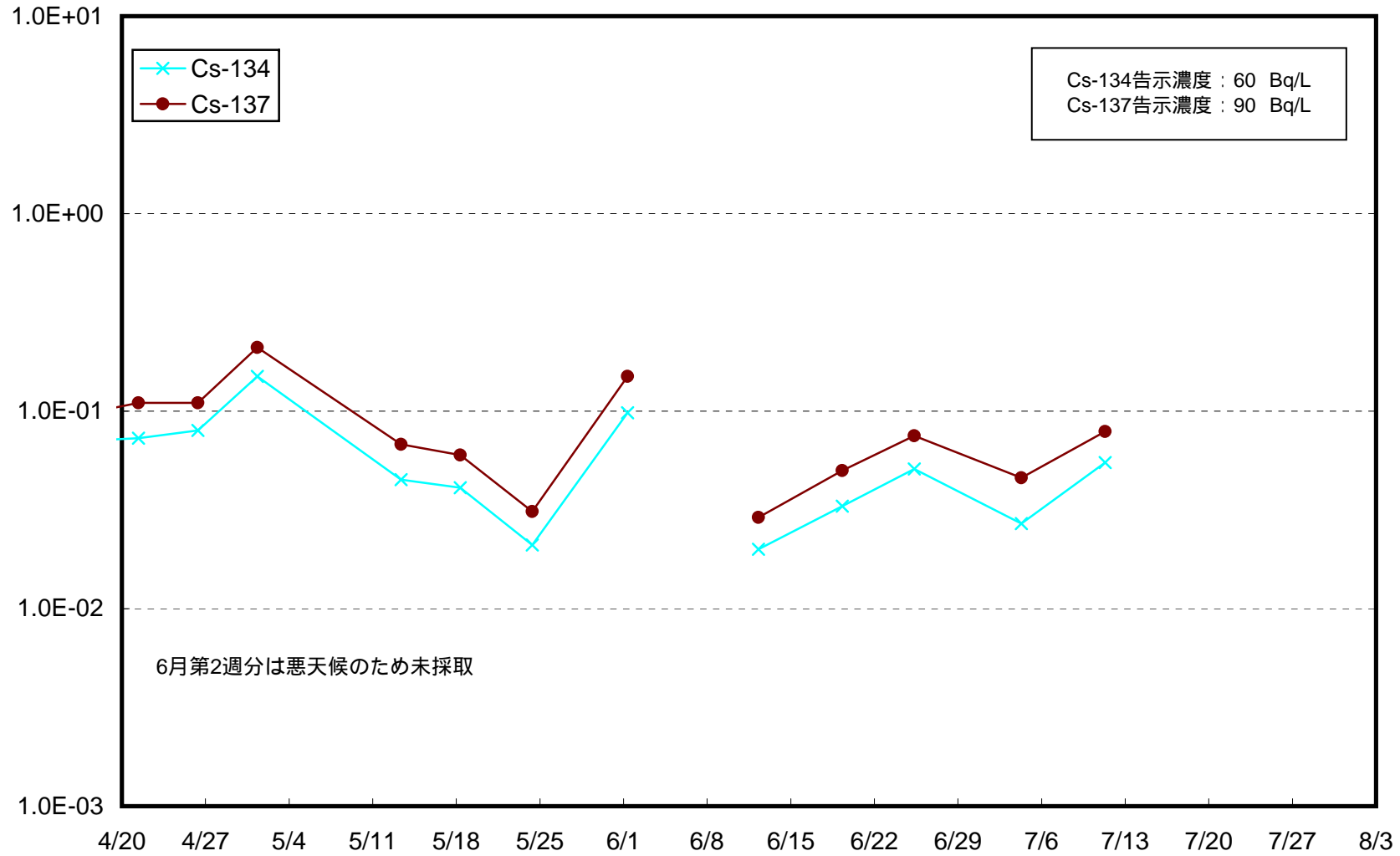
福島第一 敷地沖合3km(T-D5) 上層 海水放射能濃度 (Bq / L)



福島第一 敷地沖合3km(T-D5) 下層 海水放射能濃度 (Bq / L)



福島第二 敷地沖合3km(T-D9) 上層 海水放射能濃度 (Bq / L)



福島第二 敷地沖合3km(T-D9) 下層 海水放射能濃度 (Bq / L)

