

海水核種分析結果 < 沿岸 福島第一原子力発電所 >

参考値

(データ集約 : 7/30)

採取場所	福島第一 5,6号機放水口北側 (5,6号機放水口から北側に約30m地点)		福島第一 南放水口付近 (1~4号機放水口から南側に約330m地点)		炉規則告示濃度限度 (Bq/L) (別表第2第六欄 周辺監視区域外の 水中の濃度限度)
試料採取日時時刻	平成24年7月29日 11時30分		平成24年7月29日 7時10分		
検出核種 (半減期)	試料濃度 (Bq/L)	倍率 ( / )	試料濃度 (Bq/L)	倍率 ( / )	
I-131 (約8日)	ND	-	ND	-	40
Cs-134 (約2年)	ND	-	ND	-	60
Cs-137 (約30年)	ND	-	ND	-	90

炉規則告示濃度は、「Bq/cm<sup>3</sup>」の表記を「Bq/L」に換算した値

その他の核種については評価中。

二種類以上の核種がある場合は、それぞれの濃度限度に対する倍率の総和を1と比較する。

本分析における放射能濃度の検出限界値 (I-131が約0.51Bq/L、Cs-134が約1.2Bq/L、Cs-137が約1.6Bq/L) を下回る場合は、「ND」と記載。ただし、検出限界値は検出器や試料性状により異なるため、この値以下でも検出される場合もある。

海水核種分析結果 < 沖合 >

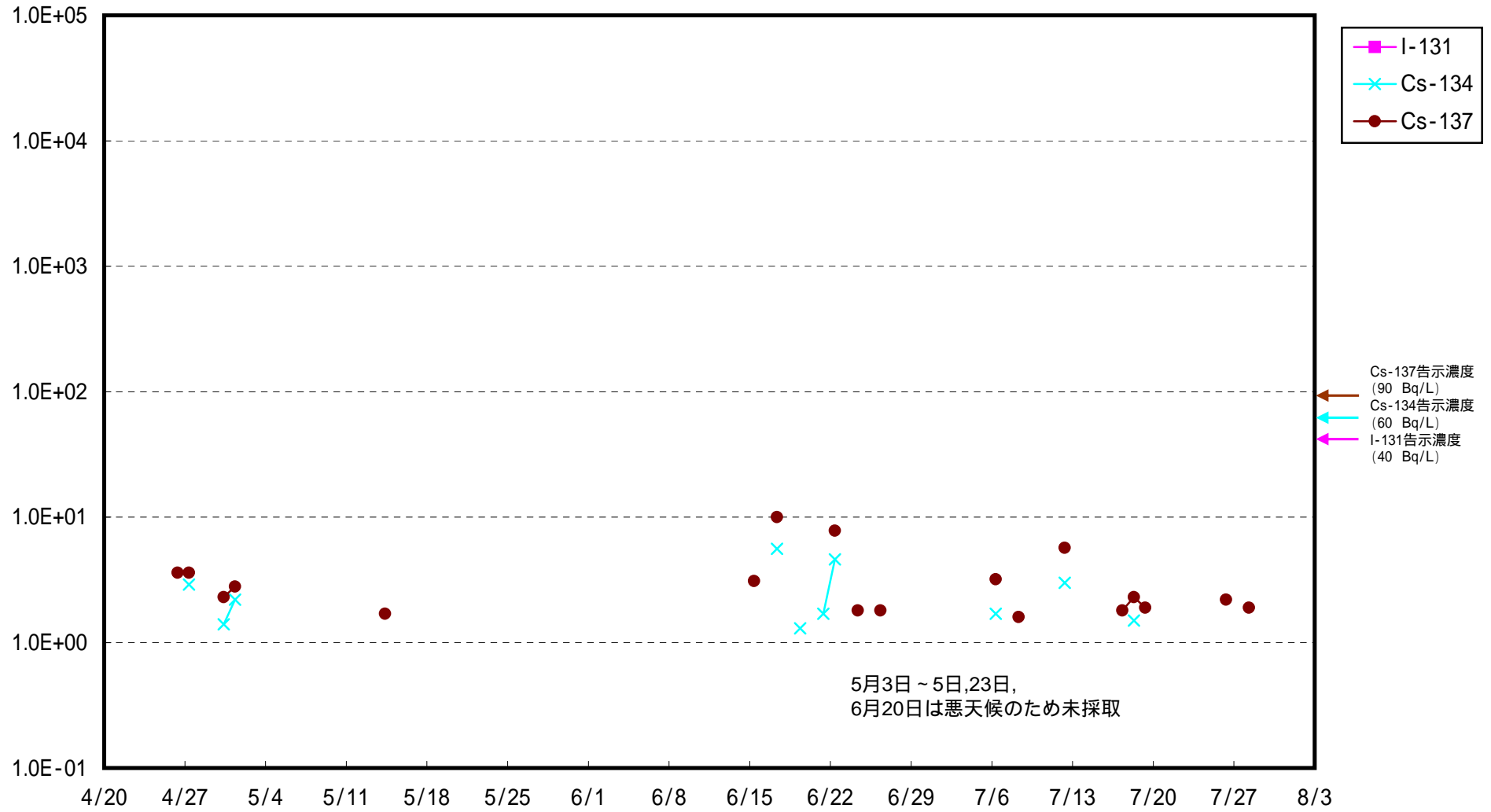
(データ集約 : 7/30)

採取場所 (地点番号)	小高区沖合3km (T-14)				岩沢海岸沖合3km (T-11)				沼の内沖合5km (T-M10)				炉規則告示濃度限度 (Bq/L) (別表第2第六欄 周辺監視区域外の 水中の濃度限度)
	上層		下層		上層		下層		上層		下層		
試料採取日時刻	平成24年6月25日 9時10分		平成24年6月25日 9時10分		平成24年6月25日 7時30分		平成24年6月25日 7時30分		平成24年6月18日 6時30分		平成24年6月18日 6時30分		
検出核種 (半減期)	試料濃度 (Bq/L)	倍率 ( / )	試料濃度 (Bq/L)	倍率 ( / )	試料濃度 (Bq/L)	倍率 ( / )	試料濃度 (Bq/L)	倍率 ( / )	試料濃度 (Bq/L)	倍率 ( / )	試料濃度 (Bq/L)	倍率 ( / )	
Cs-134 (約2年)	0.049	0.00	0.24	0.00	0.15	0.00	0.14	0.00	0.0064	0.00	0.0037	0.00	60
Cs-137 (約30年)	0.070	0.00	0.34	0.00	0.22	0.00	0.20	0.00	0.012	0.00	0.0069	0.00	90

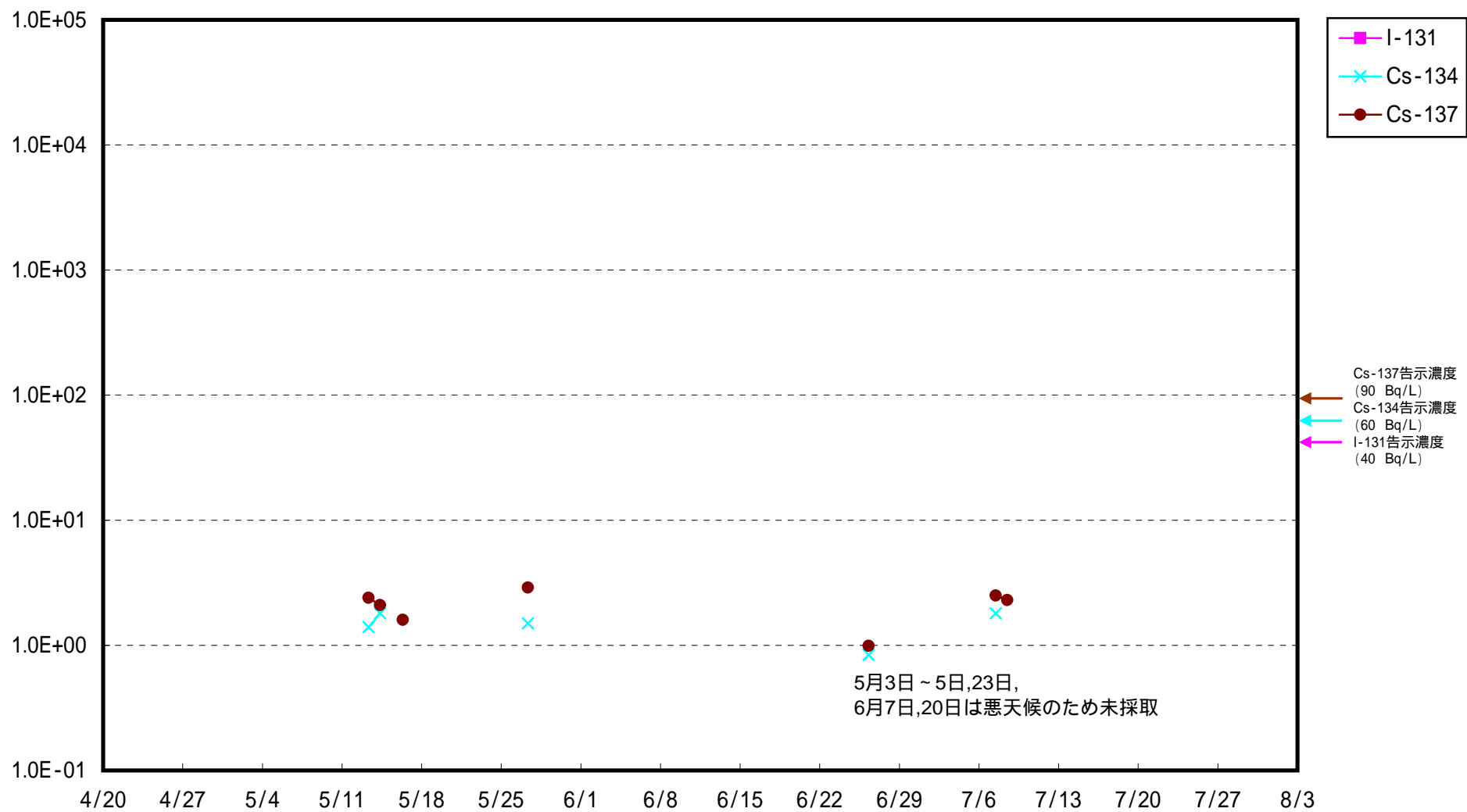
採取場所 (地点番号)	[斜線]				[斜線]				[斜線]				炉規則告示濃度限度 (Bq/L) (別表第2第六欄 周辺監視区域外の 水中の濃度限度)
	上層		下層		上層		下層		上層		下層		
試料採取日時刻	[斜線]		[斜線]		[斜線]		[斜線]		[斜線]		[斜線]		
検出核種 (半減期)	試料濃度 (Bq/L)	倍率 ( / )	試料濃度 (Bq/L)	倍率 ( / )	試料濃度 (Bq/L)	倍率 ( / )	試料濃度 (Bq/L)	倍率 ( / )	試料濃度 (Bq/L)	倍率 ( / )	試料濃度 (Bq/L)	倍率 ( / )	
Cs-134 (約2年)	[斜線]	[斜線]	[斜線]	[斜線]	[斜線]	[斜線]	[斜線]	[斜線]	[斜線]	[斜線]	[斜線]	[斜線]	60
Cs-137 (約30年)	[斜線]	[斜線]	[斜線]	[斜線]	[斜線]	[斜線]	[斜線]	[斜線]	[斜線]	[斜線]	[斜線]	[斜線]	90

炉規則告示濃度は、「Bq/cm<sup>3</sup>」の表記を「Bq/L」に換算した値  
 二種類以上の核種がある場合は、それぞれの濃度限度に対する倍率の総和を1と比較する。  
 分析機関：(株)環境総合テクノス

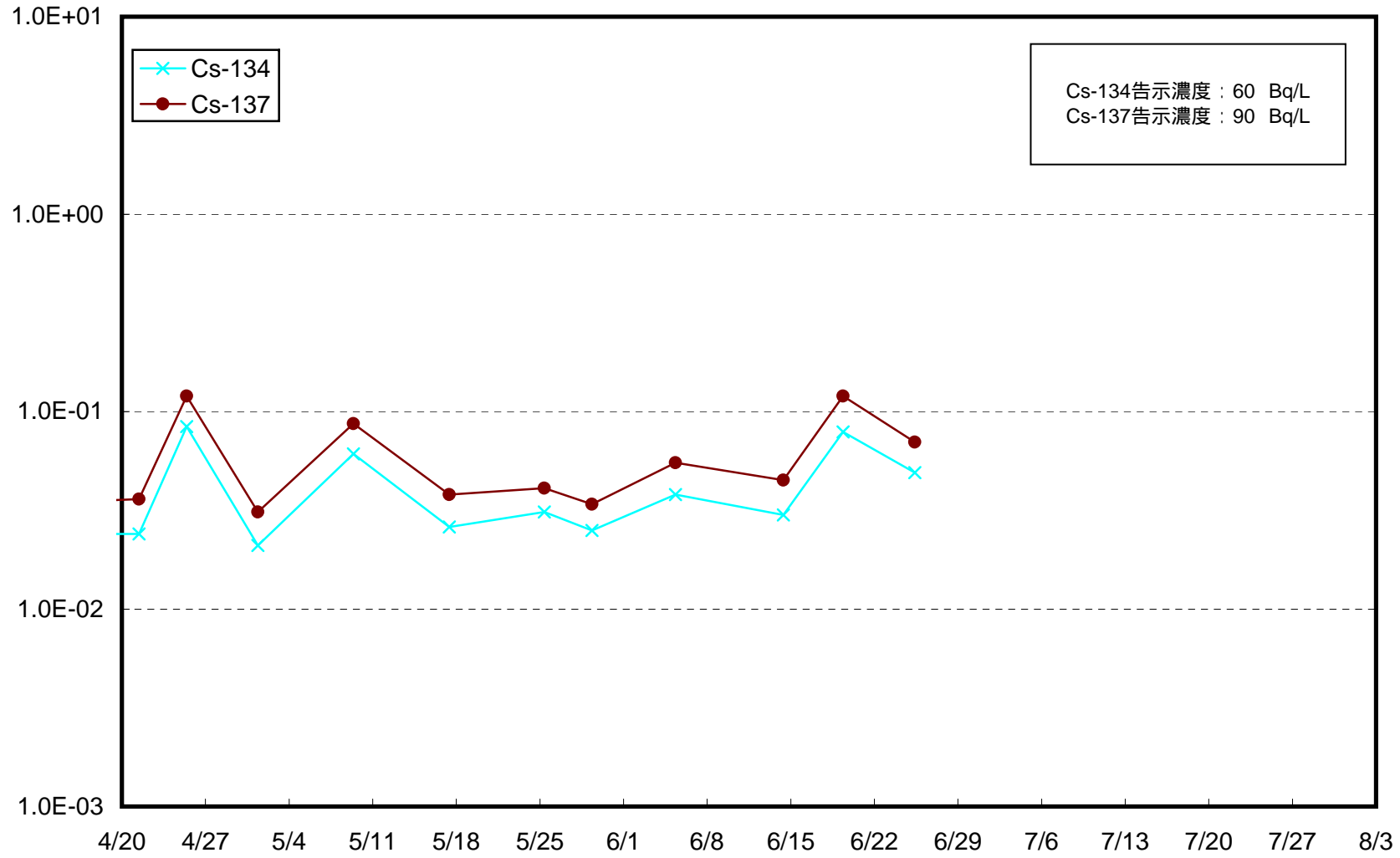
福島第一 5,6号機放水口北側 海水放射能濃度 (Bq / L)



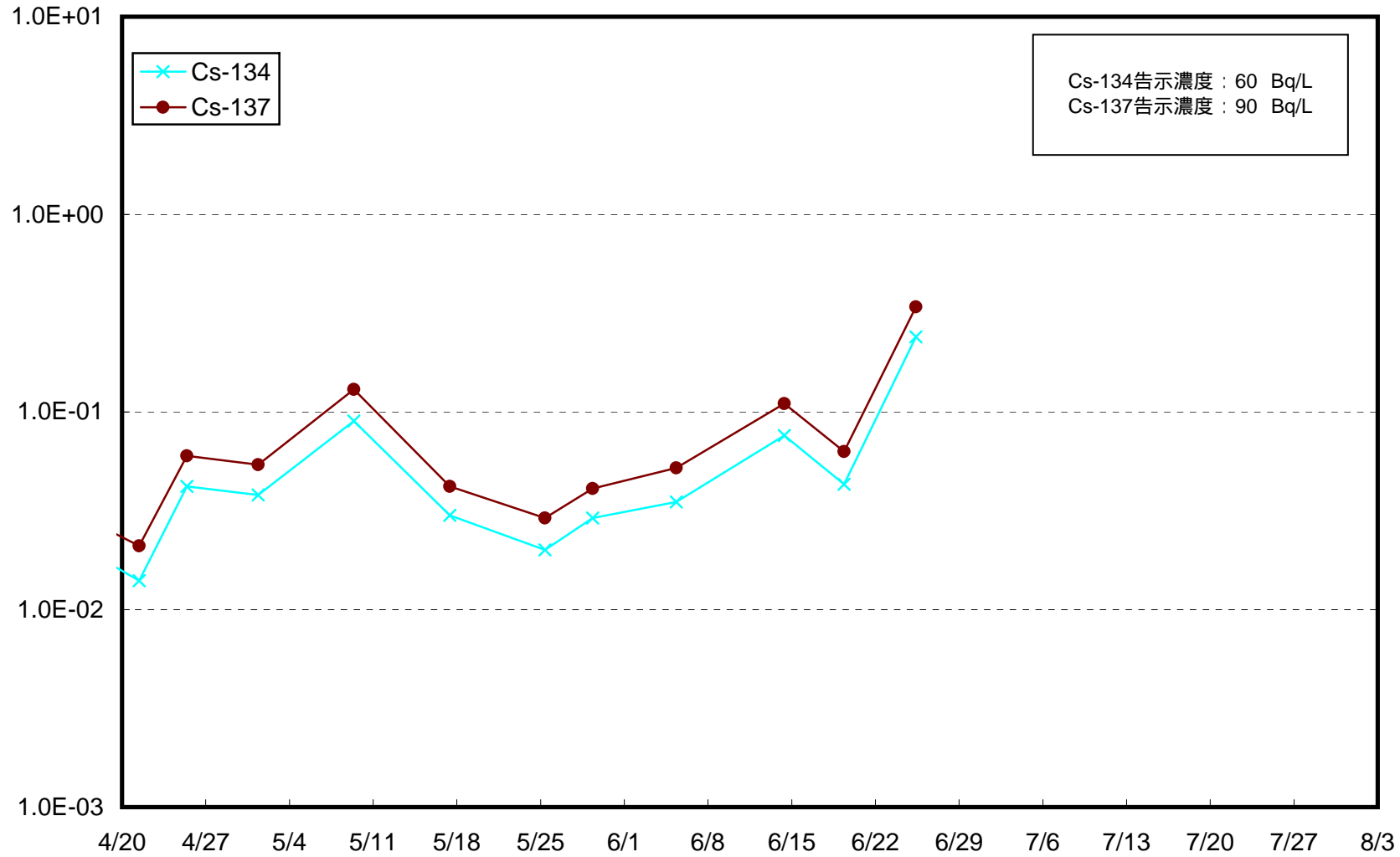
福島第一 南放水口付近 海水放射能濃度 (Bq / L)



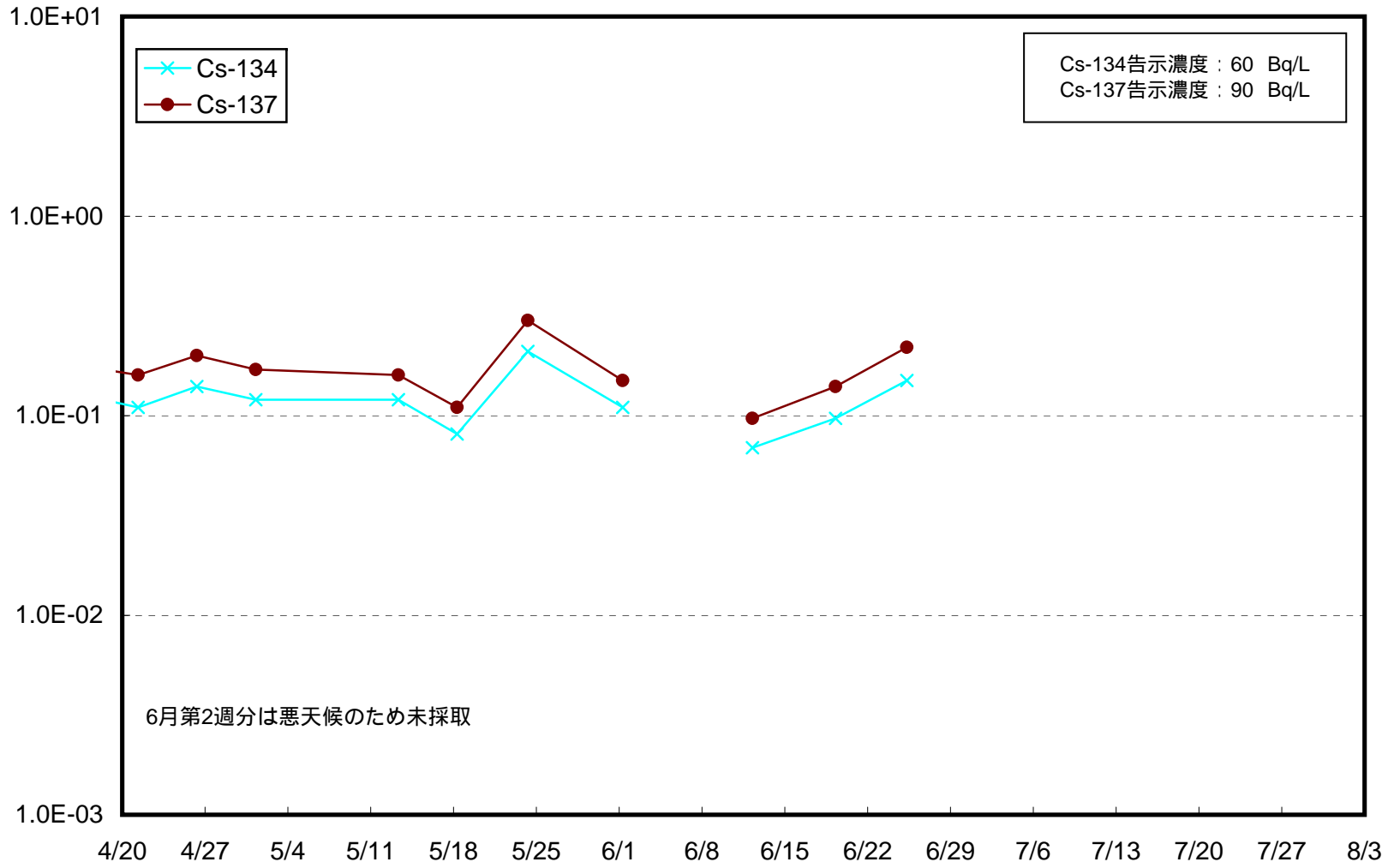
小高区冲合3km(T-14) 上層 海水放射能濃度 (Bq / L)



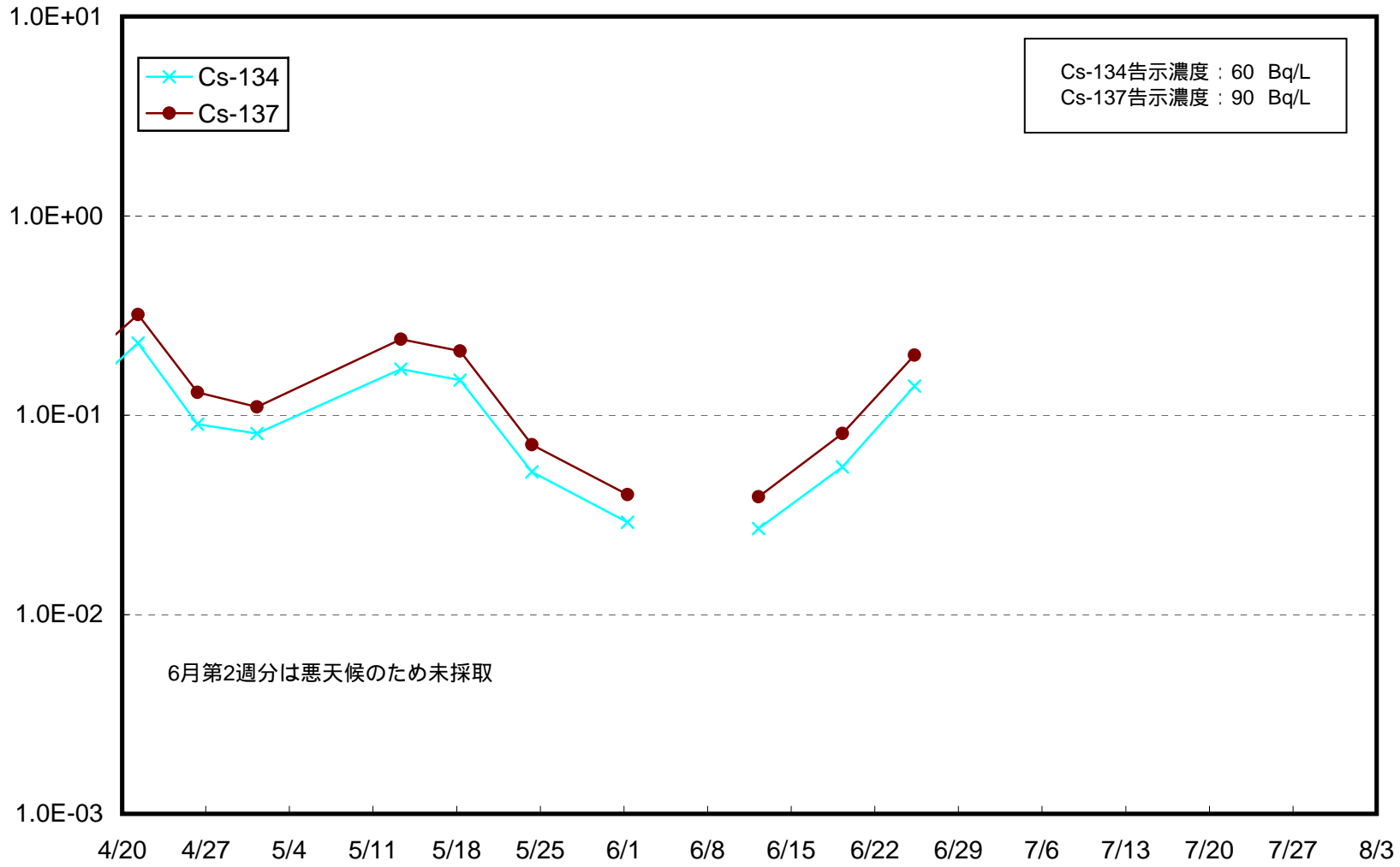
小高区沖合3km(T-14) 下層 海水放射能濃度 (Bq / L)



岩沢海岸沖合3km(T-11) 上層 海水放射能濃度 (Bq / L)

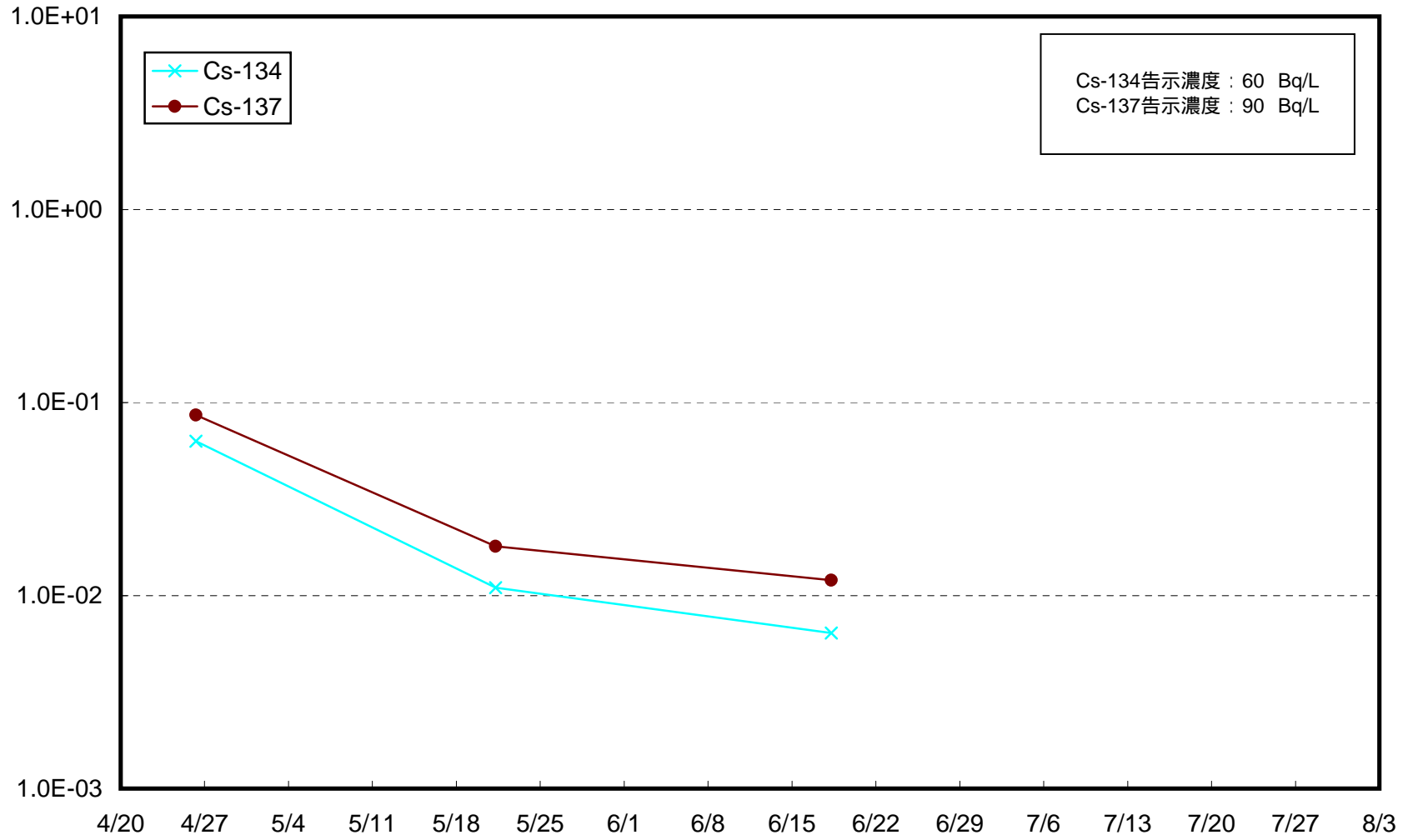


岩沢海岸沖合3km(T-11) 下層 海水放射能濃度 (Bq / L)





沼の内沖合5km(T-M10) 上層 海水放射能濃度 (Bq / L)



沼の内沖合5km(T-M10) 下層 海水放射能濃度 (Bq / L)

