

海水核種分析結果 < 沿岸 >

参考値

(データ集約 : 2/28)

採取場所	福島第一 5,6号機放水口北側 (5,6号機放水口から北側に 約30m地点)	福島第一 南放水口付近 (1~4号機放水口から南側に 約330m地点)	福島第二 北放水口付近 (3,4号機放水口付近) (福島第一から約10km地点)	福島第二 岩沢海岸付近 (1,2号機放水口から 南側に約7km地点) (福島第一から約16km地点)					
試料採取日時刻	平成24年2月27日 8時40分	平成24年2月27日 8時20分	平成24年2月27日 採取中止	平成24年2月27日 8時00分	炉規則告示濃度限度 (Bq/L) (別表第2第六欄 周辺監視区域外の 水中の濃度限度)				
検出核種 (半減期)	試料濃度 (Bq/L)	倍率 (/)	試料濃度 (Bq/L)	倍率 (/)		試料濃度 (Bq/L)	倍率 (/)		
I-131 (約8日)	ND	-	ND	-		-	-	40	
Cs-134 (約2年)	0.89	0.01	0.88	0.01		-	-	1.2	0.02
Cs-137 (約30年)	1.2	0.01	ND	-	-	-	ND	-	90

炉規則告示濃度は、「Bq/cm³」の表記を「Bq/L」に換算した値

その他の核種については評価中。

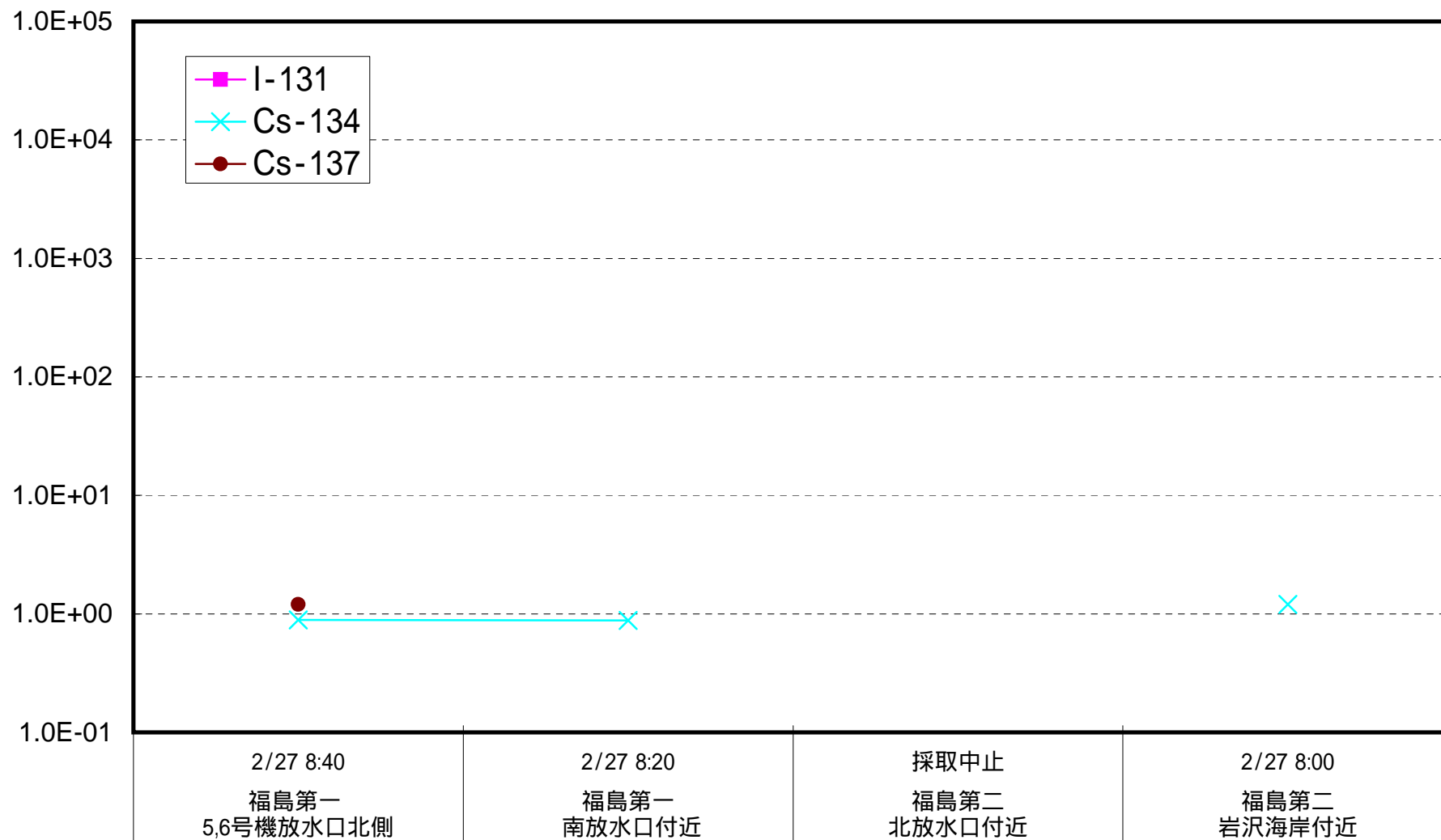
二種類以上の核種がある場合は、それぞれの濃度限度に対する倍率の総和を1と比較する。

本分析における放射能濃度の検出限界値 (I-131が約0.70Bq/L、Cs-137が約1.0Bq/L) を下回る場合は、「ND」と記載。

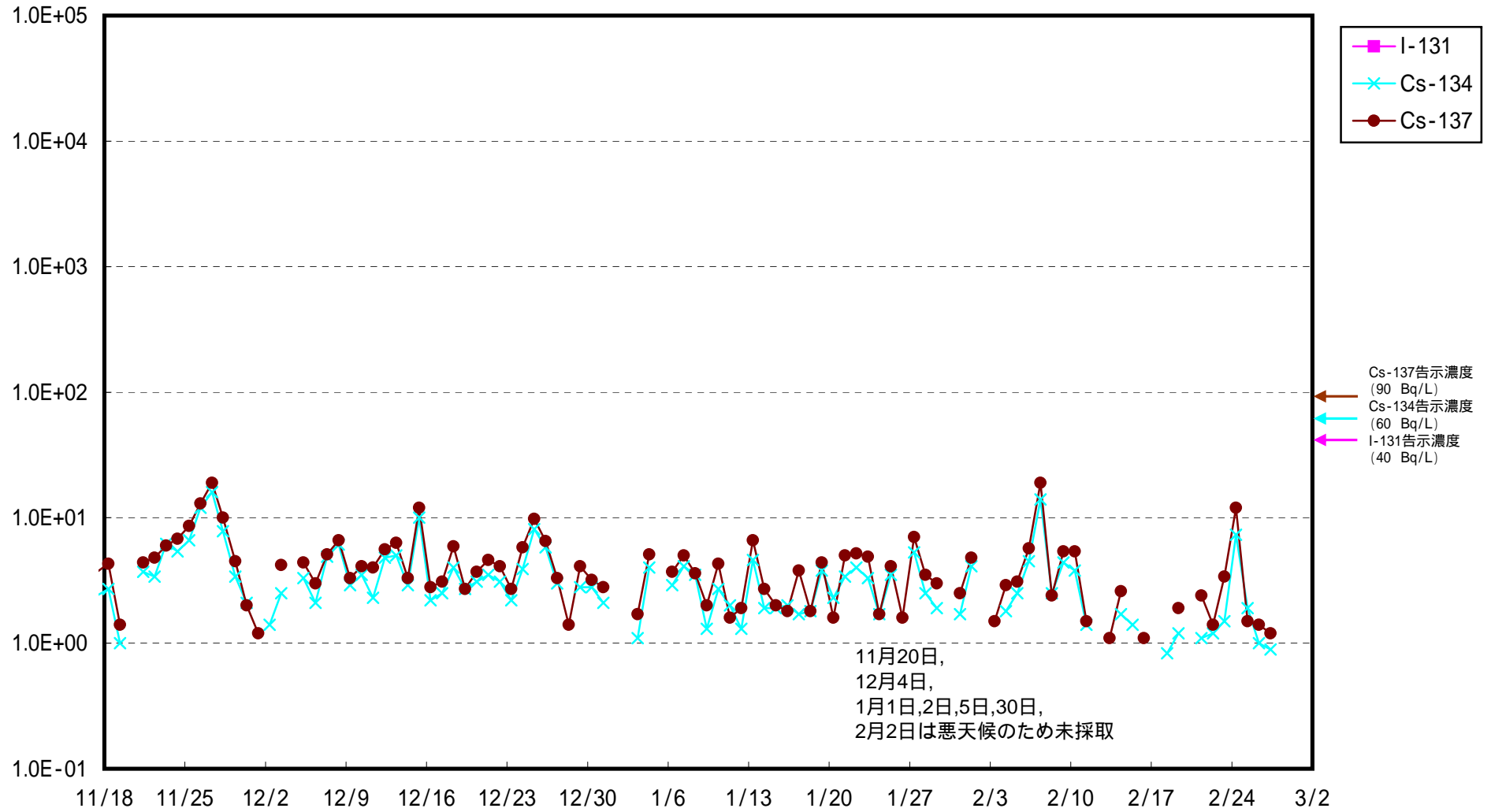
ただし、検出限界値は検出器や試料性状により異なるため、この値以下でも検出される場合もある。

悪天候のため、< 沿岸 > については、4地点中1地点の採取中止、< 沖合 > については実施していません。

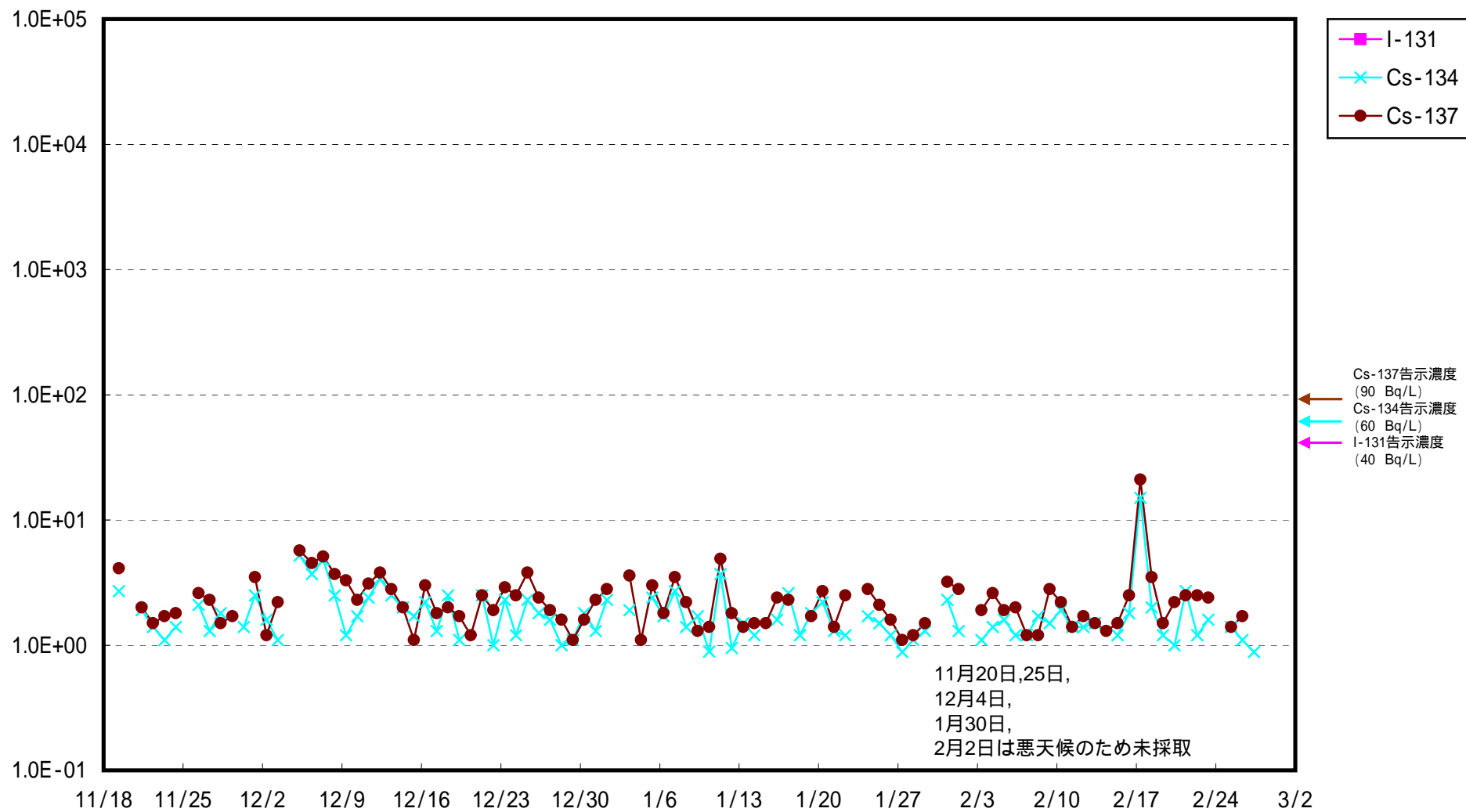
海水放射能濃度 (Bq / L)



福島第一 5,6号機放水口北側 海水放射能濃度 (Bq / L)



福島第一 南放水口付近 海水放射能濃度 (Bq / L)



福島第二 岩沢海岸付近 海水放射能濃度 (Bq / L)

