

海水核種分析結果 < 沿岸 >

参考値

(データ集約 : 2/4)

採取場所	福島第一 5,6号機放水口北側 (5,6号機放水口から北側に 約30m地点)	福島第一 南放水口付近 (1~4号機放水口から南側に 約330m地点)	福島第二 北放水口付近 (3,4号機放水口付近) (福島第一から約10km地点)	福島第二 岩沢海岸付近 (1,2号機放水口から 南側に約7km地点) (福島第一から約16km地点)					
試料採取日時刻	平成24年2月3日 8時45分	平成24年2月3日 8時30分	平成24年2月3日 8時25分	平成24年2月3日 8時05分	炉規則告示濃度限度 (Bq/L) (別表第2第六欄 周辺監視区域外の 水中の濃度限度)				
検出核種 (半減期)	試料濃度 (Bq/L)	倍率 (/)	試料濃度 (Bq/L)	倍率 (/)		試料濃度 (Bq/L)	倍率 (/)	試料濃度 (Bq/L)	倍率 (/)
I-131 (約8日)	ND	-	ND	-		ND	-	ND	-
Cs-134 (約2年)	ND	-	1.1	0.02	0.99	0.02	1.2	0.02	60
Cs-137 (約30年)	1.5	0.02	1.9	0.02	2.1	0.02	1.5	0.02	90

炉規則告示濃度は、「Bq/cm³」の表記を「Bq/L」に換算した値

その他の核種については評価中。

二種類以上の核種がある場合は、それぞれの濃度限度に対する倍率の総和を1と比較する。

本分析における放射能濃度の検出限界値 (I-131が約0.71Bq/L、Cs-134が約0.87Bq/L) を下回る場合は、「ND」と記載。
ただし、検出限界値は検出器や試料性状により異なるため、この値以下でも検出される場合もある。

< 沖合 > については、悪天候のため採取を実施していません。

海水核種分析結果 < 沖合 再測定 >

参考値

(データ集約 : 2/4)

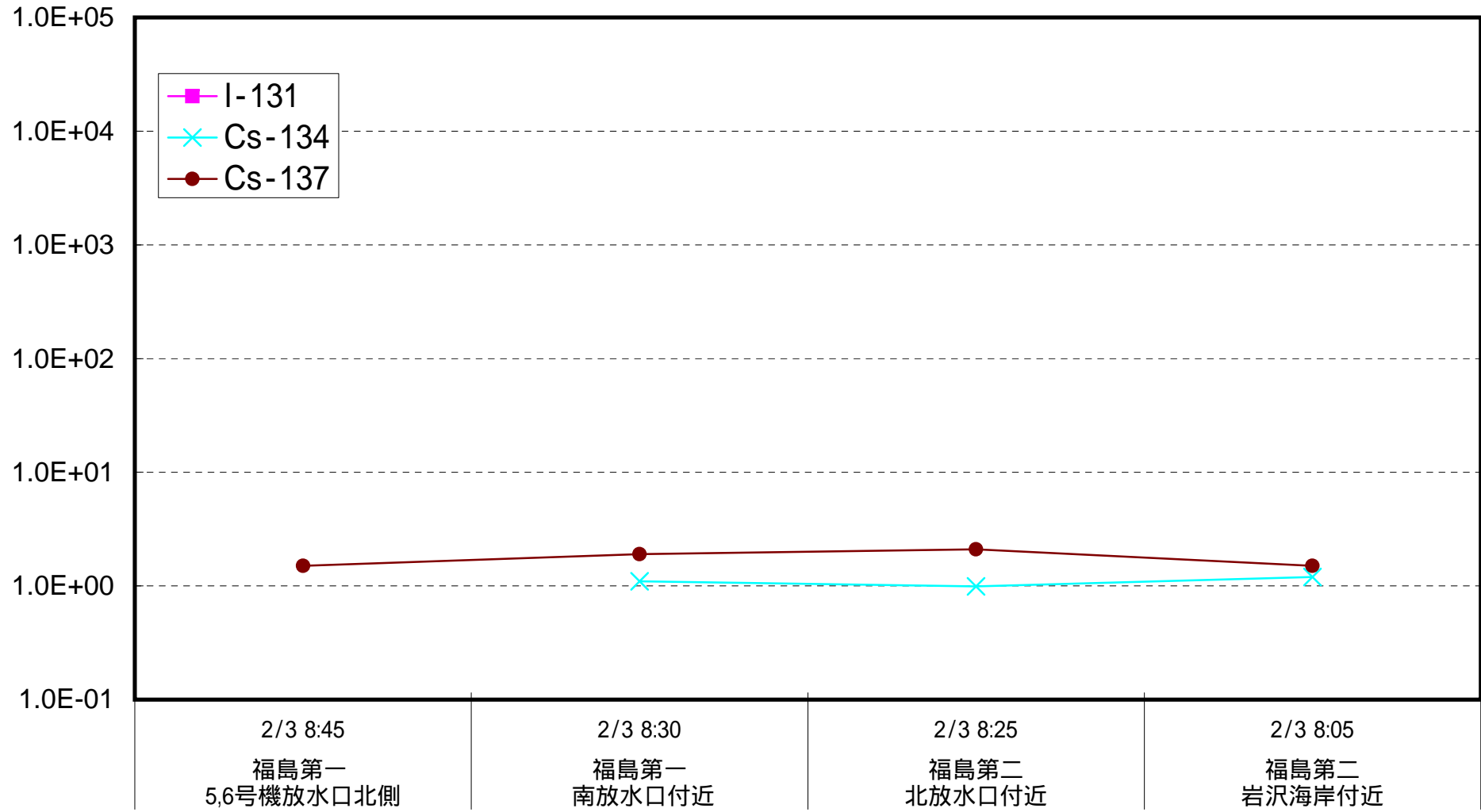
採取場所	福島第一 敷地沖合15km 上層		福島第二 敷地沖合15km 上層		炉規則告示濃度限度 (Bq/L) (別表第2第六欄 周辺監視区域外の 水中の濃度限度)
試料採取日時刻	平成24年2月1日 9時25分		平成24年2月1日 8時50分		
検出核種 (半減期)	試料濃度 (Bq/L)	倍率 (/)	試料濃度 (Bq/L)	倍率 (/)	
I-131 (約8日)	ND	-	ND	-	40
Cs-134 (約2年)	ND	-	ND	-	60
Cs-137 (約30年)	ND	-	ND	-	90
Mn-54 (約310日)	ND	-	ND	-	1,000
Co-60 (約5年)	ND	-	ND	-	200
Ce-144 (約280日)	ND	-	ND	-	200

炉規則告示濃度は、「Bq/cm³」の表記を「Bq/L」に換算した値
その他の核種については評価中。

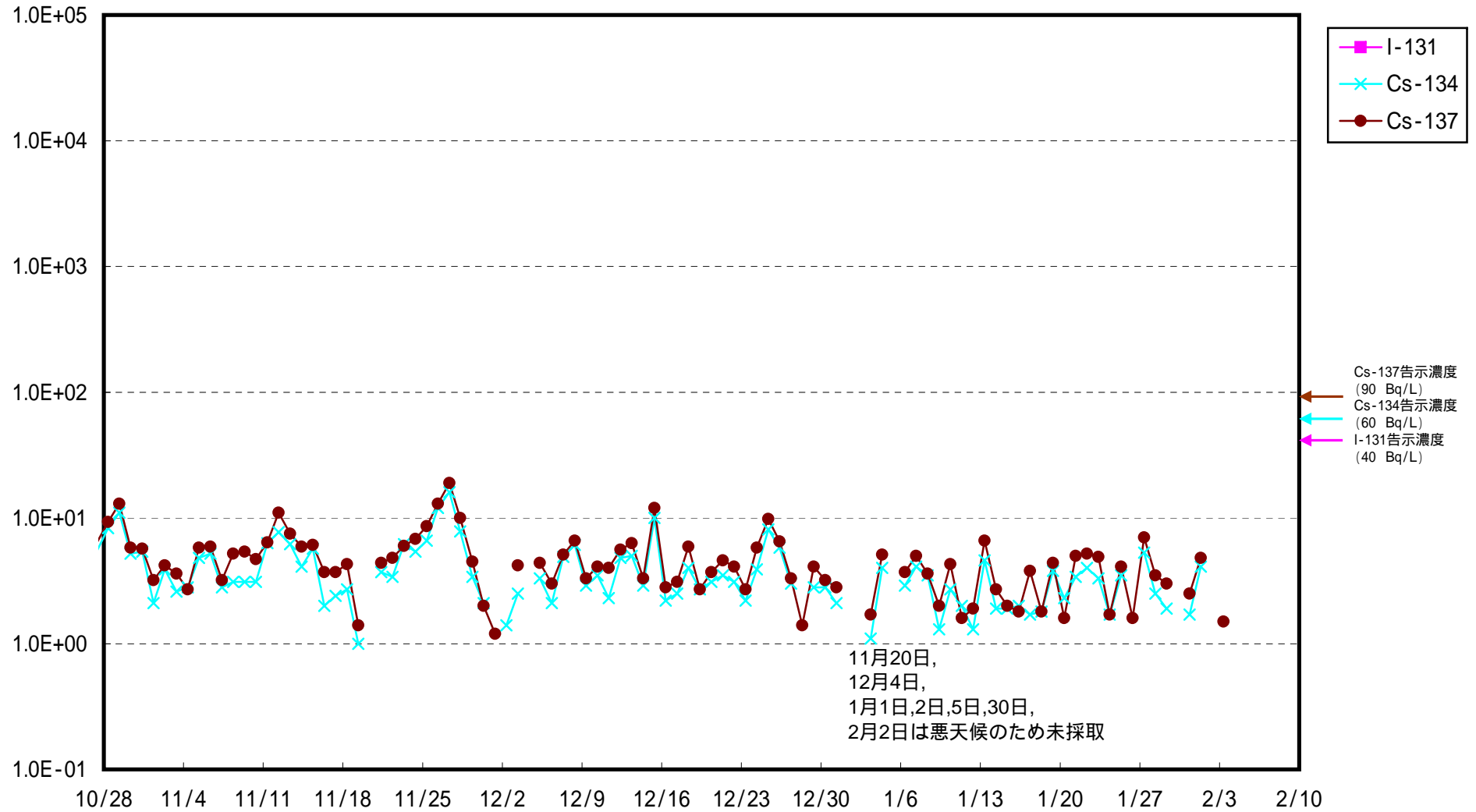
二種類以上の核種がある場合は、それぞれの濃度限度に対する倍率の総和を1と比較する。

本分析における放射能濃度の検出限界値 (I-131が約0.17Bq/L、Cs-134が約0.27Bq/L、Cs-137が約0.32Bq/L、
Mn-54が約0.13Bq/L、Co-60が約0.12Bq/L、Ce-144が約0.92Bq/L) を下回る場合は、「ND」と記載。
ただし、検出限界値は検出器や試料性状により異なるため、この値以下でも検出される場合もある。

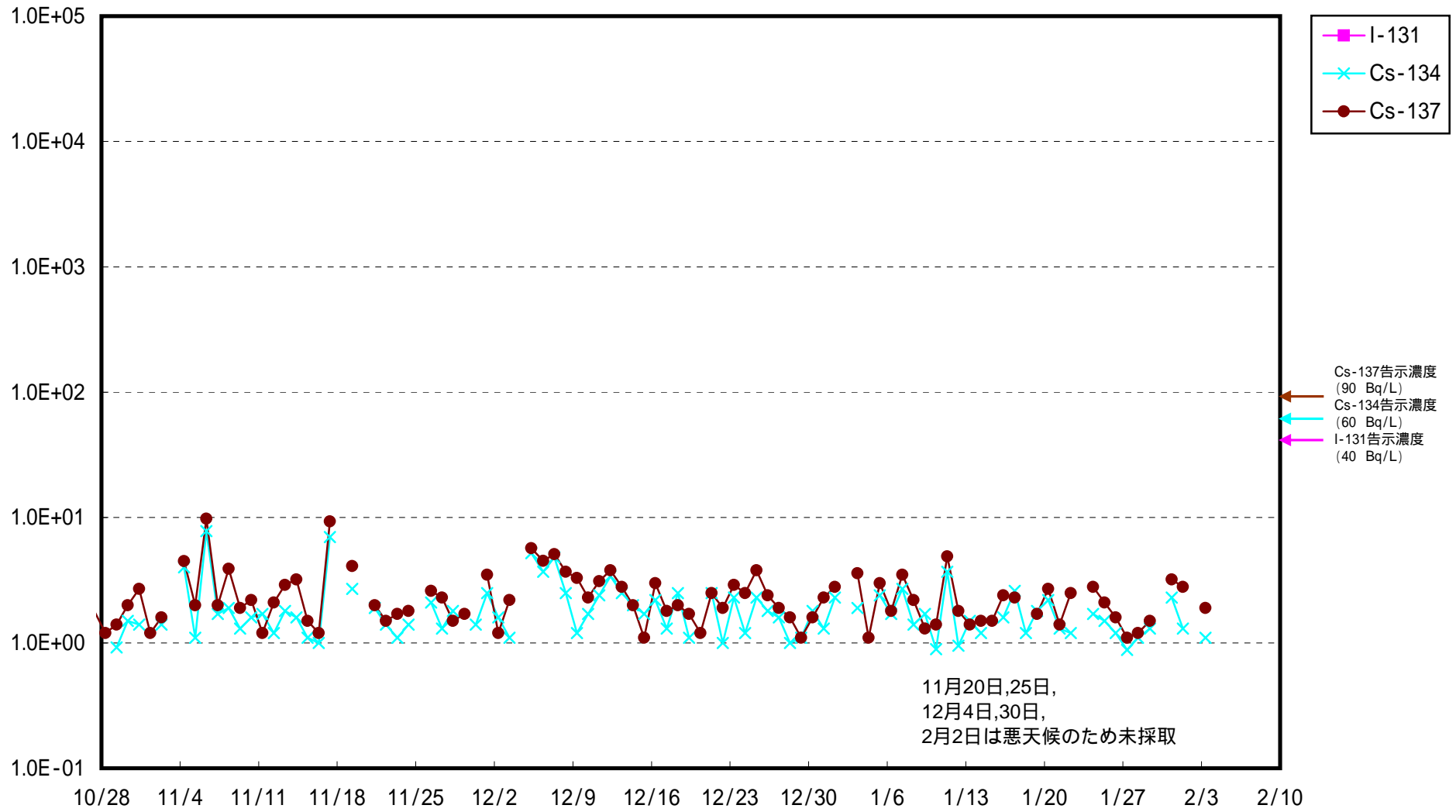
海水放射能濃度 (Bq / L)



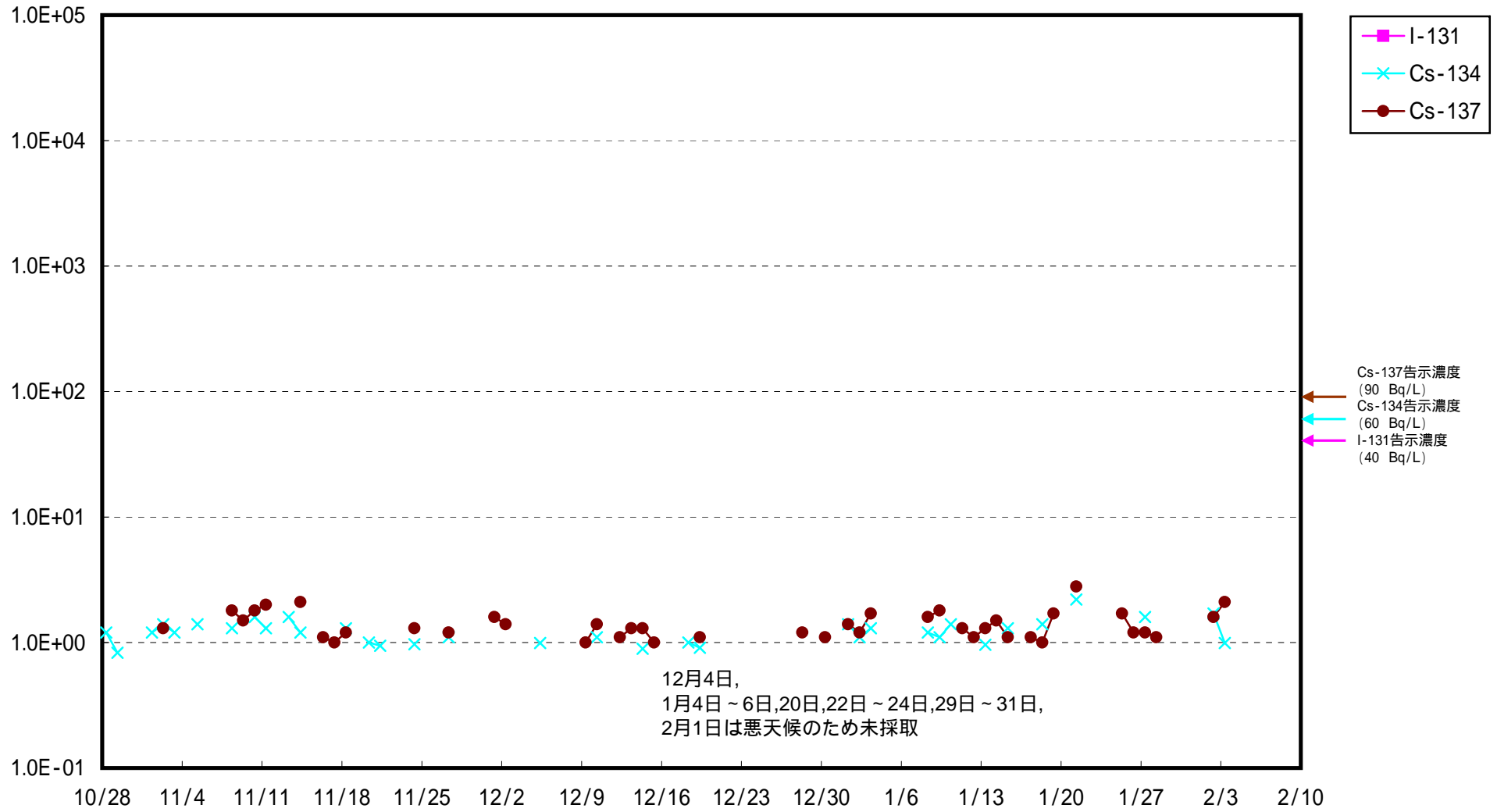
福島第一 5,6号機放水口北側 海水放射能濃度 (Bq / L)



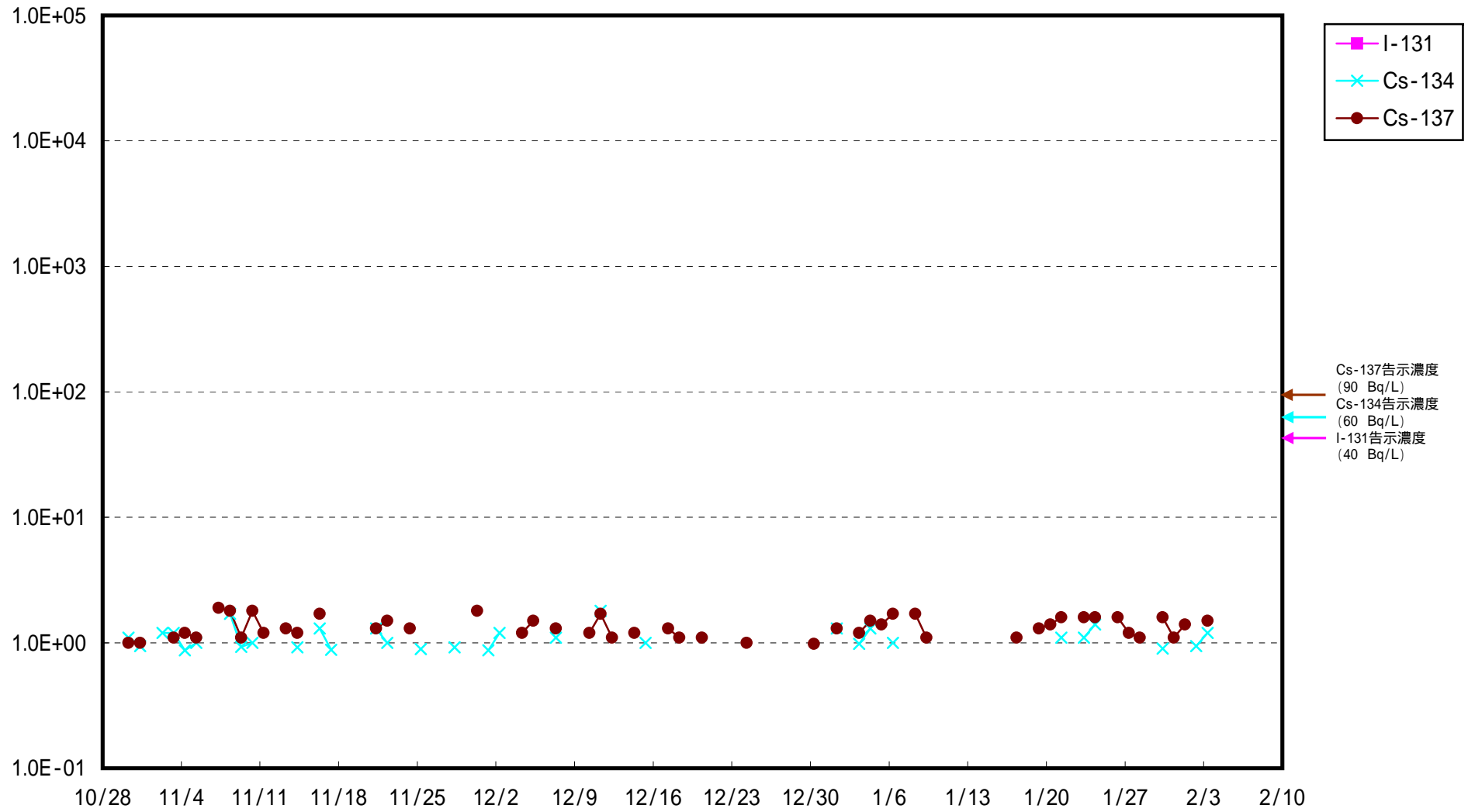
福島第一 南放水口付近 海水放射能濃度 (Bq / L)



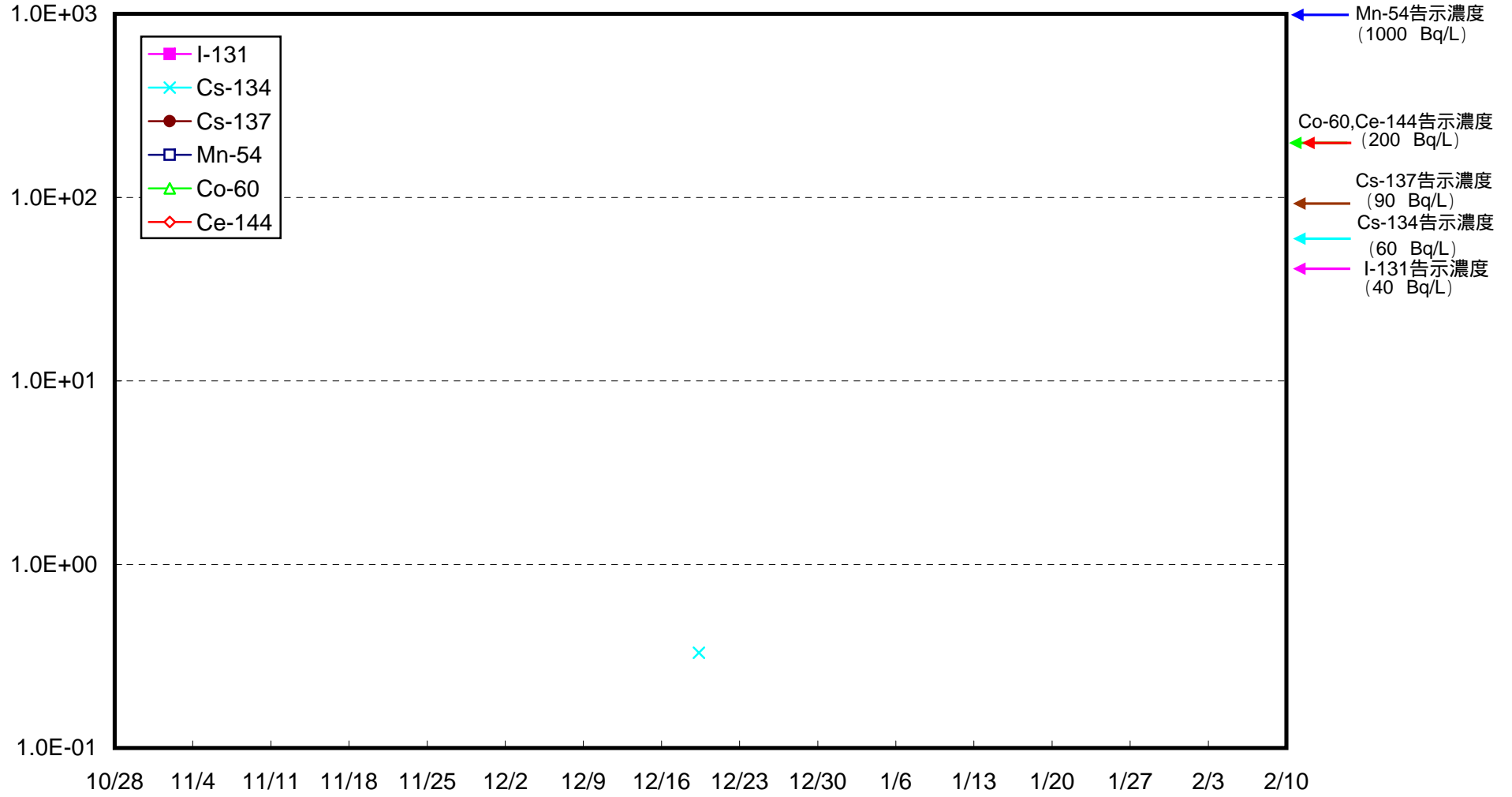
福島第二 北放水口付近 海水放射能濃度 (Bq / L)



福島第二 岩沢海岸付近 海水放射能濃度 (Bq / L)



福島第一 敷地沖合15km 上層(再測定) 海水放射能濃度 (Bq / L)



福島第二 敷地沖合15km 上層(再測定) 海水放射能濃度 (Bq / L)

