

海水核種分析結果 < 沿岸 >

参考値

(データ集約 : 1/1)

採取場所	福島第一 5,6号機放水口北側 (5,6号機放水口から北側に約30m地点)	福島第一 南放水口付近 (1~4号機放水口から南側に約330m地点)	福島第二 北放水口付近 (3,4号機放水口付近) (福島第一から約10km地点)	福島第二 岩沢海岸付近 (1,2号機放水口から南側に約7km地点) (福島第一から約16km地点)					
試料採取日時刻	平成23年12月31日 8時45分	平成23年12月31日 8時25分	平成23年12月31日 8時15分	平成23年12月31日 7時55分	炉規則告示濃度限度 (Bq/L) (別表第2第六欄 周辺監視区域外の 水中の濃度限度)				
検出核種 (半減期)	試料濃度 (Bq/L)	倍率 (/)	試料濃度 (Bq/L)	倍率 (/)		試料濃度 (Bq/L)	倍率 (/)	試料濃度 (Bq/L)	倍率 (/)
I-131 (約8日)	ND	-	ND	-		ND	-	ND	-
Cs-134 (約2年)	2.1	0.04	1.3	0.02	ND	-	ND	-	60
Cs-137 (約30年)	2.8	0.03	2.3	0.03	ND	-	ND	-	90

炉規則告示濃度は、「Bq/cm³」の表記を「Bq/L」に換算した値

その他の核種については評価中。

二種類以上の核種がある場合は、それぞれの濃度限度に対する倍率の総和を1と比較する。

本分析における放射能濃度の検出限界値 (I-131が約0.70Bq/L、Cs-134が約1.0Bq/L、Cs-137が約0.98Bq/L) を下回る場合は、「ND」と記載。
ただし、検出限界値は検出器や試料性状により異なるため、この値以下でも検出される場合もある。

海水核種分析結果 < 沖合 >

参考値

(データ集約 : 1/1)

採取場所	原町区沖合3km 上層		原町区沖合3km 下層		小高区沖合3km 上層		小高区沖合3km 下層		岩沢海岸沖合3km 上層		岩沢海岸沖合3km 下層		炉規則告示濃度限度 (Bq/L) (別表第2第六欄 周辺監視区域外の 水中の濃度限度)
試料採取日時刻	平成23年12月30日 8時55分		平成23年12月30日 8時55分		平成23年12月30日 9時10分		平成23年12月30日 9時10分		平成23年12月30日 10時05分		平成23年12月30日 10時05分		
検出核種 (半減期)	試料濃度 (Bq/L)	倍率 (/)	試料濃度 (Bq/L)	倍率 (/)	試料濃度 (Bq/L)	倍率 (/)	試料濃度 (Bq/L)	倍率 (/)	試料濃度 (Bq/L)	倍率 (/)	試料濃度 (Bq/L)	倍率 (/)	
I-131 (約8日)	ND	-	ND	-	ND	-	ND	-	ND	-	ND	-	40
Cs-134 (約2年)	ND	-	ND	-	ND	-	ND	-	ND	-	ND	-	60
Cs-137 (約30年)	ND	-	ND	-	ND	-	ND	-	ND	-	ND	-	90

採取場所	小高区沖合8km 上層		小高区沖合8km 下層		岩沢海岸沖合8km 上層		岩沢海岸沖合8km 下層						炉規則告示濃度限度 (Bq/L) (別表第2第六欄 周辺監視区域外の 水中の濃度限度)
試料採取日時刻	平成23年12月30日 8時25分		平成23年12月30日 8時25分		平成23年12月30日 7時30分		平成23年12月30日 7時30分						
検出核種 (半減期)	試料濃度 (Bq/L)	倍率 (/)	試料濃度 (Bq/L)	倍率 (/)	試料濃度 (Bq/L)	倍率 (/)	試料濃度 (Bq/L)	倍率 (/)	試料濃度 (Bq/L)	倍率 (/)	試料濃度 (Bq/L)	倍率 (/)	
I-131 (約8日)	ND	-	ND	-	ND	-	ND	-	/	/	/	/	40
Cs-134 (約2年)	ND	-	ND	-	ND	-	ND	-	/	/	/	/	60
Cs-137 (約30年)	ND	-	ND	-	ND	-	ND	-	/	/	/	/	90

炉規則告示濃度は、「Bq/cm³」の表記を「Bq/L」に換算した値

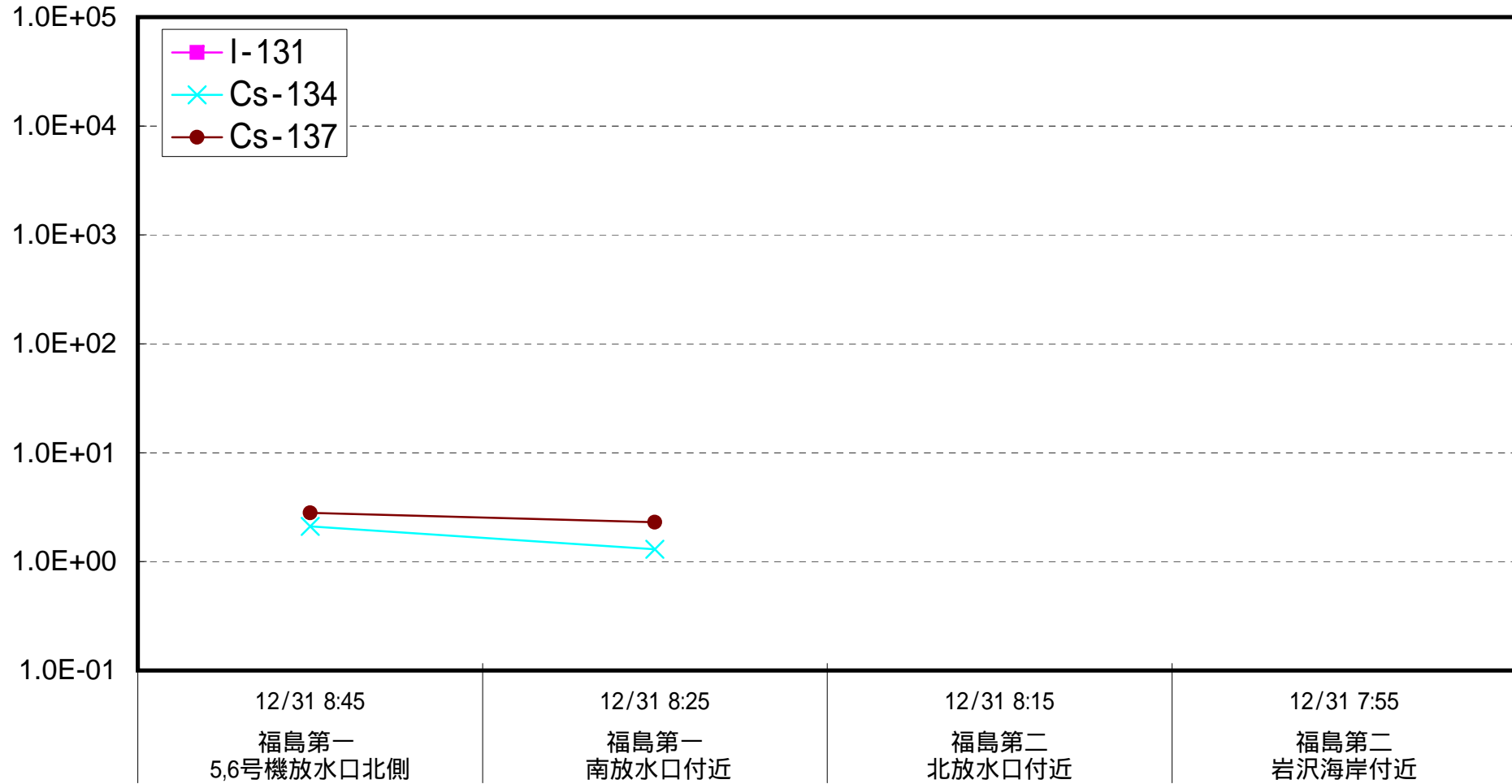
その他の核種については評価中。

二種類以上の核種がある場合は、それぞれの濃度限度に対する倍率の総和を1と比較する。

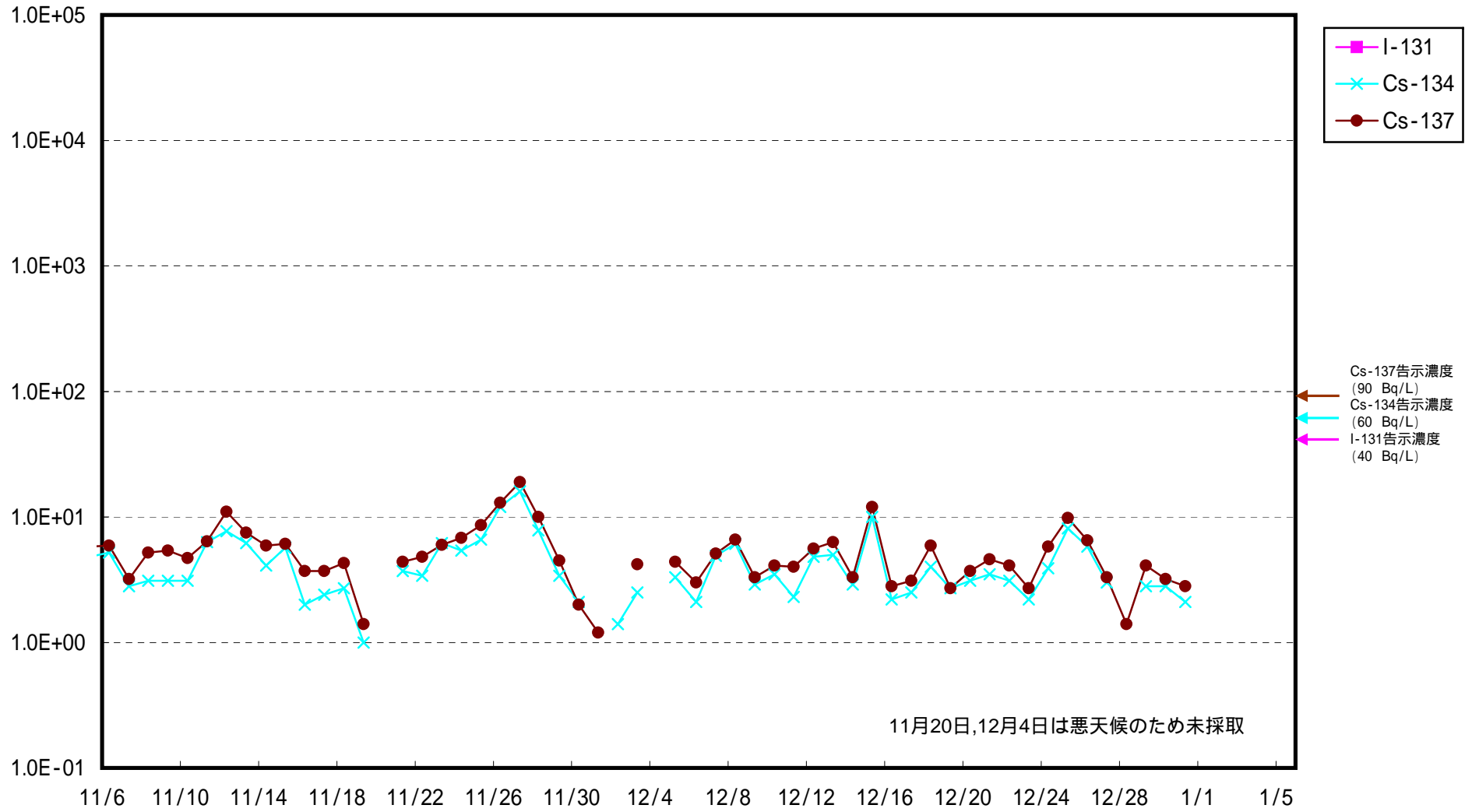
本分析における放射能濃度の検出限界値 (I-131が約0.67Bq/L、Cs-134が約0.94Bq/L、Cs-137が約1.0Bq/L) を下回る場合は、「ND」と記載。

ただし、検出限界値は検出器や試料性状により異なるため、この値以下でも検出される場合もある。

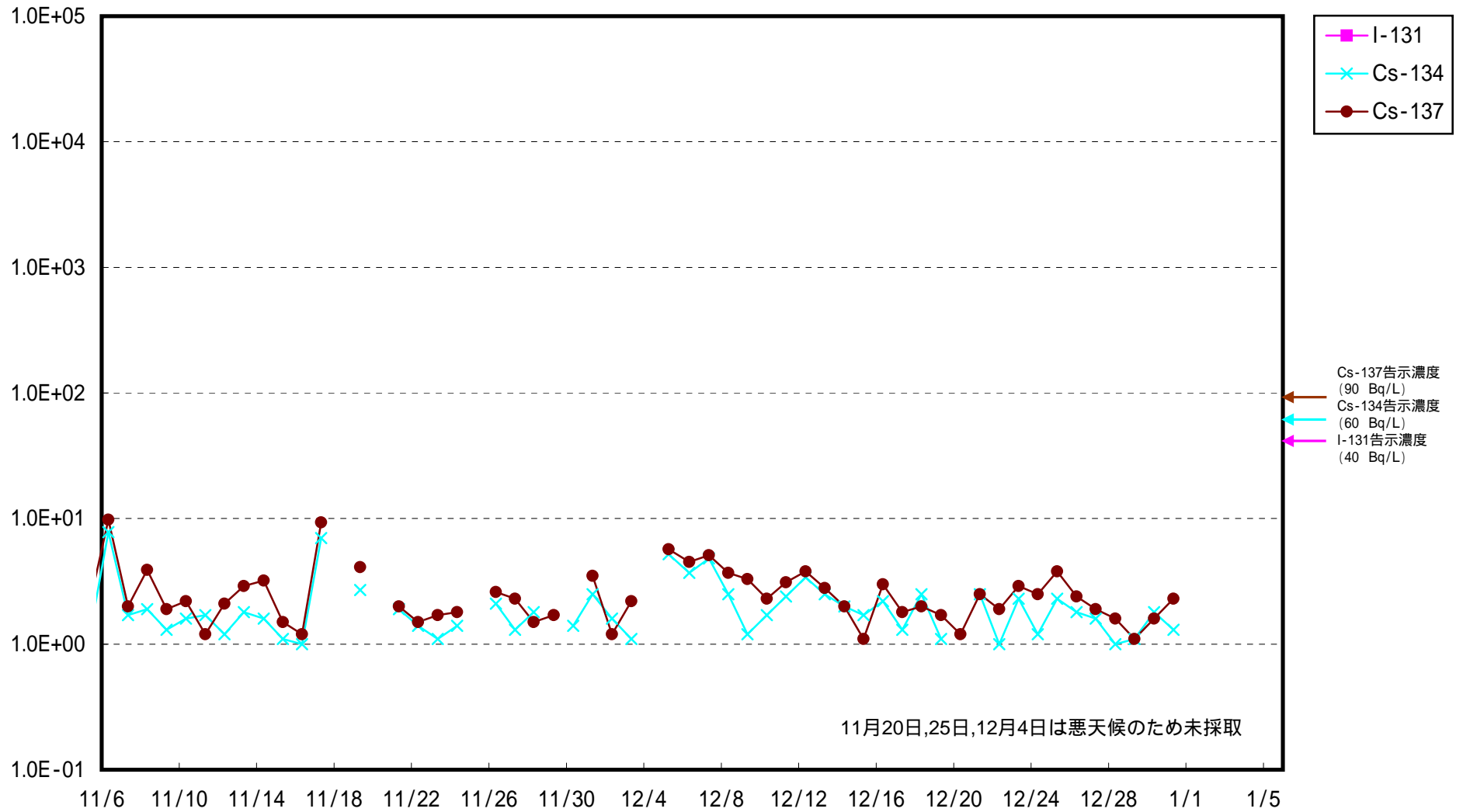
海水放射能濃度 (Bq / L)



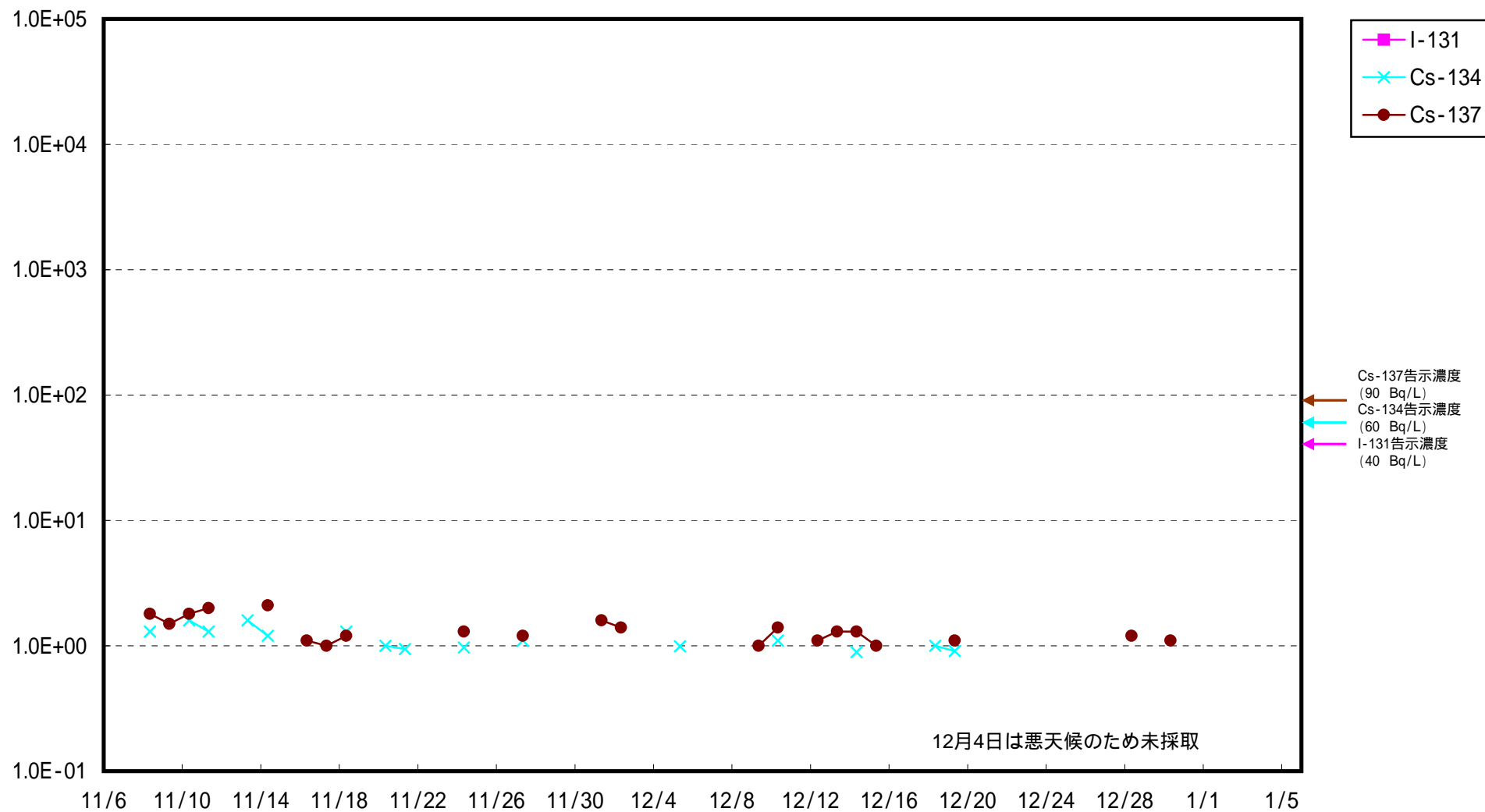
福島第一 5,6号機放水口北側 海水放射能濃度 (Bq / L)



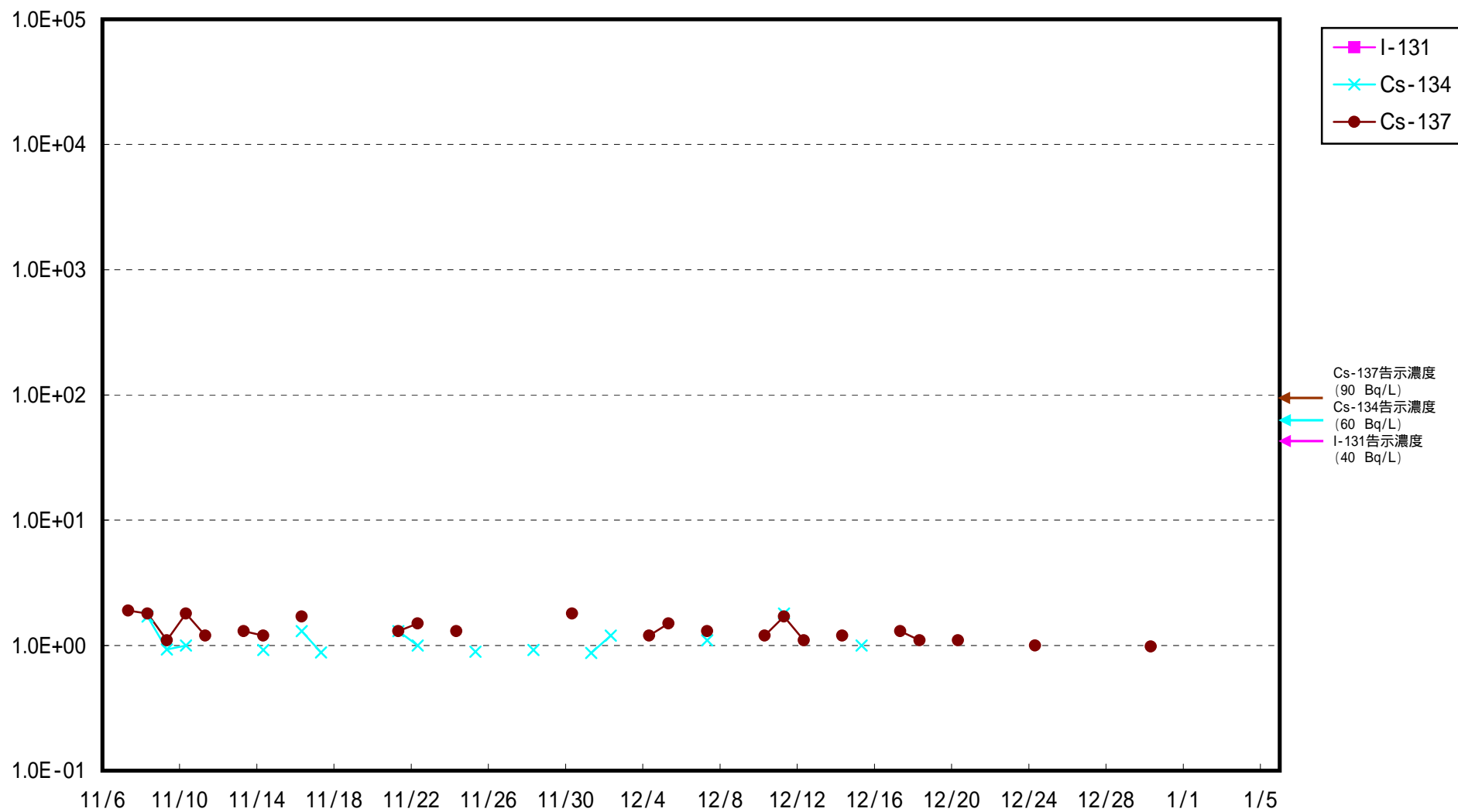
福島第一 南放水口付近 海水放射能濃度 (Bq / L)



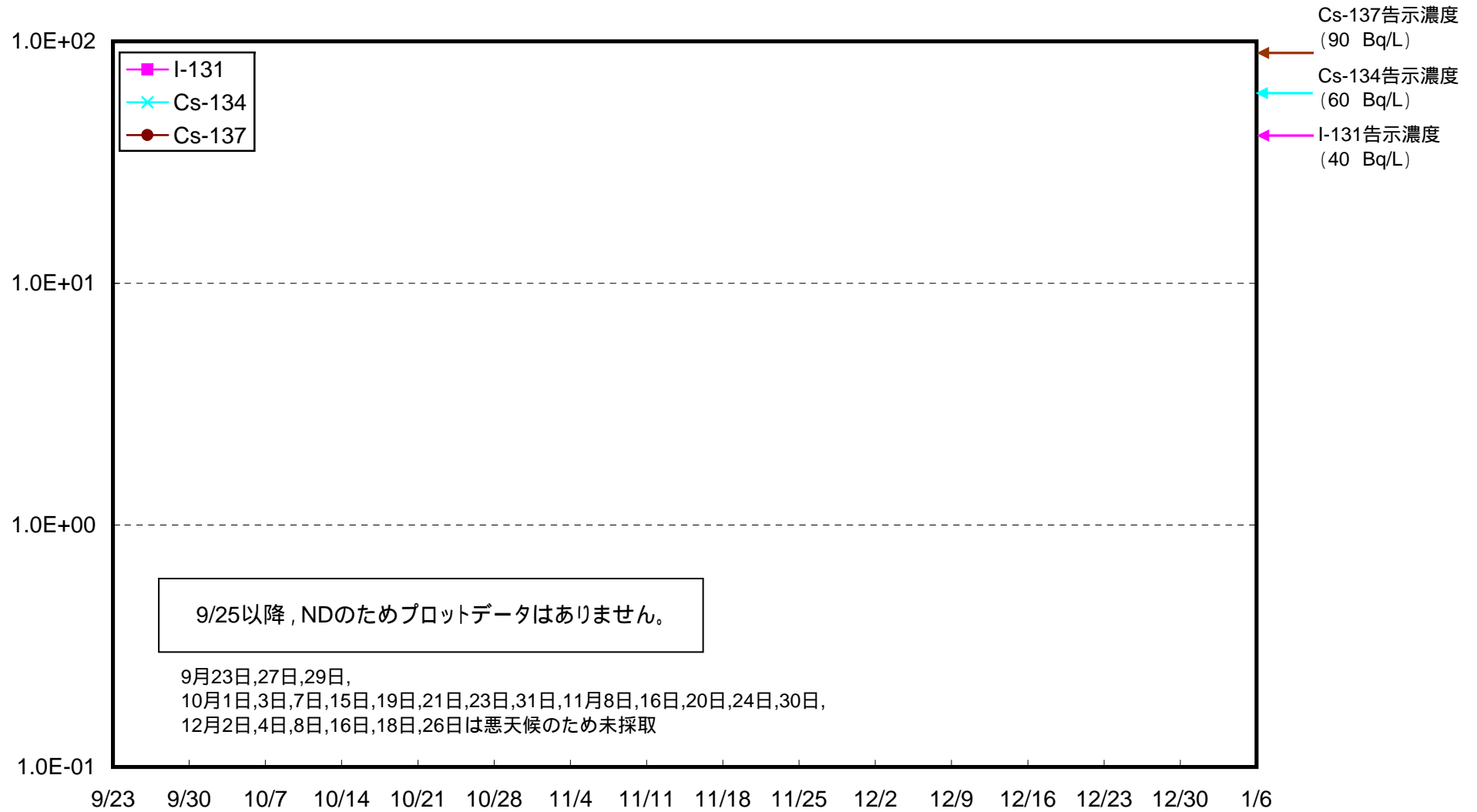
福島第二 北放水口付近 海水放射能濃度 (Bq / L)



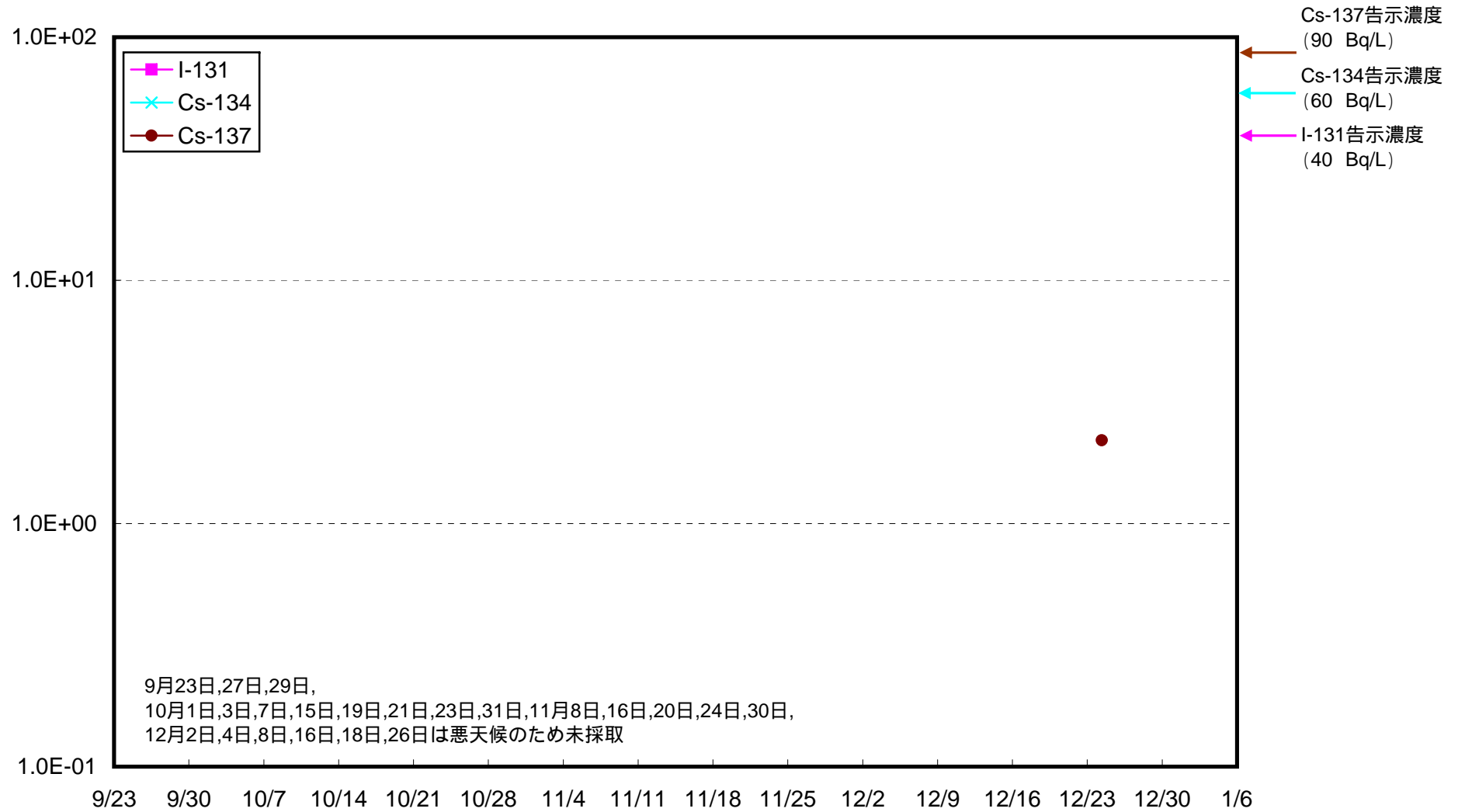
福島第二 岩沢海岸付近 海水放射能濃度 (Bq / L)




原町区沖合3km 上層 海水放射能濃度 (Bq / L)



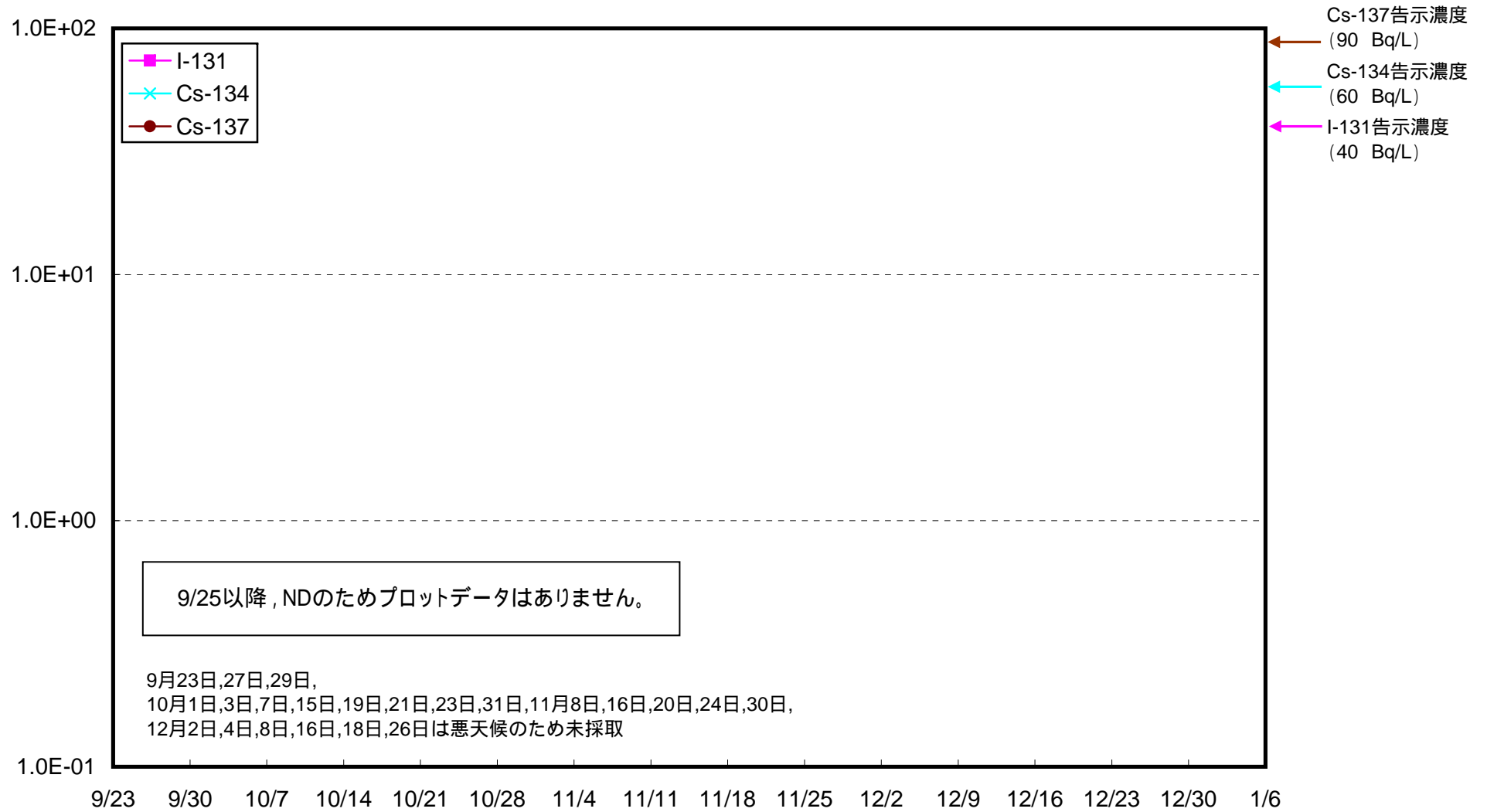
原町区沖合3km 下層 海水放射能濃度 (Bq / L)



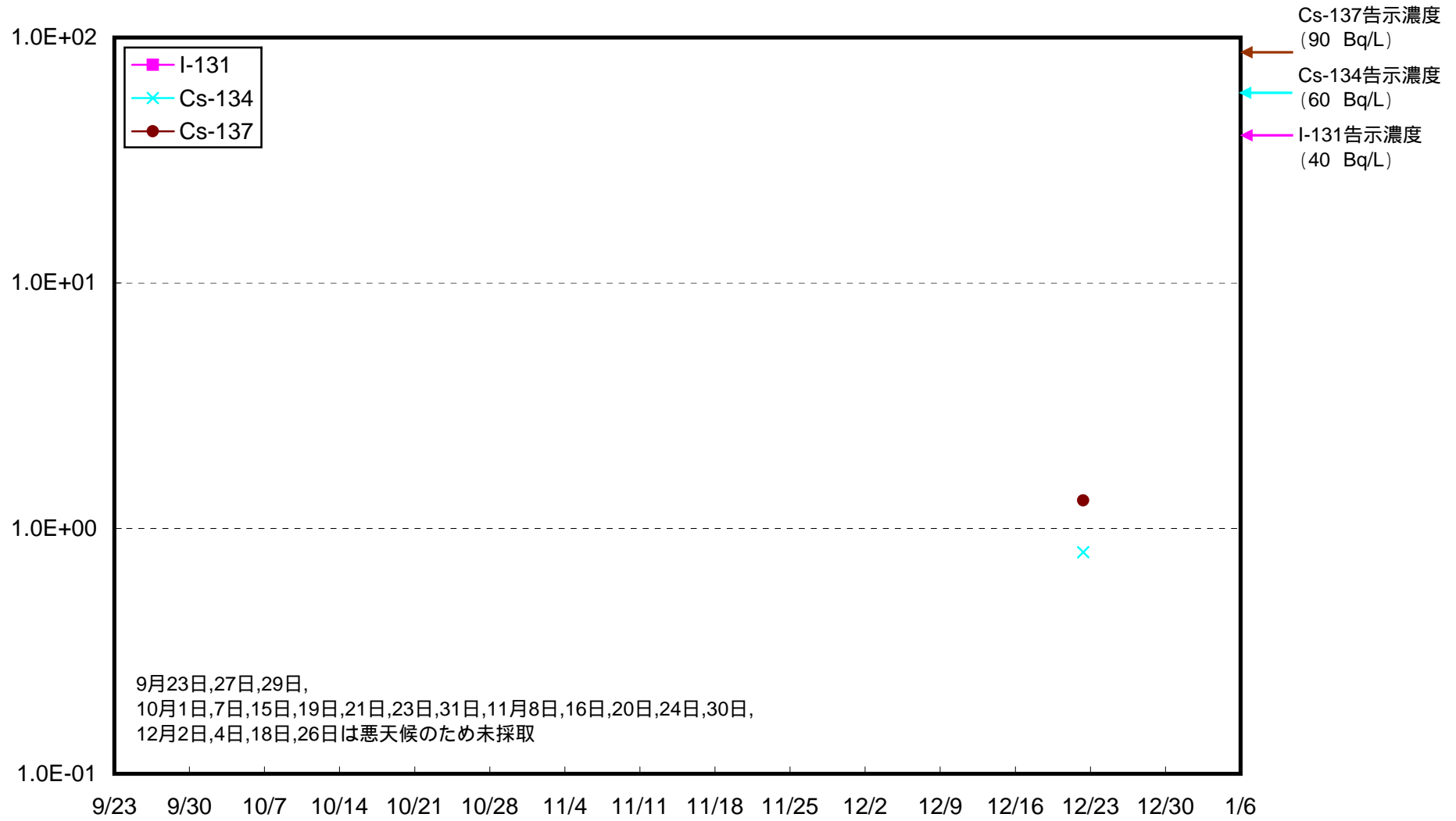
小高区沖合3km 上層 海水放射能濃度 (Bq / L)




小高区沖合3km 下層 海水放射能濃度 (Bq / L)




岩沢海岸沖合3km 上層 海水放射能濃度 (Bq / L)



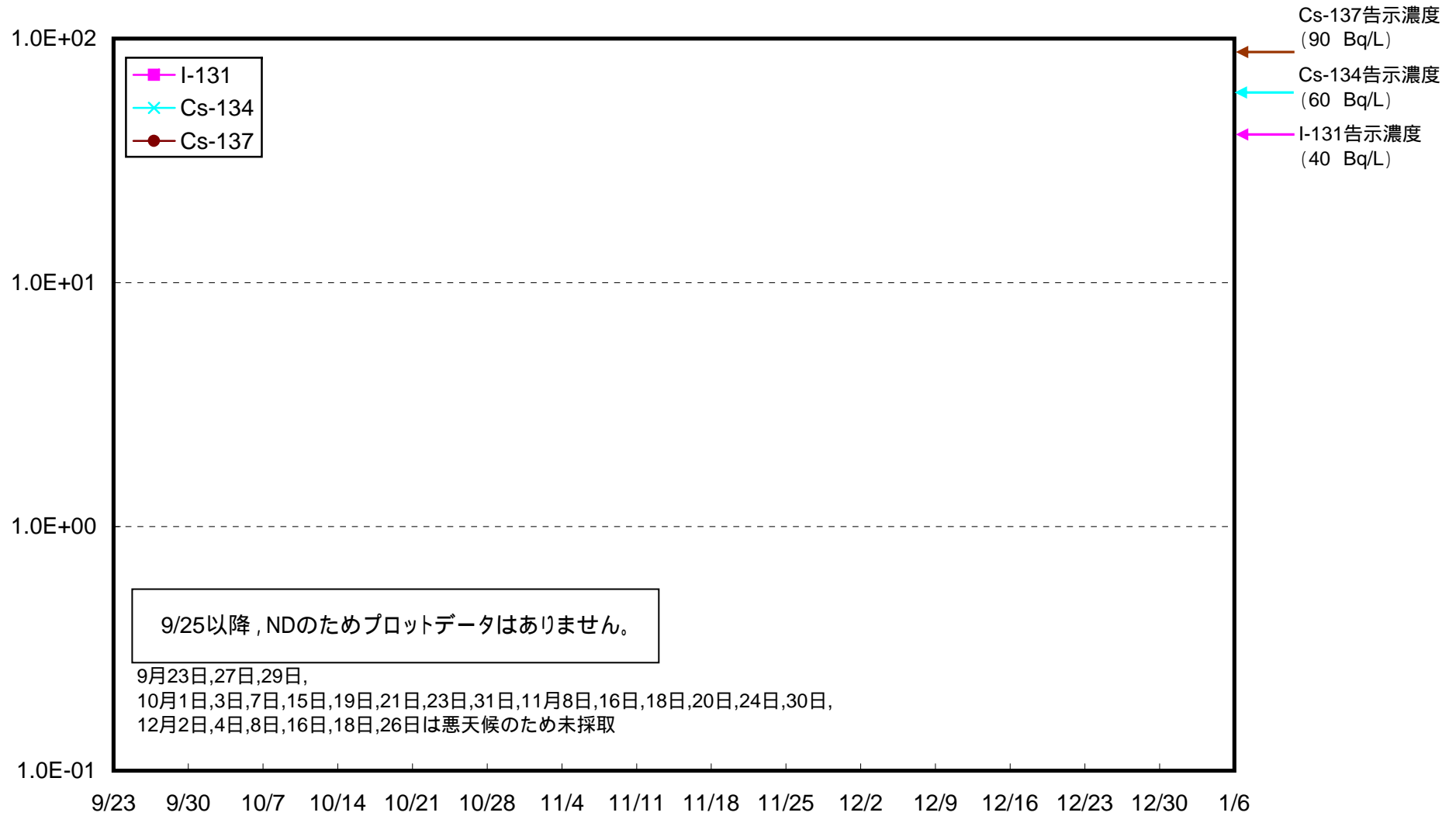
岩沢海岸沖合3km 下層 海水放射能濃度 (Bq / L)



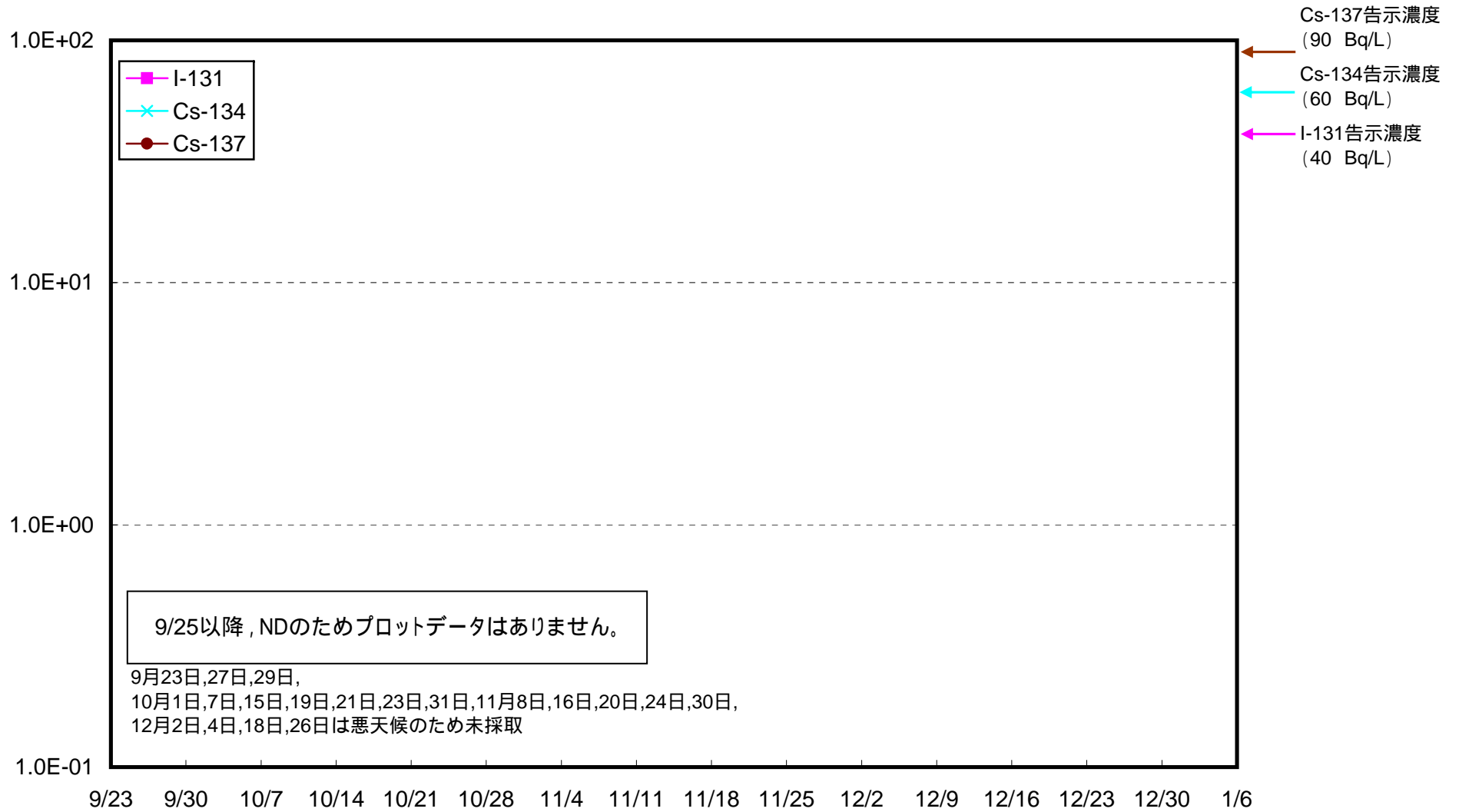
小高区沖合8km 上層 海水放射能濃度 (Bq / L)



小高区沖合8km 下層 海水放射能濃度 (Bq / L)



岩沢海岸沖合8km 上層 海水放射能濃度 (Bq / L)



岩沢海岸沖合8km 下層 海水放射能濃度 (Bq / L)

