

海水核種分析結果＜宮城県沖合 1/2＞

(データ集約：10/5)

採取場所 (地点番号)	南三陸沖 (T-MG0)						石巻湾 (T-MG1)						②炉規則告示濃度限度 (Bq/L) (別表第2第六欄 周辺監視区域外の 水中の濃度限度)
	上層		中層		下層		上層		中層		下層		
試料採取日時刻	平成24年9月4日 9時15分		平成24年9月4日 9時41分		平成24年9月4日 9時27分		平成24年9月4日 10時00分		平成24年9月4日 10時13分		平成24年9月4日 10時05分		
検出核種 (半減期)	①試料濃度 (Bq/L)	倍率 (①/②)	①試料濃度 (Bq/L)	倍率 (①/②)	①試料濃度 (Bq/L)	倍率 (①/②)	①試料濃度 (Bq/L)	倍率 (①/②)	①試料濃度 (Bq/L)	倍率 (①/②)	①試料濃度 (Bq/L)	倍率 (①/②)	
Cs-134 (約2年)	0.0013	0.00	ND	-	ND	-	0.0052	0.00	0.0039	0.00	ND	-	60
Cs-137 (約30年)	0.0026	0.00	0.0017	0.00	0.0025	0.00	0.0089	0.00	0.0067	0.00	0.0030	0.00	90

採取場所 (地点番号)	金華山東沖 (T-MG2)						金華山南沖 (T-MG3)						②炉規則告示濃度限度 (Bq/L) (別表第2第六欄 周辺監視区域外の 水中の濃度限度)
	上層		中層		下層		上層		中層		下層		
試料採取日時刻	平成24年9月4日 7時51分		平成24年9月4日 8時11分		平成24年9月4日 7時59分		平成24年9月4日 8時45分		平成24年9月4日 9時00分		平成24年9月4日 8時50分		
検出核種 (半減期)	①試料濃度 (Bq/L)	倍率 (①/②)	①試料濃度 (Bq/L)	倍率 (①/②)	①試料濃度 (Bq/L)	倍率 (①/②)	①試料濃度 (Bq/L)	倍率 (①/②)	①試料濃度 (Bq/L)	倍率 (①/②)	①試料濃度 (Bq/L)	倍率 (①/②)	
Cs-134 (約2年)	ND	-	ND	-	ND	-	0.0021	0.00	ND	-	ND	-	60
Cs-137 (約30年)	0.0029	0.00	0.0025	0.00	0.0024	0.00	0.0051	0.00	0.0019	0.00	0.0039	0.00	90

- ※ 炉規則告示濃度は、「Bq/cm<sup>3</sup>」の表記を「Bq/L」に換算した値
- ※ 二種類以上の核種がある場合は、それぞれの濃度限度に対する倍率の総和を1と比較する。
- ※ 分析機関： (株)環境総合テクノス
- ※ 本分析における放射能濃度の検出限界値 (Cs-134が約0.0018Bq/L) を下回る場合は、「ND」と記載。  
ただし、検出限界値は検出器や試料性状により異なるため、この値以下でも検出される場合もある。

海水核種分析結果<宮城県沖合 2/2>

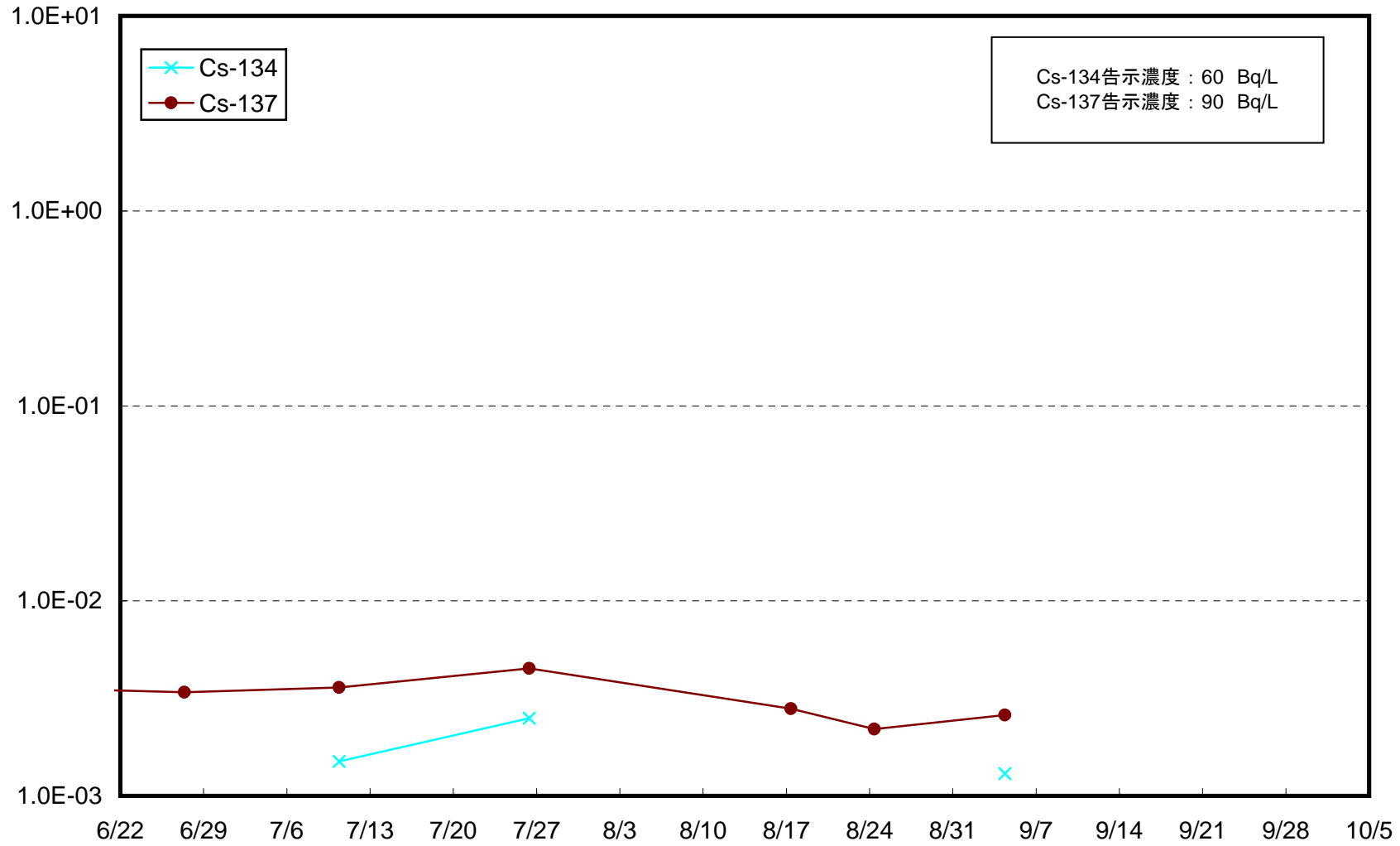
(データ集約 : 10/5)

採取場所 (地点番号)	七ヶ浜沖 (T-MG4)						仙台湾中央 (T-MG5)						②炉規則告示濃度限度 (Bq/L) (別表第2第六欄 周辺監視区域外の 水中の濃度限度)
	上層		中層		下層		上層		中層		下層		
試料採取日時刻	平成24年9月4日 9時49分		平成24年9月4日 9時56分		平成24年9月4日 9時51分		平成24年9月4日 9時02分		平成24年9月4日 9時14分		平成24年9月4日 9時05分		
検出核種 (半減期)	①試料濃度 (Bq/L)	倍率 (①/②)	①試料濃度 (Bq/L)	倍率 (①/②)	①試料濃度 (Bq/L)	倍率 (①/②)	①試料濃度 (Bq/L)	倍率 (①/②)	①試料濃度 (Bq/L)	倍率 (①/②)	①試料濃度 (Bq/L)	倍率 (①/②)	
Cs-134 (約2年)	0.0069	0.00	0.0030	0.00	0.0026	0.00	0.0038	0.00	ND	-	0.0042	0.00	60
Cs-137 (約30年)	0.012	0.00	0.0074	0.00	0.0042	0.00	0.0087	0.00	0.0031	0.00	0.0077	0.00	90

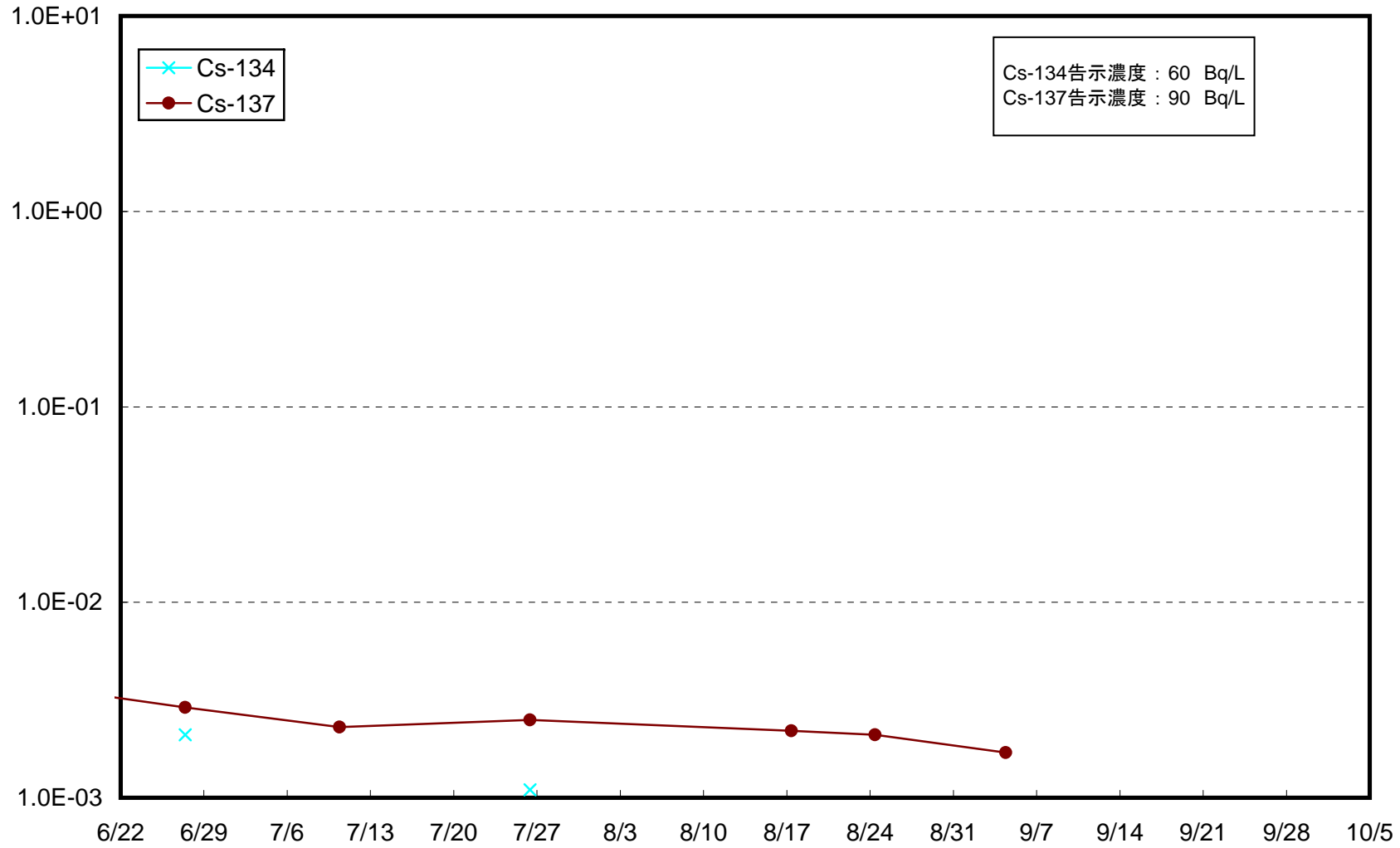
採取場所 (地点番号)	阿武隈川沖 (T-MG6)												②炉規則告示濃度限度 (Bq/L) (別表第2第六欄 周辺監視区域外の 水中の濃度限度)
	上層		中層		下層								
試料採取日時刻	平成24年9月4日 10時44分		平成24年9月4日 10時55分		平成24年9月4日 10時47分								
検出核種 (半減期)	①試料濃度 (Bq/L)	倍率 (①/②)	①試料濃度 (Bq/L)	倍率 (①/②)	①試料濃度 (Bq/L)	倍率 (①/②)	①試料濃度 (Bq/L)	倍率 (①/②)	①試料濃度 (Bq/L)	倍率 (①/②)	①試料濃度 (Bq/L)	倍率 (①/②)	
Cs-134 (約2年)	0.010	0.00	0.0044	0.00	0.0025	0.00							60
Cs-137 (約30年)	0.016	0.00	0.0090	0.00	0.0069	0.00							90

- ※ 炉規則告示濃度は、「Bq/cm<sup>3</sup>」の表記を「Bq/L」に換算した値
- ※ 二種類以上の核種がある場合は、それぞれの濃度限度に対する倍率の総和を1と比較する。
- ※ 分析機関： (株)環境総合テクノス
- ※ 本分析における放射能濃度の検出限界値 (Cs-134が約0.0014Bq/L) を下回る場合は、「ND」と記載。  
ただし、検出限界値は検出器や試料性状により異なるため、この値以下でも検出される場合もある。

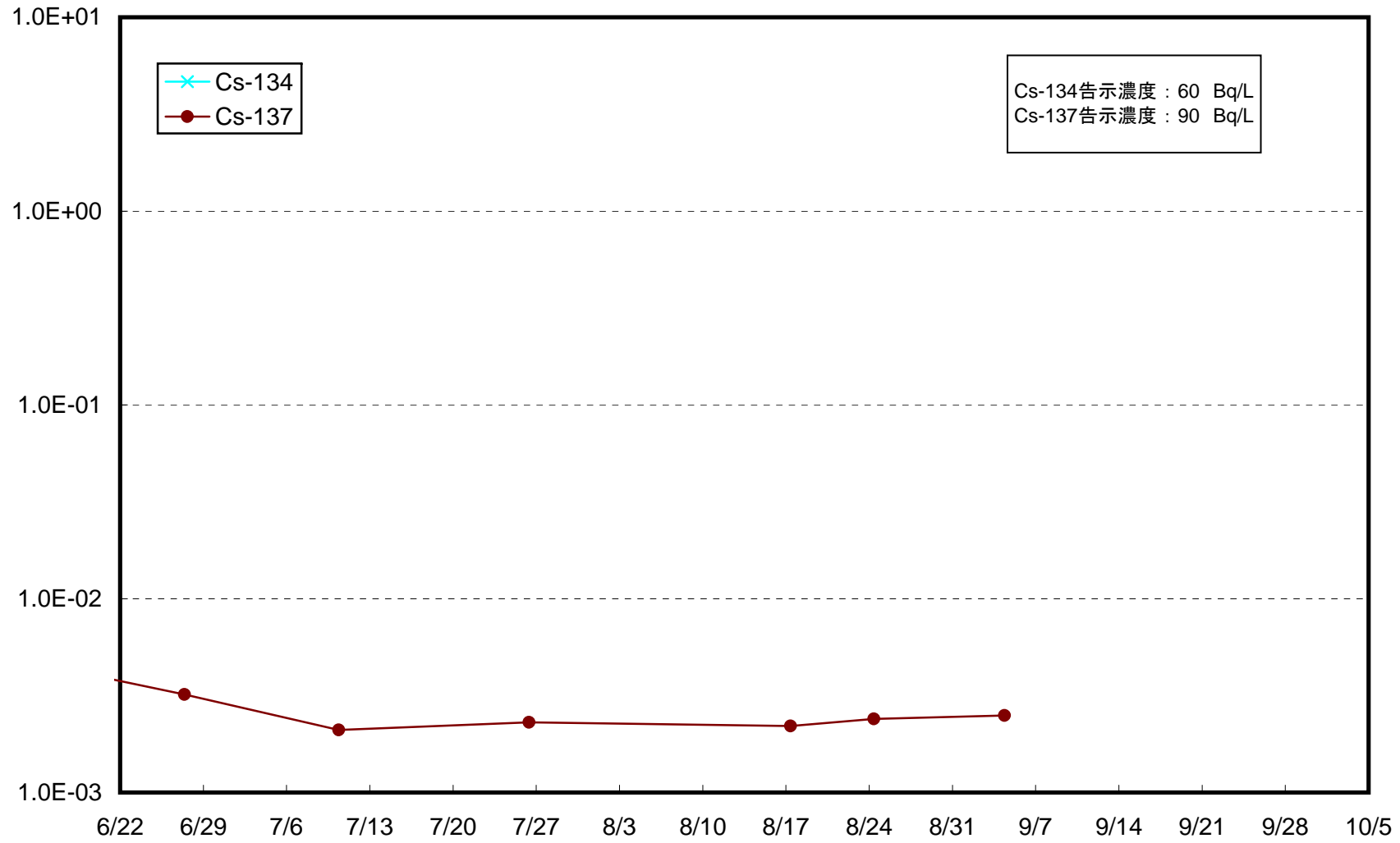
南三陸沖(T-MG0) 上層 海水放射能濃度(Bq/L)



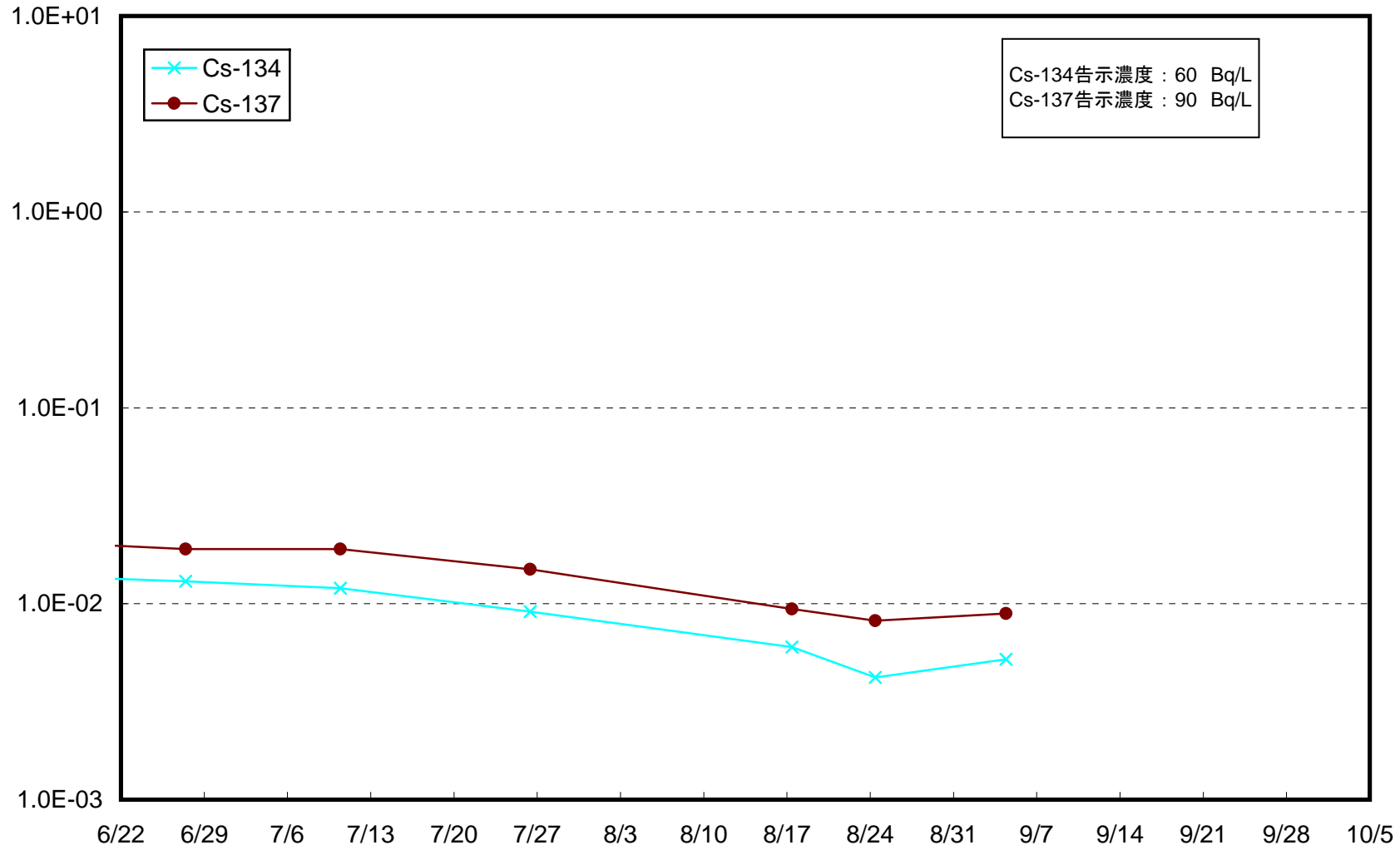
南三陸沖(T-MG0) 中層 海水放射能濃度(Bq/L)



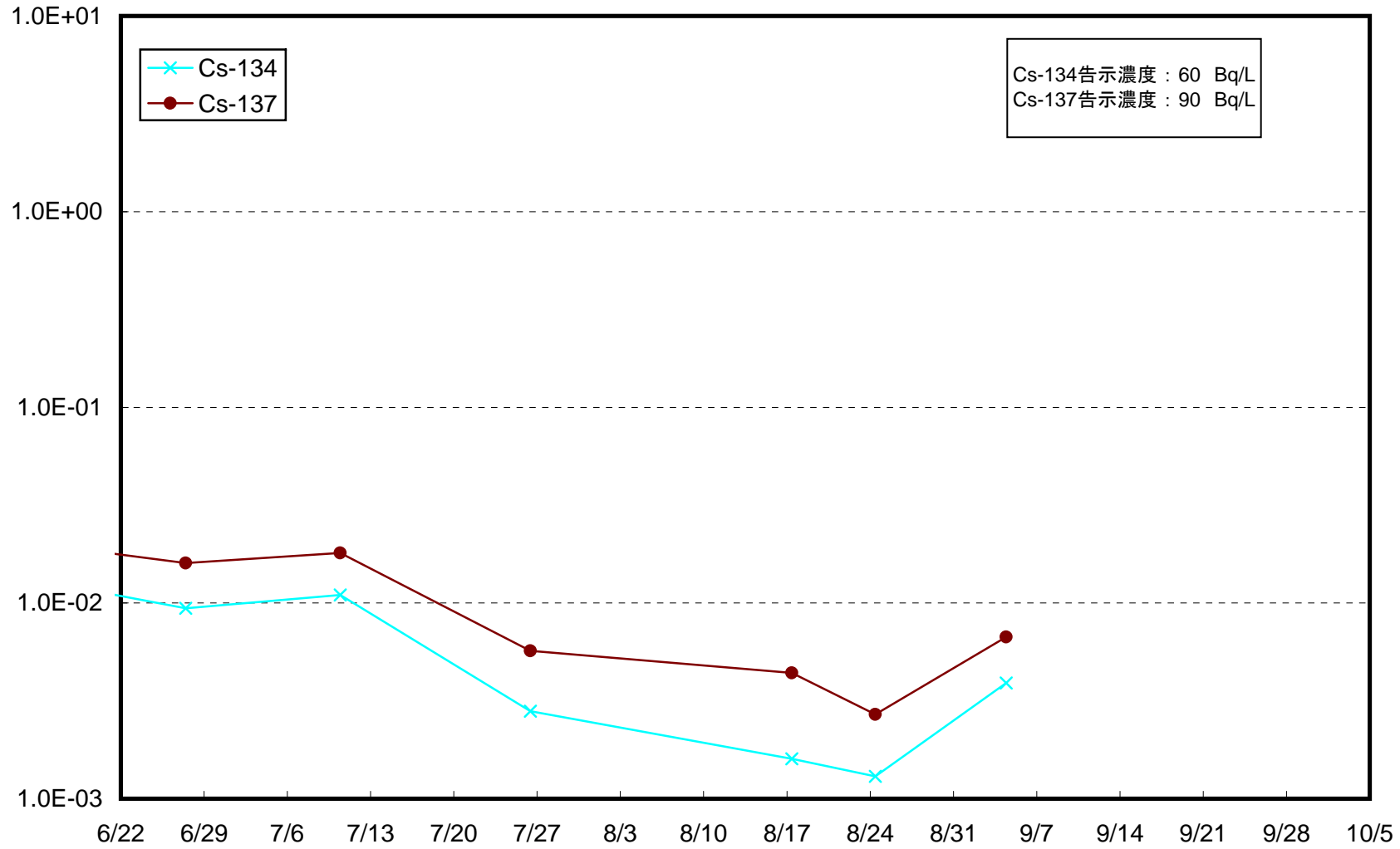
南三陸沖(T-MG0) 下層 海水放射能濃度(Bq/L)



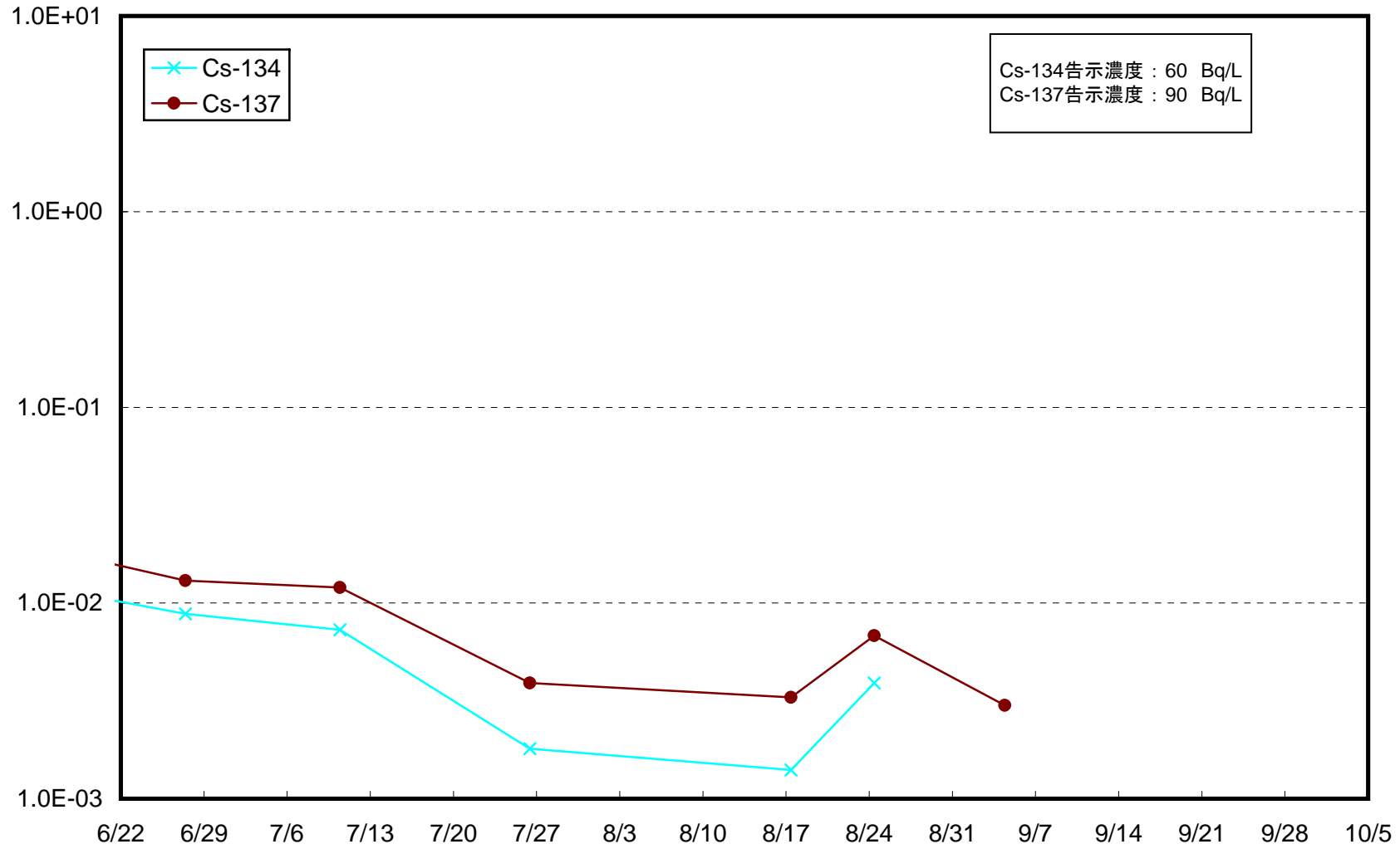
石卷湾(T-MG1) 上層 海水放射能濃度(Bq/L)



石卷湾(T-MG1) 中層 海水放射能濃度(Bq/L)

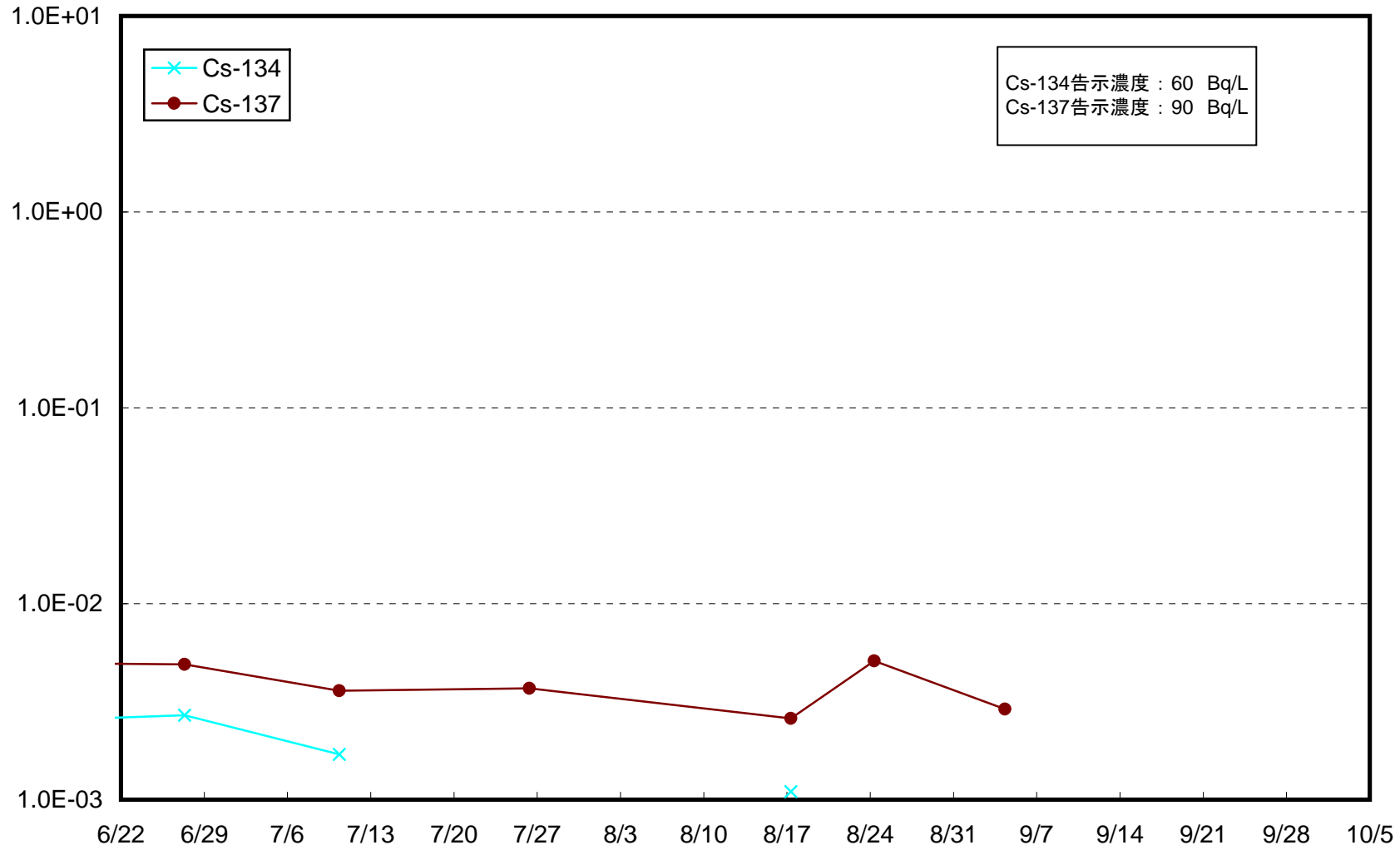


石卷湾(T-MG1) 下層 海水放射能濃度(Bq/L)

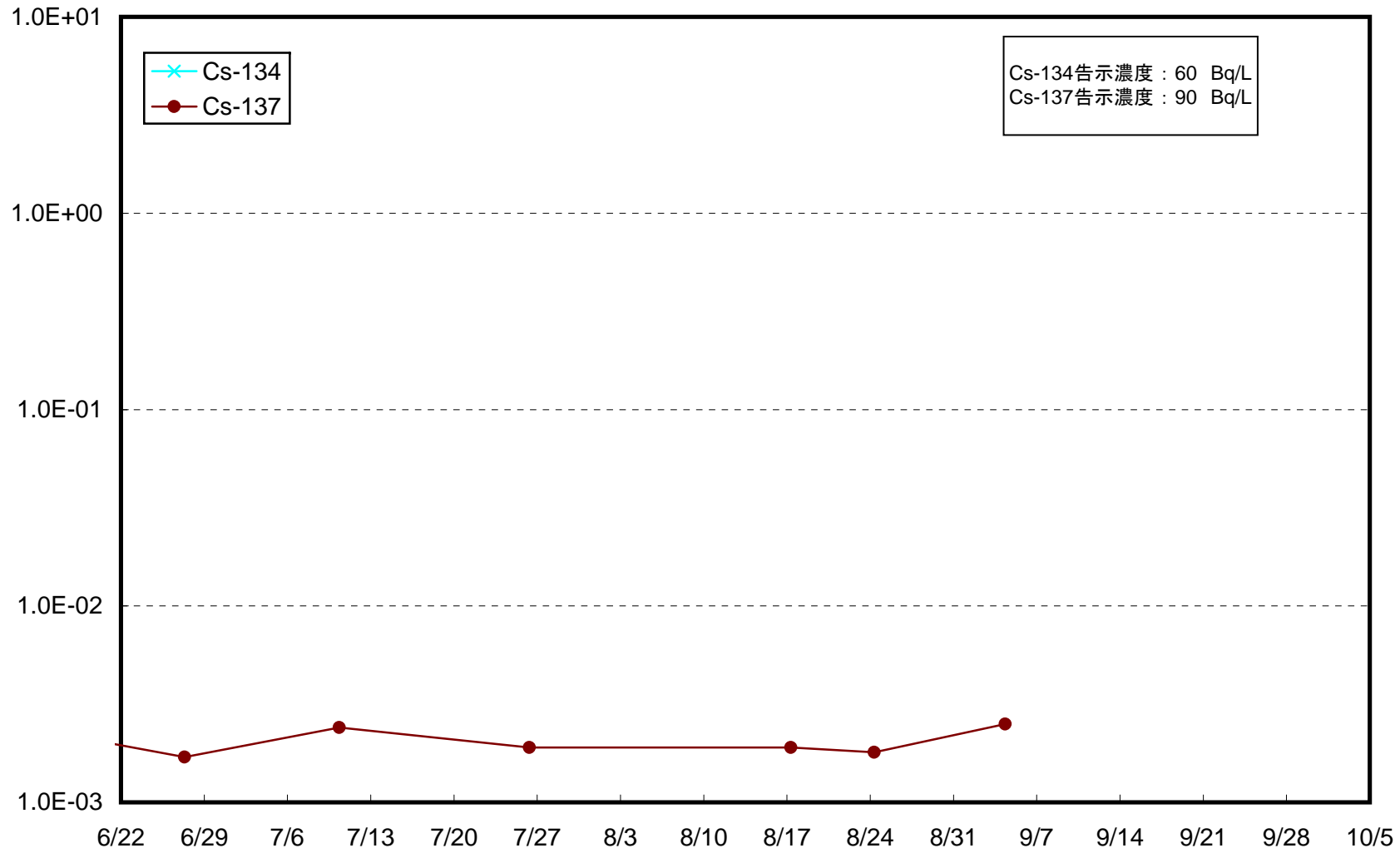




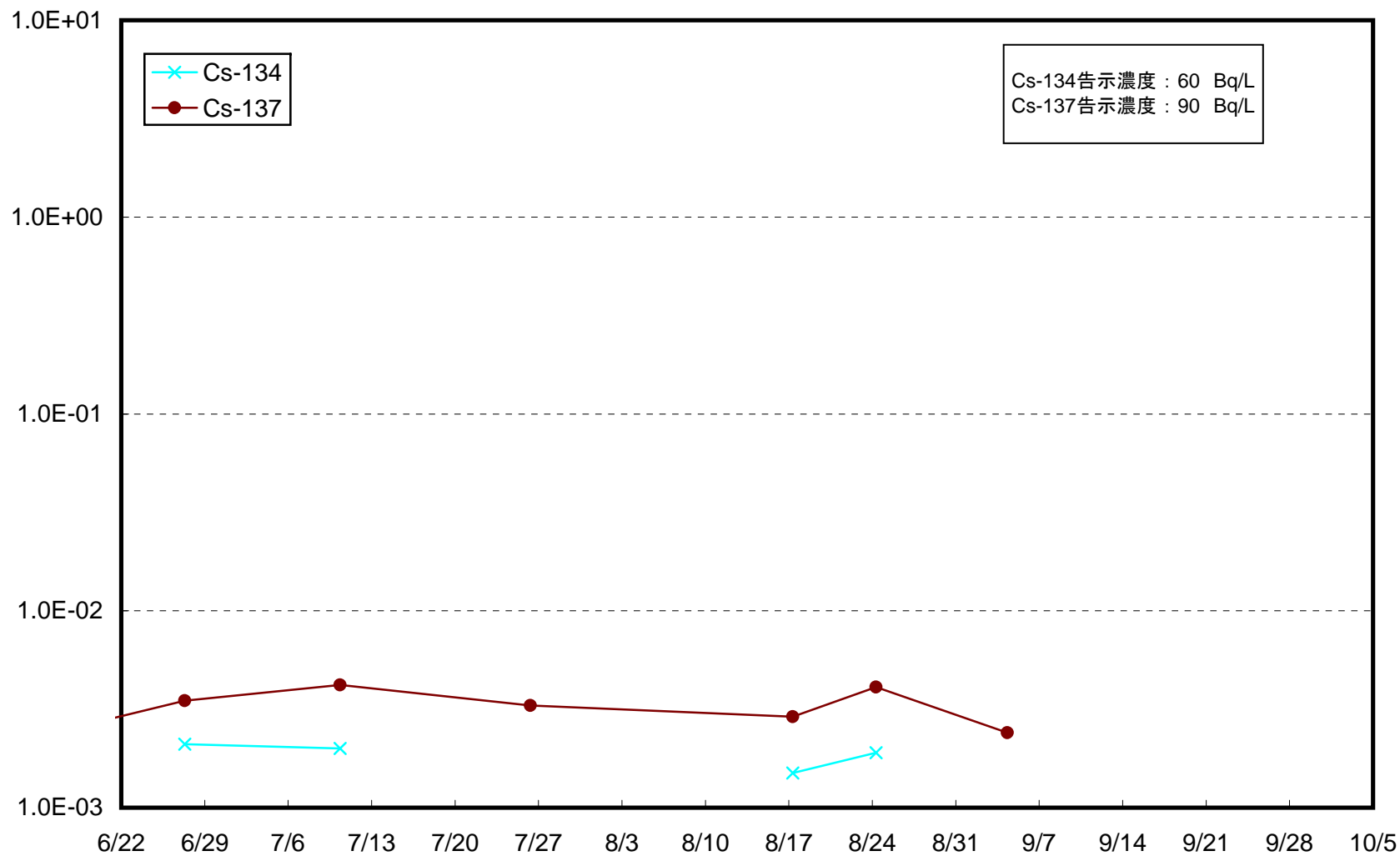
金華山東沖(T-MG2) 上層 海水放射能濃度(Bq/L)



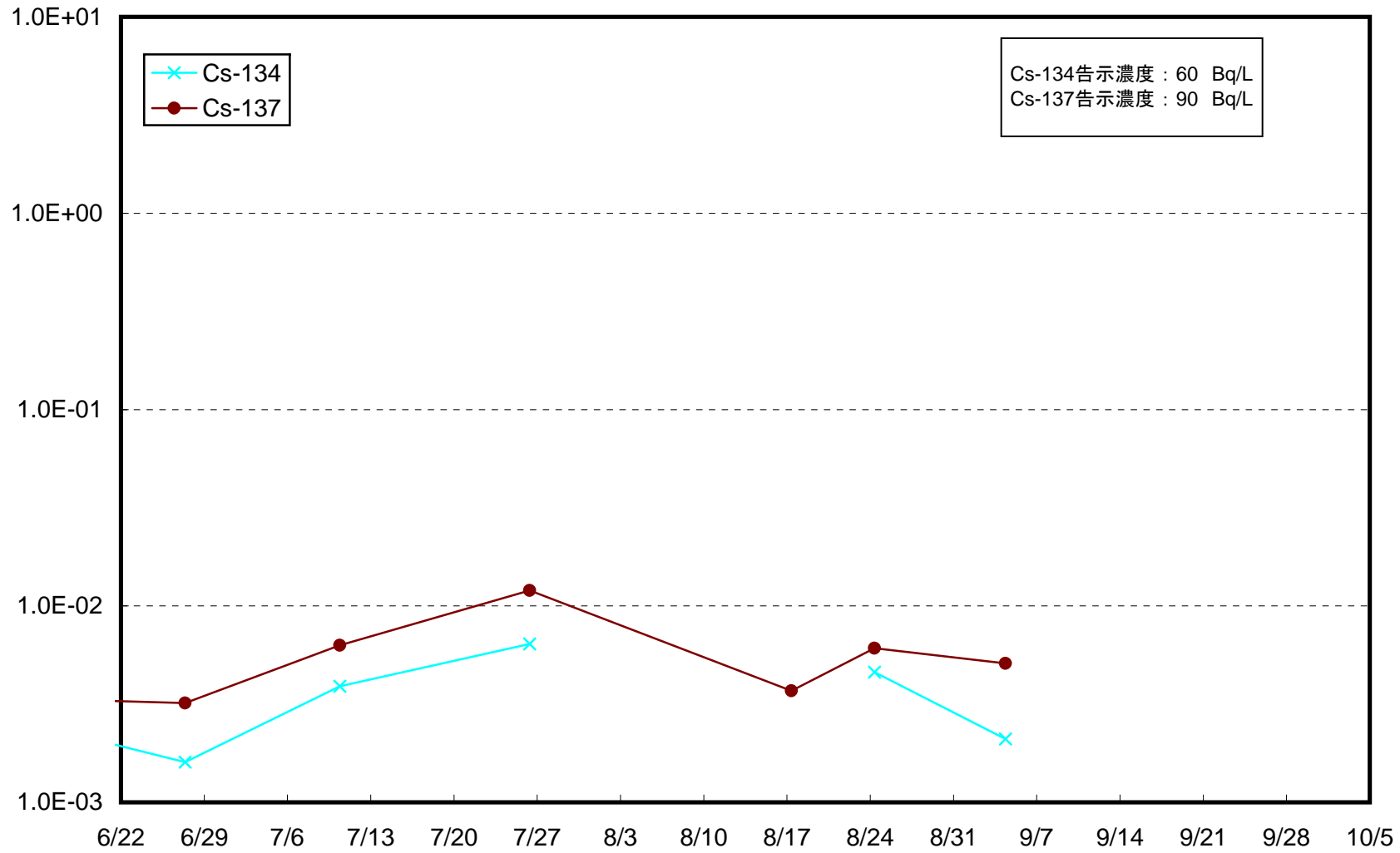
金華山東沖(T-MG2) 中層 海水放射能濃度(Bq/L)



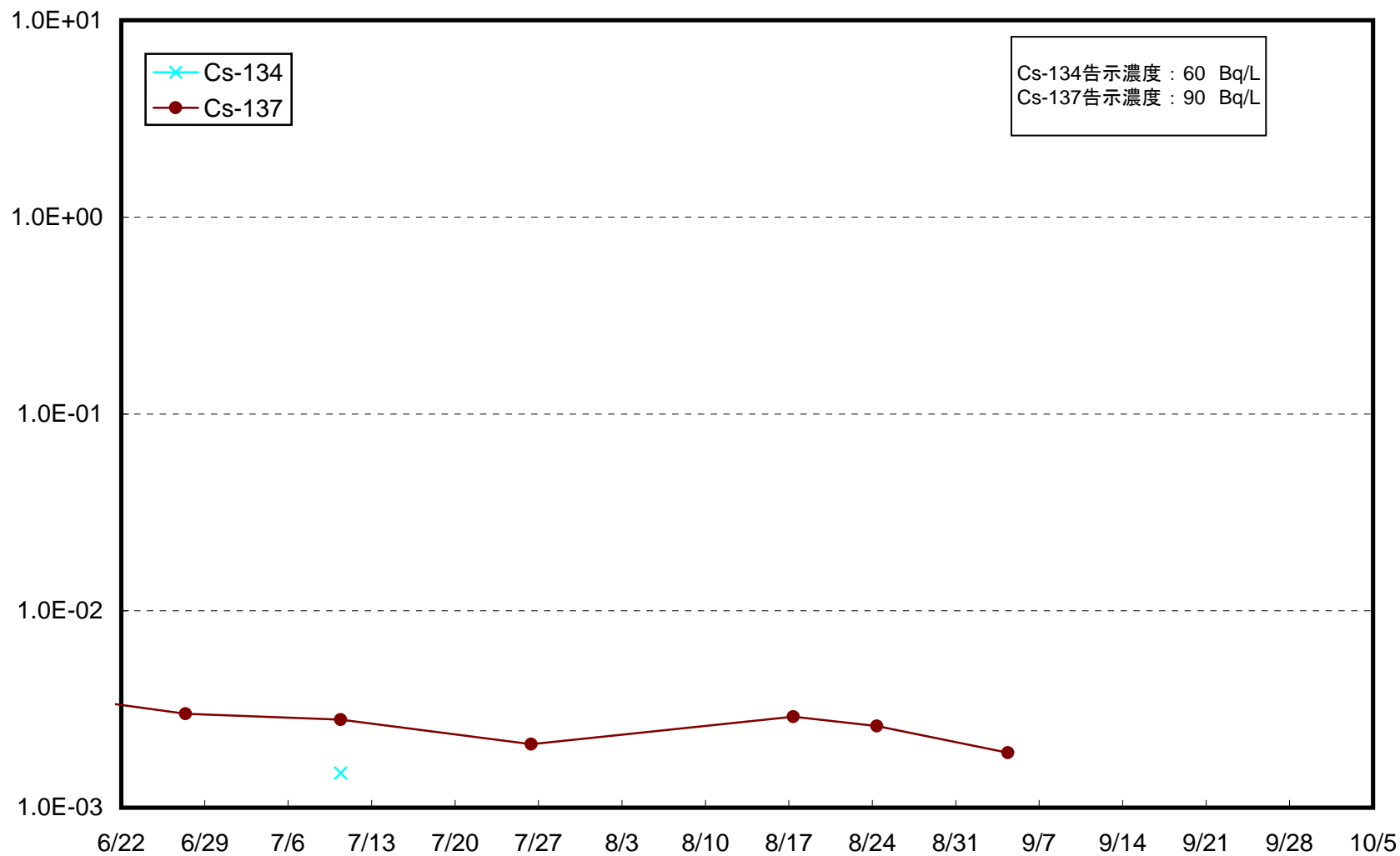
金華山東沖(T-MG2) 下層 海水放射能濃度(Bq/L)



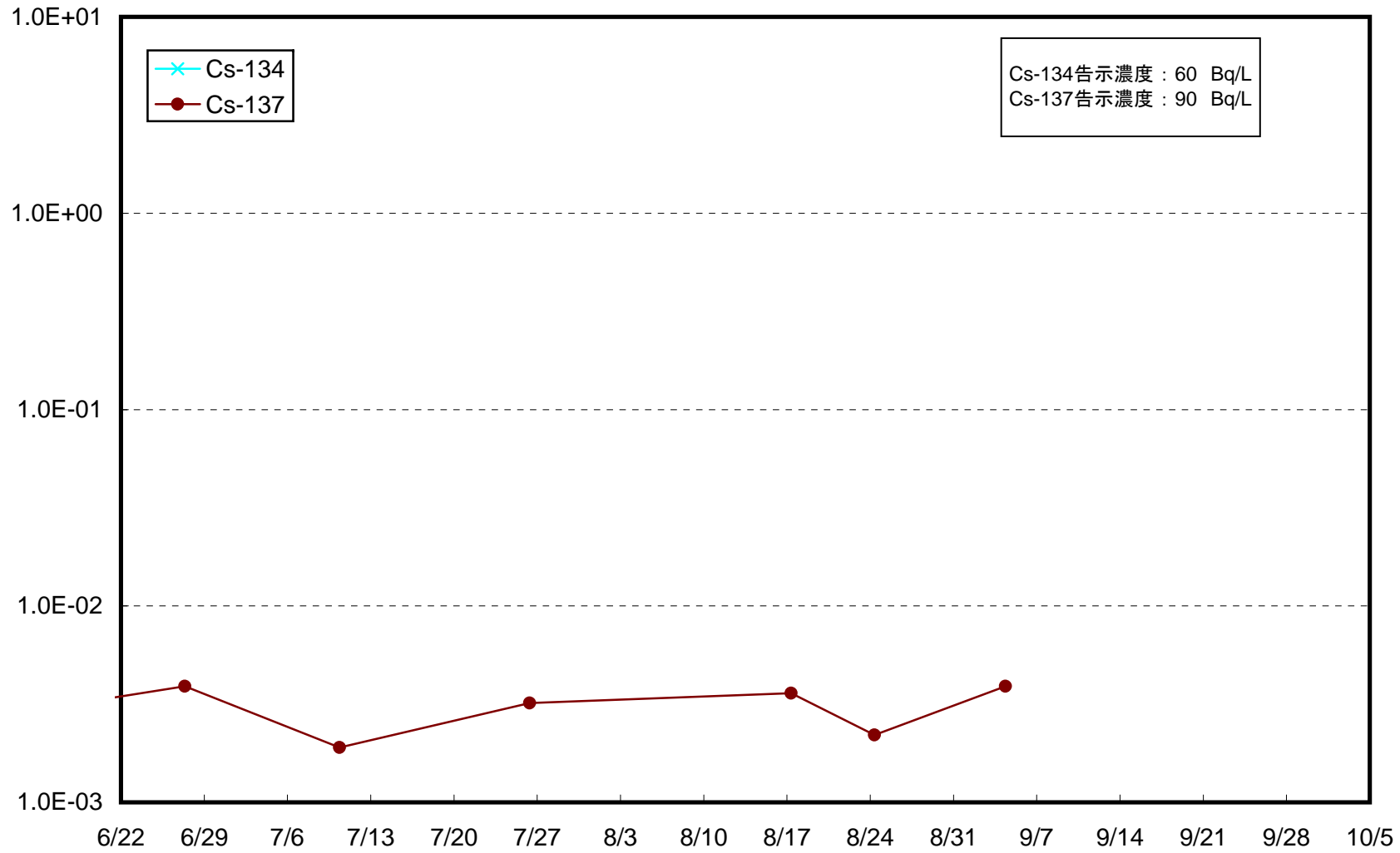
金華山南沖(T-MG3) 上層 海水放射能濃度(Bq/L)



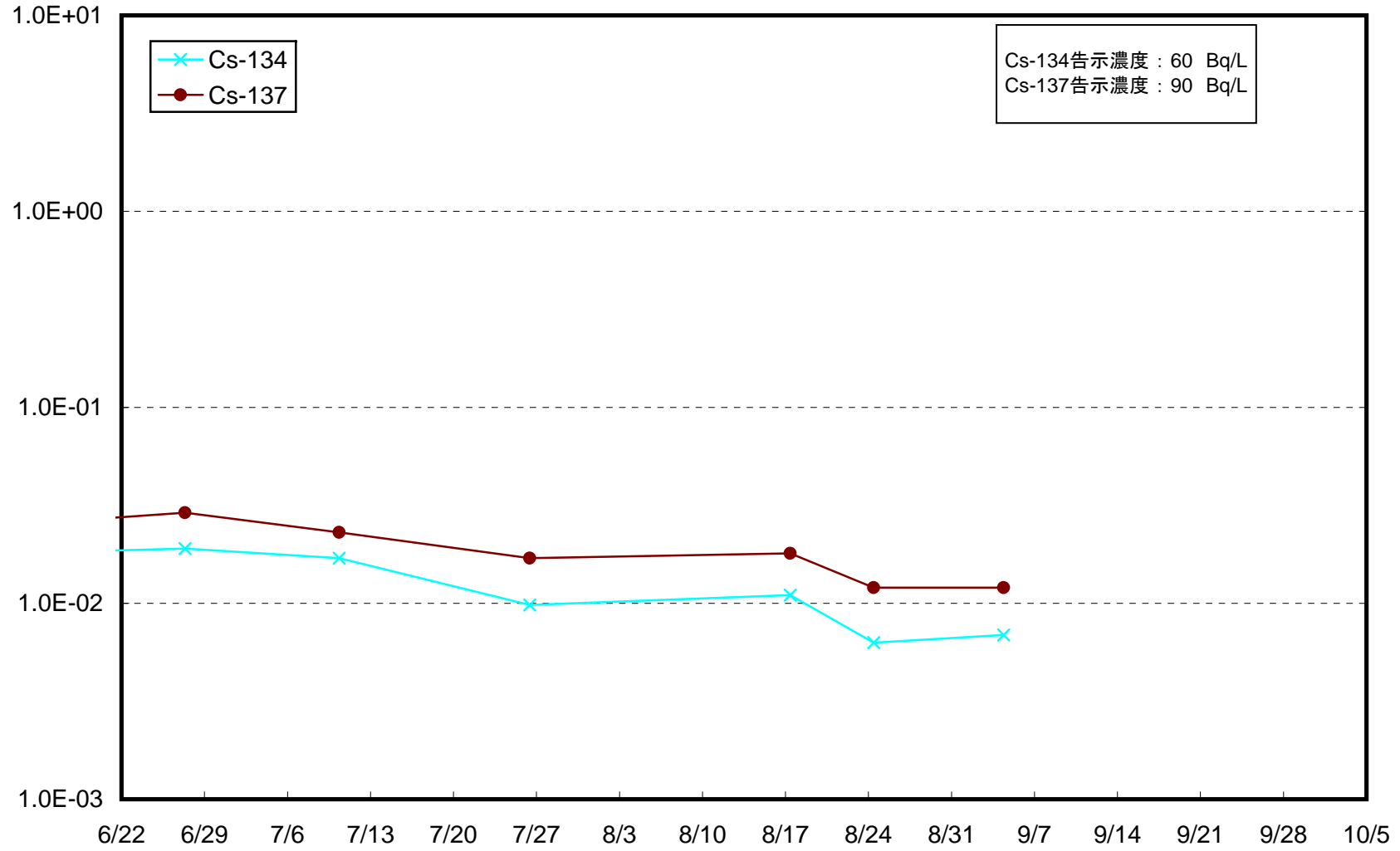
金華山南沖(T-MG3) 中層 海水放射能濃度(Bq/L)



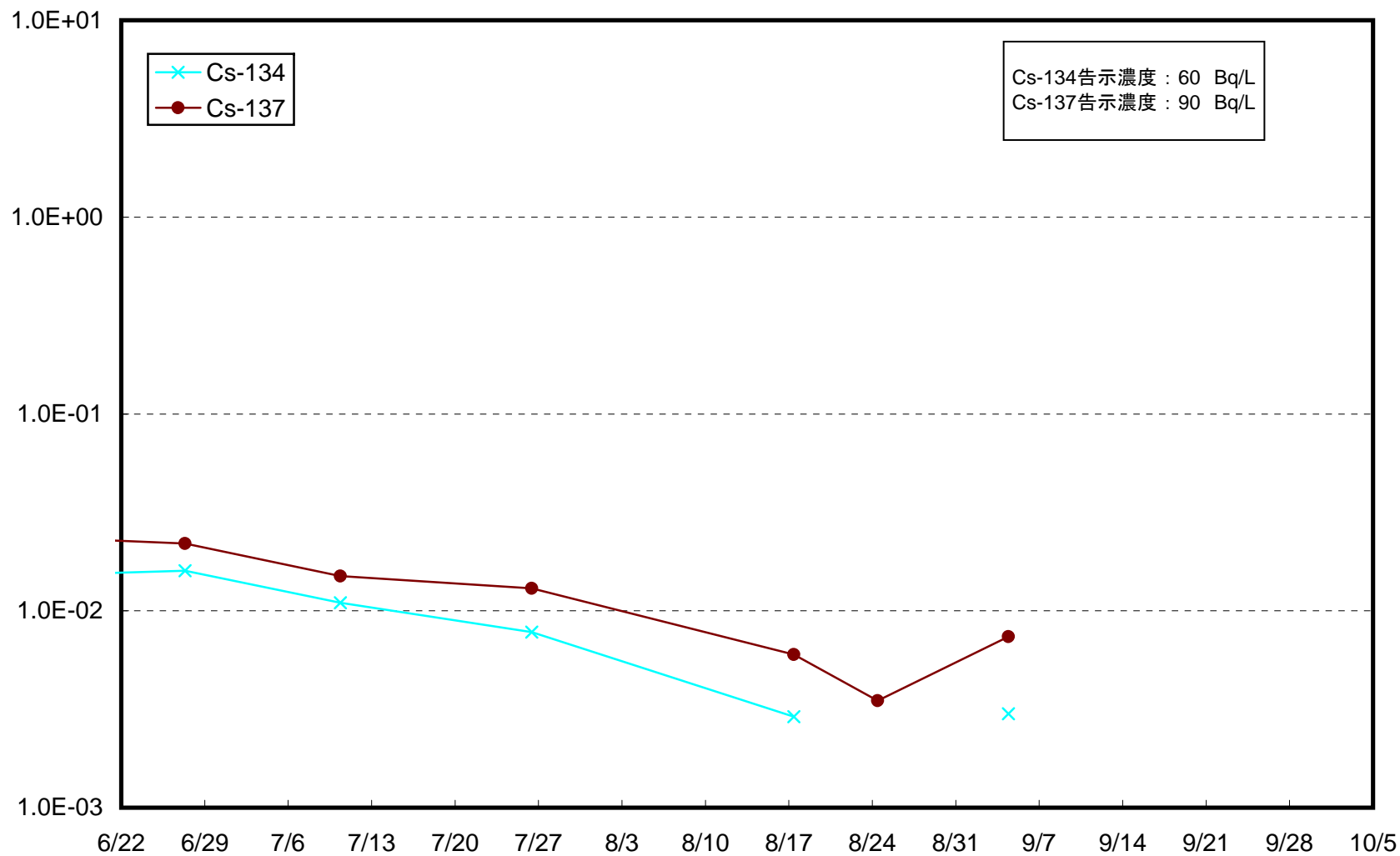
金華山南沖(T-MG3) 下層 海水放射能濃度(Bq/L)



七ヶ浜沖(T-MG4) 上層 海水放射能濃度(Bq/L)

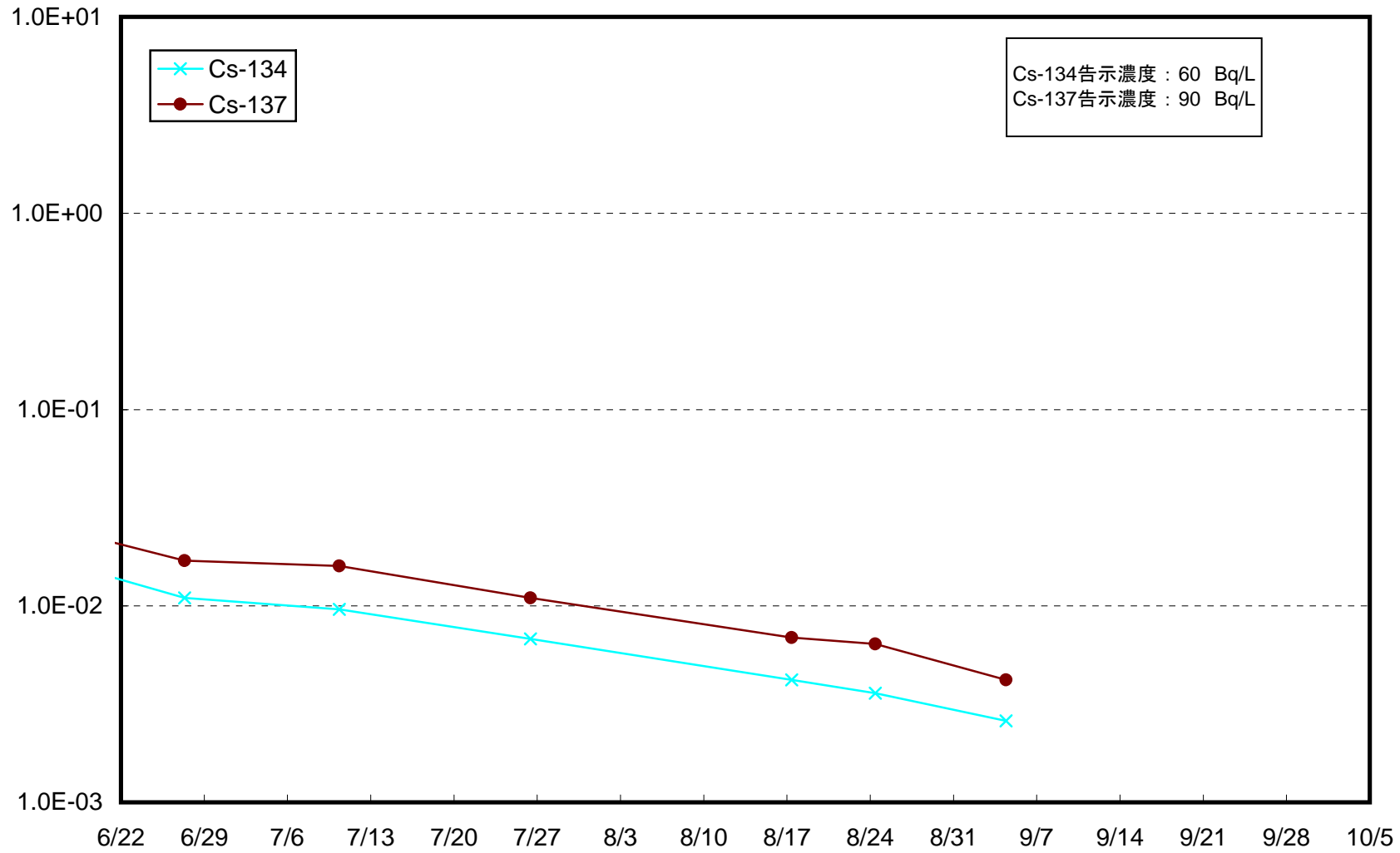


七ヶ浜沖(T-MG4) 中層 海水放射能濃度(Bq/L)

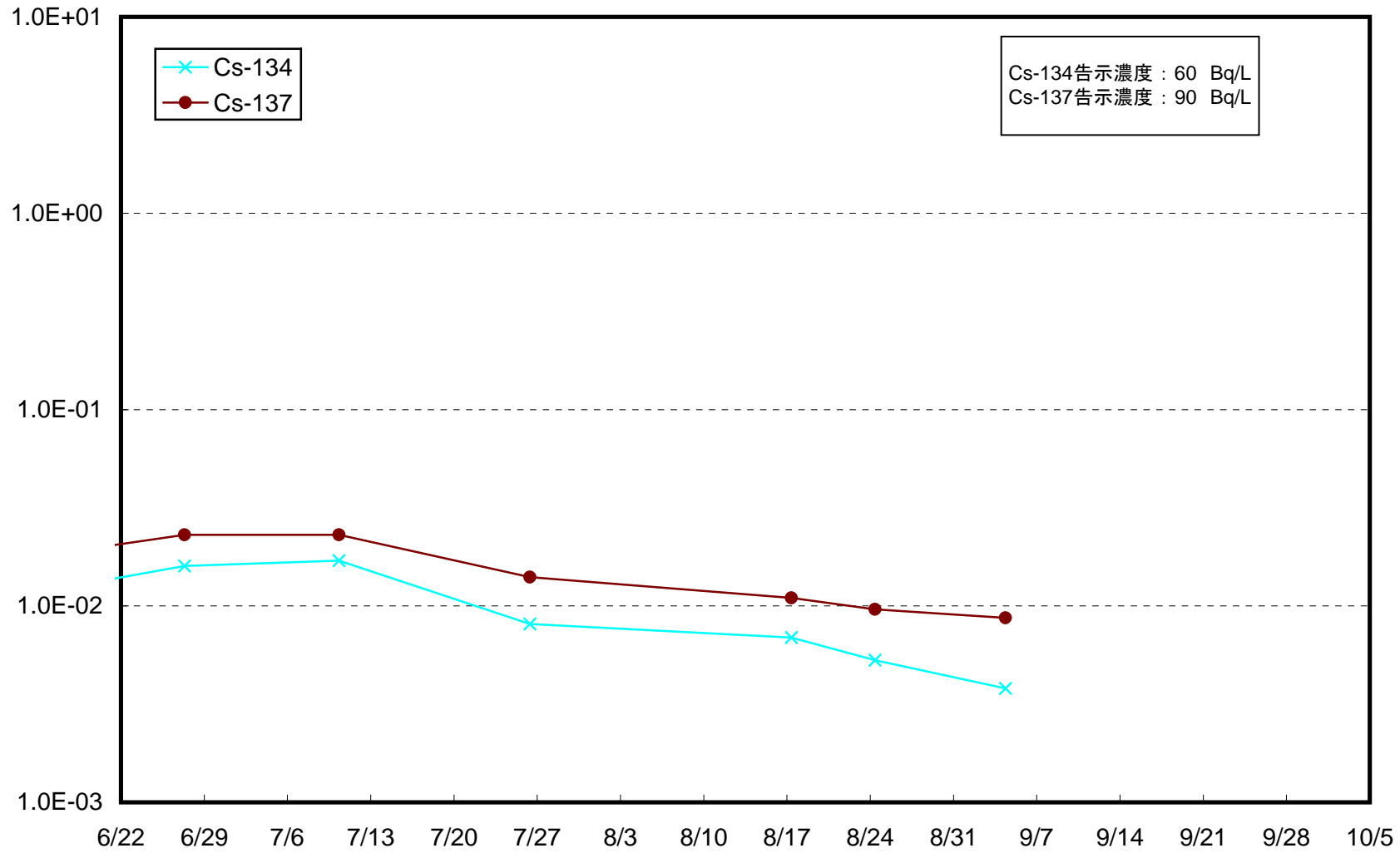




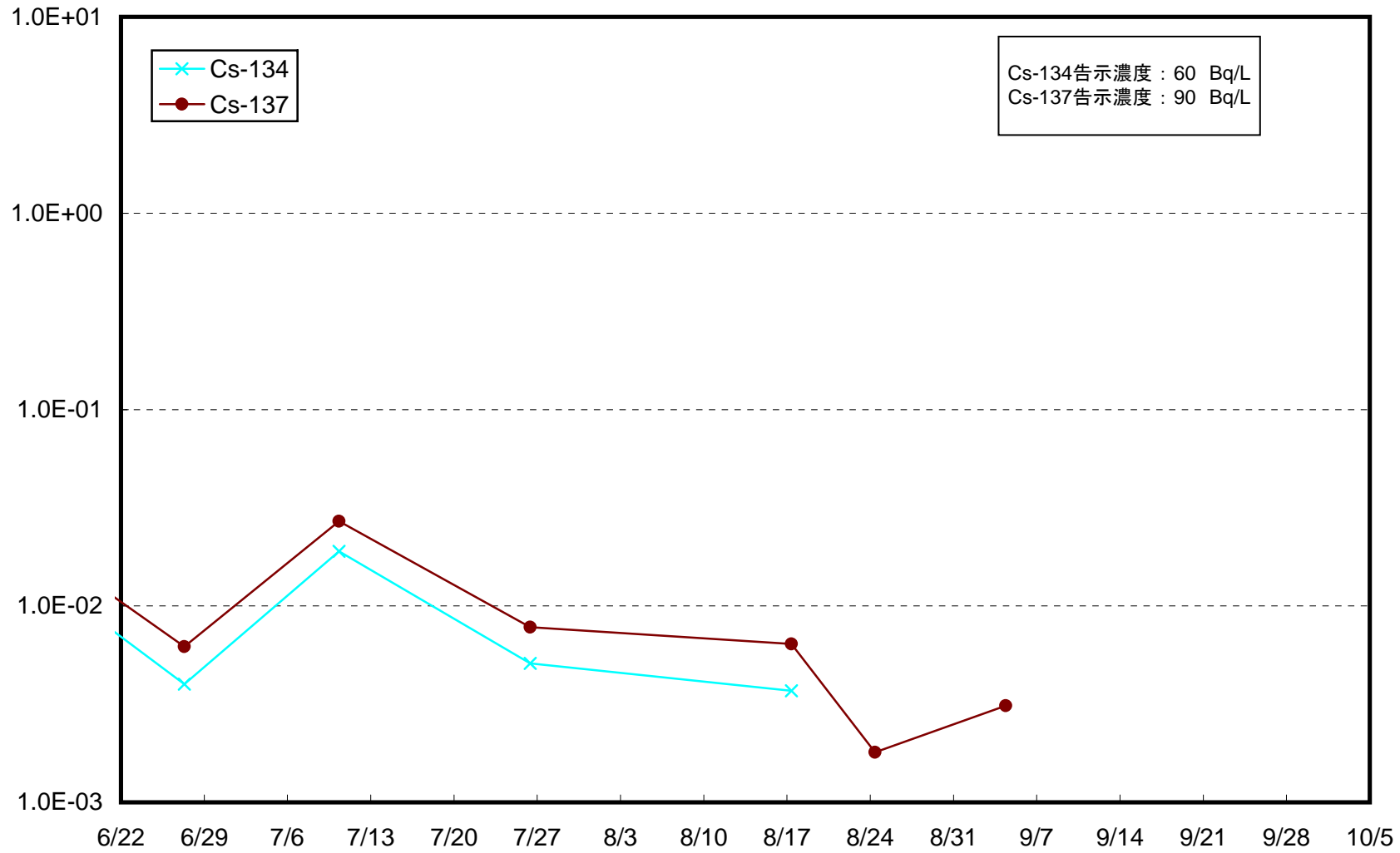
七ヶ浜沖(T-MG4) 下層 海水放射能濃度(Bq/L)



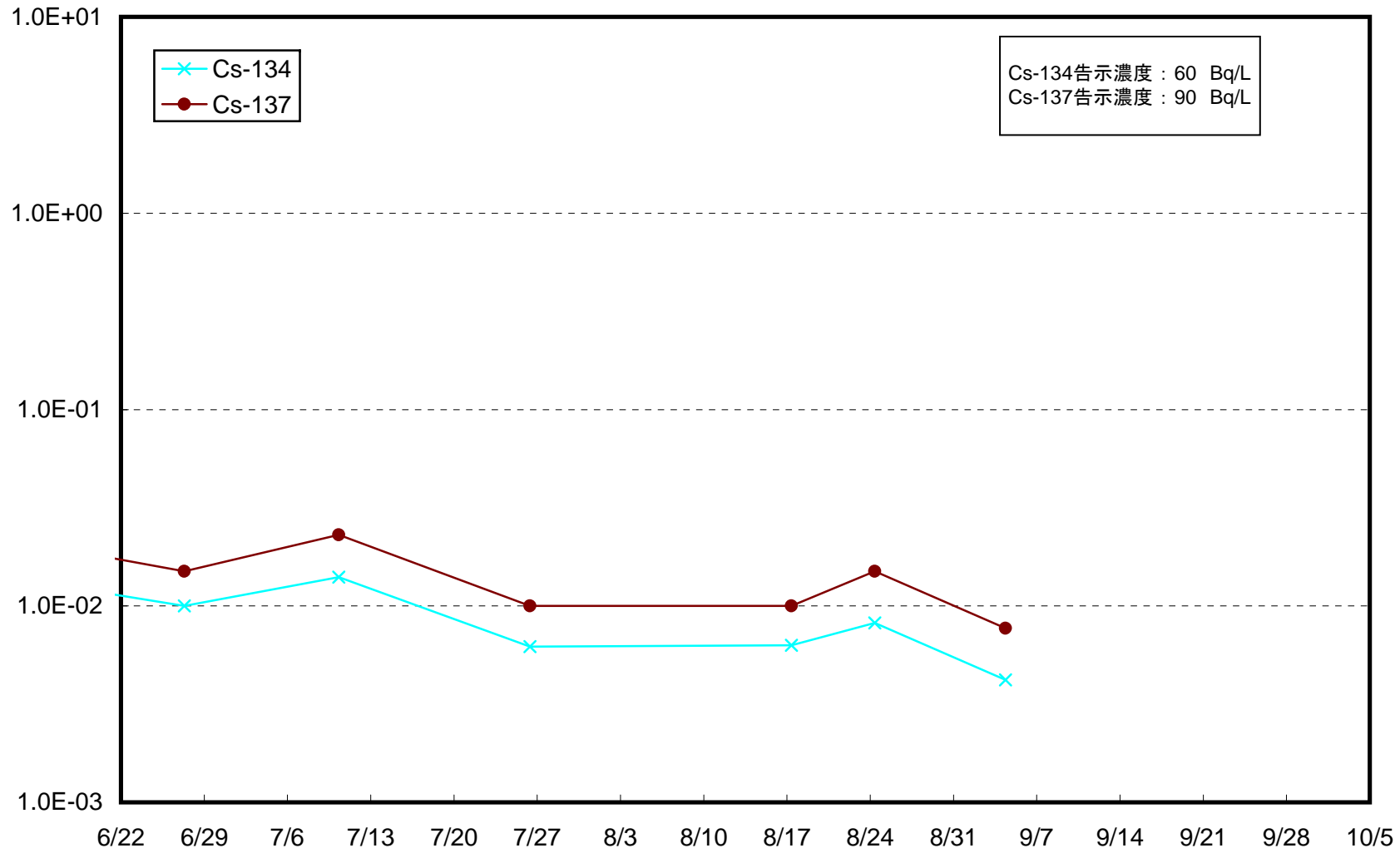
仙台湾中央(T-MG5) 上層 海水放射能濃度(Bq/L)



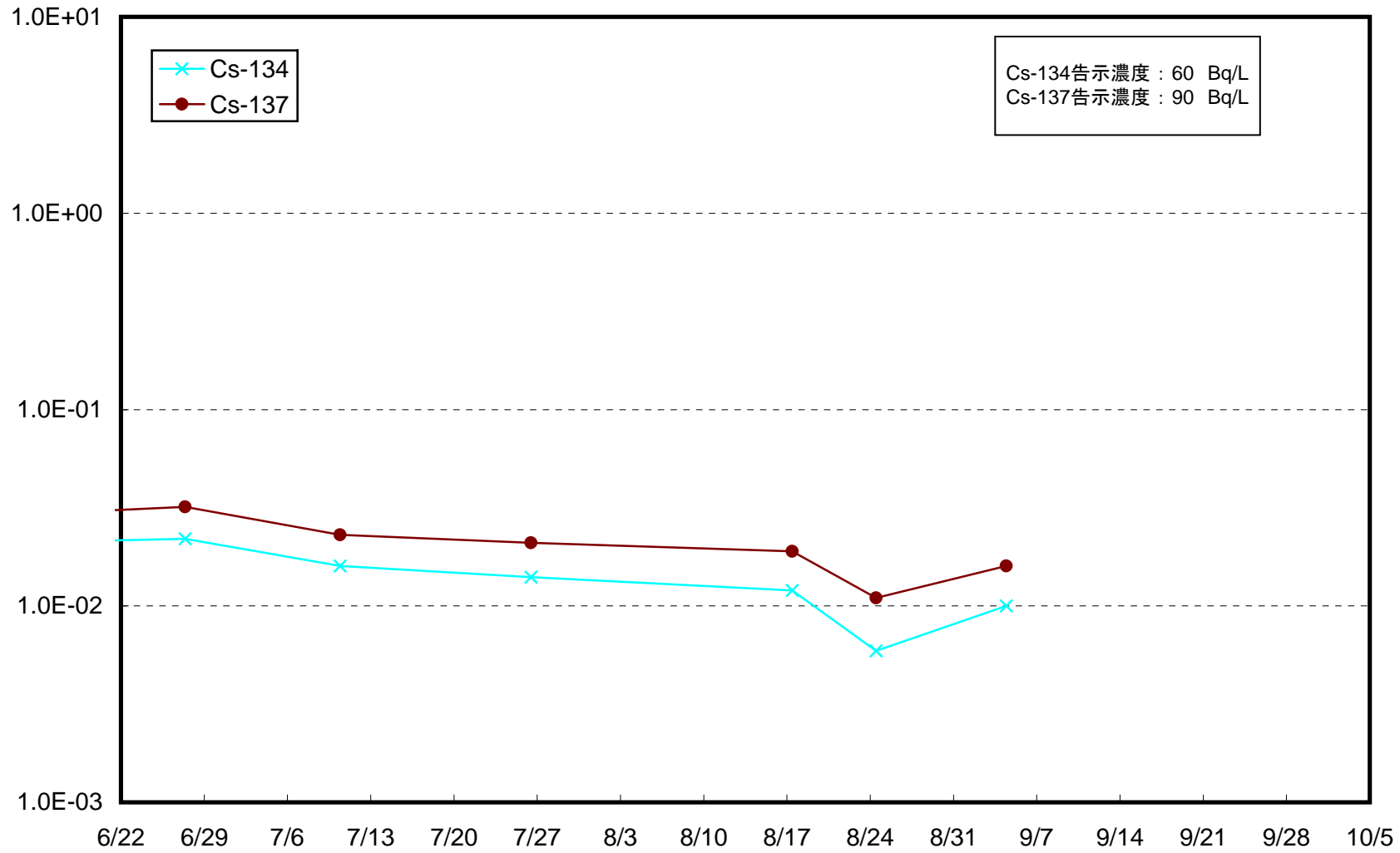
仙台湾中央(T-MG5) 中層 海水放射能濃度(Bq/L)



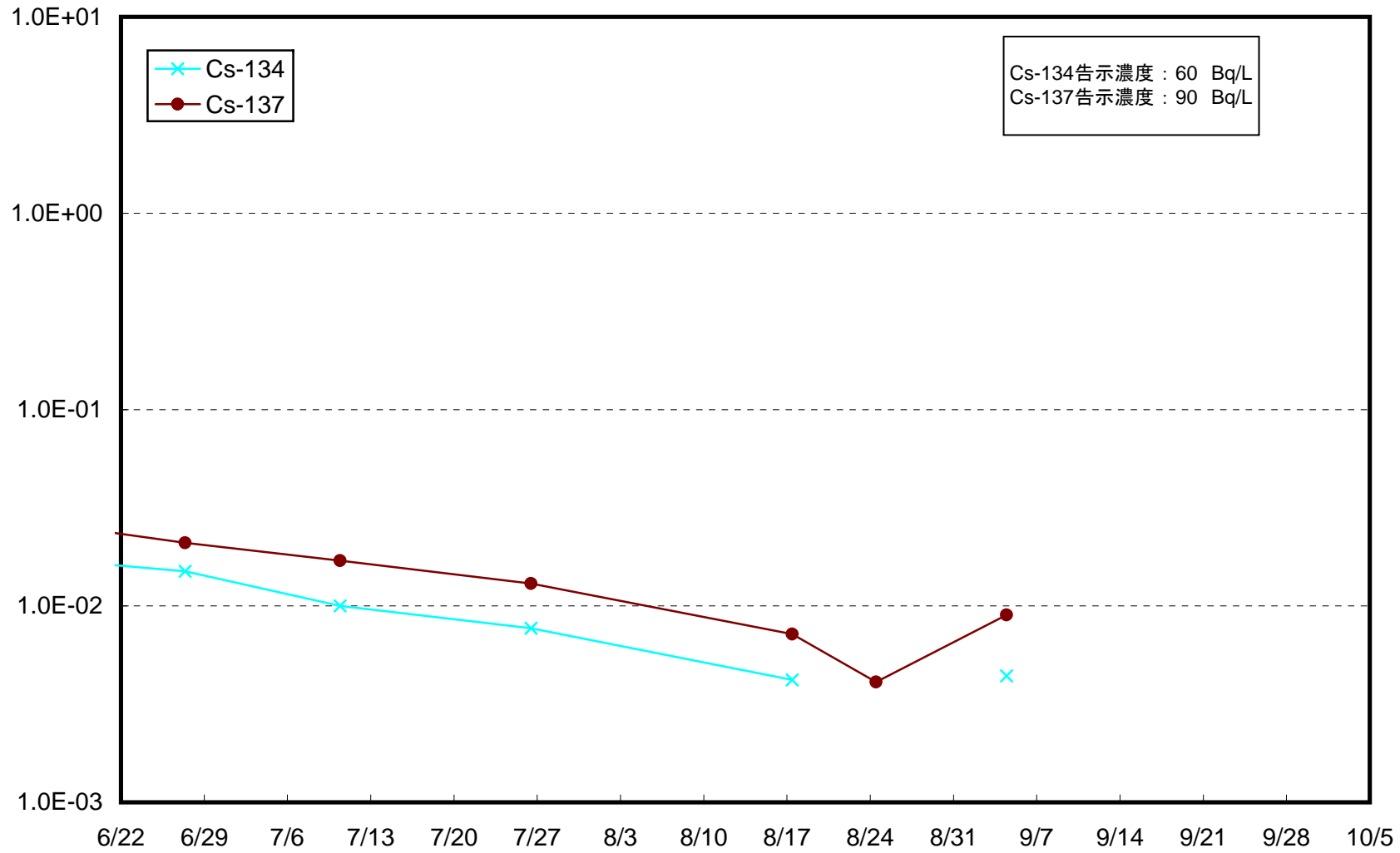
仙台湾中央(T-MG5) 下層 海水放射能濃度(Bq/L)



阿武隈川沖(T-MG6) 上層 海水放射能濃度(Bq/L)



阿武隈川沖(T-MG6) 中層 海水放射能濃度(Bq/L)



阿武隈川沖(T-MG6) 下層 海水放射能濃度(Bq/L)

