

Fixed point Monitoring Status by Temporary Monitoring Post at Fukushima Daiichi Nuclear Power Station

Date	Radiation Dose Rate (μ Sv/h) At the Main Buiding	Radiation Dose Rate (μ Sv/h) At the Main Gate	Radiation Dose Rate (μ Sv/h) At the West Gate
2016/4/7 0:00	19	2	2
2016/4/7 0:30	19	2	2
2016/4/7 1:00	19	2	2
2016/4/7 1:30	19	2	2
2016/4/7 2:00	19	2	2
2016/4/7 2:30	19	2	2
2016/4/7 3:00	19	2	2
2016/4/7 3:30	19	2	2
2016/4/7 4:00	19	2	2
2016/4/7 4:30	19	2	2
2016/4/7 5:00	19	2	2
2016/4/7 5:30	19	2	2
2016/4/7 6:00	19	2	2
2016/4/7 6:30	19	2	2
2016/4/7 7:00	19	2	2
2016/4/7 7:30	19	2	2
2016/4/7 8:00	19	2	2
2016/4/7 8:30	19	2	2
2016/4/7 9:00	19	2	2
2016/4/7 9:30	19	2	2
2016/4/7 10:00	19	2	2
2016/4/7 10:30	19	2	2
2016/4/7 11:00	19	2	2
2016/4/7 11:30	19	2	2
2016/4/7 12:00	16	2	2
2016/4/7 12:30	19	2	2
2016/4/7 13:00	19	2	2
2016/4/7 13:30	19	2	2
2016/4/7 14:00	19	2	2
2016/4/7 14:30	19	2	2
2016/4/7 15:00	19	2	2
2016/4/7 15:30	19	2	2
2016/4/7 16:00	19	2	2
2016/4/7 16:30	19	2	2
2016/4/7 17:00	19	2	2
2016/4/7 17:30	19	2	2
2016/4/7 18:00	19	2	2
2016/4/7 18:30	19	2	2
2016/4/7 19:00	19	2	2
2016/4/7 19:30	19	2	2
2016/4/7 20:00	19	2	2
2016/4/7 20:30	19	2	2
2016/4/7 21:00	19	2	2
2016/4/7 21:30	19	2	2
2016/4/7 22:00	19	2	2
2016/4/7 22:30	19	2	2
2016/4/7 23:00	19	2	2
2016/4/7 23:30	19	2	2

福島第一原子力発電所 モニタリングポスト空間線量率

単位: $\mu\text{Sv/h}$

単位: m/s

日時	MP								スタック		感雨
	MP-1	MP-2	MP-3	MP-4	MP-5	MP-6	MP-7	MP-8	風向	風速	
2016/4/7 8:00	1.632	2.582	2.627	2.400	2.590	0.674	1.248	1.086	南南東	5.0	無
2016/4/7 8:10	1.630	2.580	2.628	2.401	2.590	0.676	1.250	1.088	南南東	4.1	無
2016/4/7 8:20	1.630	2.580	2.632	2.400	2.589	0.677	1.248	1.087	南南東	4.8	有
2016/4/7 8:30	1.630	2.583	2.628	2.399	2.587	0.675	1.250	1.087	南南東	6.3	有
2016/4/7 8:40	1.632	2.580	2.627	2.400	2.589	0.678	1.249	1.086	南南東	6.5	有
2016/4/7 8:50	1.630	2.575	2.629	2.403	2.583	0.678	1.247	1.085	南南東	8.1	有
2016/4/7 9:00	1.630	2.575	2.621	2.399	2.572	0.675	1.245	1.086	南南東	7.1	有
2016/4/7 9:10	1.632	2.565	2.604	2.393	2.560	0.676	1.242	1.083	南	6.4	有
2016/4/7 9:20	1.625	2.547	2.586	2.385	2.539	0.675	1.238	1.080	南	7.2	有
2016/4/7 9:30	1.620	2.532	2.566	2.372	2.523	0.673	1.237	1.079	南	7.7	有
2016/4/7 9:40	1.610	2.522	2.558	2.364	2.505	0.676	1.235	1.077	南	8.5	有
2016/4/7 9:50	1.605	2.510	2.542	2.354	2.495	0.673	1.231	1.078	南	9.5	有
2016/4/7 10:00	1.598	2.497	2.529	2.341	2.481	0.670	1.231	1.072	南	9.2	有
2016/4/7 10:10	1.595	2.487	2.527	2.331	2.467	0.669	1.226	1.075	南南東	9.4	有
2016/4/7 10:20	1.592	2.475	2.510	2.323	2.446	0.667	1.224	1.069	南南東	10.1	有
2016/4/7 10:30	1.587	2.472	2.511	2.317	2.443	0.668	1.223	1.071	南	9.7	有
2016/4/7 10:40	1.582	2.470	2.508	2.314	2.441	0.666	1.221	1.067	南	8.8	有
2016/4/7 10:50	1.580	2.465	2.502	2.308	2.430	0.667	1.222	1.068	南	10.1	有
2016/4/7 11:00	1.577	2.458	2.497	2.301	2.423	0.666	1.219	1.065	南	9.4	有
2016/4/7 11:10	1.575	2.448	2.485	2.296	2.406	0.664	1.214	1.065	南	9.5	有
2016/4/7 11:20	1.567	2.443	2.481	2.287	2.402	0.663	1.216	1.062	南	8.5	有
2016/4/7 11:30	1.567	2.438	2.475	2.286	2.395	0.662	1.213	1.062	南南東	10.3	有
2016/4/7 11:40	1.568	2.438	2.478	2.286	2.397	0.661	1.212	1.061	南南東	10.9	有
2016/4/7 11:50	1.563	2.440	2.473	2.280	2.389	0.660	1.211	1.063	南南東	12.7	有
2016/4/7 12:00	1.560	2.435	2.471	2.280	2.388	0.663	1.208	1.062	南南東	11.3	有
2016/4/7 12:10	1.562	2.442	2.480	2.283	2.396	0.661	1.215	1.062	南南東	11.3	有
2016/4/7 12:20	1.565	2.442	2.476	2.285	2.388	0.662	1.212	1.059	南	10.3	有
2016/4/7 12:30	1.565	2.437	2.467	2.283	2.387	0.663	1.211	1.060	南	9.8	有
2016/4/7 12:40	1.567	2.438	2.471	2.282	2.388	0.663	1.211	1.062	南南東	10.1	有
2016/4/7 12:50	1.565	2.440	2.474	2.283	2.393	0.662	1.211	1.064	南	9.6	有
2016/4/7 13:00	1.565	2.440	2.472	2.277	2.384	0.662	1.211	1.064	南	8.9	有
2016/4/7 13:10	1.565	2.433	2.467	2.273	2.378	0.663	1.210	1.061	南	8.4	有
2016/4/7 13:20	1.560	2.423	2.449	2.262	2.348	0.659	1.207	1.060	※	※	有
2016/4/7 13:30	1.555	2.413	2.449	2.259	2.337	0.658	1.203	1.060	南	9.6	有
2016/4/7 13:40	1.555	2.413	2.454	2.263	2.350	0.657	1.205	1.060	南	8.2	有
2016/4/7 13:50	1.560	2.418	2.453	2.265	2.346	0.657	1.206	1.059	南	7.5	有
2016/4/7 14:00	1.558	2.415	2.449	2.262	2.337	0.659	1.204	1.059	南	8.8	有

日時	MP								スタック		感雨
	MP-1	MP-2	MP-3	MP-4	MP-5	MP-6	MP-7	MP-8	風向	風速	
2016/4/7 14:10	1.555	2.410	2.441	2.252	2.320	0.657	1.203	1.056	※	※	有
2016/4/7 14:20	1.550	2.400	2.432	2.251	2.309	0.656	1.200	1.057	※	※	有
2016/4/7 14:30	1.548	2.392	2.430	2.246	2.302	0.658	1.196	1.055	南	10.3	有
2016/4/7 14:40	1.547	2.398	2.430	2.249	2.301	0.658	1.197	1.053	南南東	11.9	有
2016/4/7 14:50	1.547	2.398	2.434	2.247	2.298	0.659	1.195	1.053	南南東	11.8	有
2016/4/7 15:00	1.550	2.402	2.433	2.250	2.299	0.659	1.197	1.051	南	12.4	有
2016/4/7 15:10	1.552	2.402	2.436	2.251	2.296	0.660	1.196	1.053	南	10.5	有
2016/4/7 15:20	1.557	2.407	2.435	2.246	2.295	0.661	1.197	1.055	南	7.7	有
2016/4/7 15:30	1.555	2.407	2.436	2.248	2.289	0.660	1.197	1.052	南	8.1	有
2016/4/7 15:40	1.553	2.405	2.433	2.246	2.282	0.662	1.196	1.054	南	9.6	有
2016/4/7 15:50	1.552	2.400	2.428	2.241	2.278	0.661	1.196	1.052	南	9.1	有
2016/4/7 16:00	1.552	2.405	2.439	2.248	2.287	0.662	1.196	1.053	南	7.0	有
2016/4/7 16:10	1.557	2.417	2.450	2.255	2.299	0.665	1.197	1.055	南	8.4	無
2016/4/7 16:20	1.562	2.422	2.453	2.259	2.309	0.665	1.201	1.057	南	7.9	有
2016/4/7 16:30	1.562	2.423	2.459	2.263	2.315	0.664	1.201	1.058	南	6.1	無
2016/4/7 16:40	1.565	2.427	2.461	2.263	2.323	0.666	1.203	1.058	南	4.7	無
2016/4/7 16:50	1.567	2.432	2.461	2.267	2.331	0.665	1.204	1.061	南	3.7	無
2016/4/7 17:00	1.567	2.435	2.463	2.270	2.335	0.667	1.204	1.062	南	2.6	無
2016/4/7 17:10	1.568	2.440	2.469	2.274	2.340	0.668	1.206	1.062	南	2.2	無
2016/4/7 17:20	1.570	2.442	2.473	2.273	2.346	0.666	1.207	1.063	西南西	1.5	無
2016/4/7 17:30	1.570	2.445	2.471	2.276	2.350	0.666	1.207	1.065	西北西	2.6	無
2016/4/7 17:40	1.570	2.448	2.476	2.276	2.355	0.666	1.208	1.064	北西	4.2	無
2016/4/7 17:50	1.570	2.448	2.478	2.280	2.360	0.666	1.211	1.063	北西	4.7	無
2016/4/7 18:00	1.572	2.448	2.480	2.281	2.363	0.667	1.211	1.064	北西	5.2	無
2016/4/7 18:10	1.570	2.452	2.478	2.282	2.365	0.666	1.211	1.063	北西	6.9	無
2016/4/7 18:20	1.572	2.452	2.482	2.281	2.370	0.666	1.211	1.063	北西	6.6	無
2016/4/7 18:30	1.572	2.452	2.482	2.281	2.371	0.666	1.213	1.065	北北西	6.2	無
2016/4/7 18:40	1.572	2.458	2.484	2.284	2.370	0.665	1.213	1.059	北北西	7.0	無
2016/4/7 18:50	1.572	2.460	2.483	2.284	2.373	0.665	1.212	1.063	北西	6.7	無
2016/4/7 19:00	1.572	2.460	2.488	2.286	2.377	0.666	1.213	1.064	北西	6.8	無
2016/4/7 19:10	1.577	2.457	2.487	2.286	2.378	0.665	1.216	1.065	西北西	5.9	無
2016/4/7 19:20	1.575	2.457	2.488	2.288	2.379	0.666	1.212	1.066	西南西	6.7	無
2016/4/7 19:30	1.575	2.462	2.493	2.289	2.381	0.666	1.216	1.065	南西	6.1	無
2016/4/7 19:40	1.580	2.462	2.490	2.289	2.384	0.666	1.215	1.066	南西	5.0	無
2016/4/7 19:50	1.575	2.463	2.487	2.292	2.382	0.668	1.214	1.065	南西	2.5	無
2016/4/7 20:00	1.580	2.462	2.493	2.292	2.388	0.668	1.217	1.065	南南西	1.7	無

日時	MP								スタック		感雨
	MP-1	MP-2	MP-3	MP-4	MP-5	MP-6	MP-7	MP-8	風向	風速	
2016/4/7 20:10	1.577	2.463	2.491	2.296	2.388	0.664	1.218	1.067	南	4.5	無
2016/4/7 20:20	1.577	2.465	2.491	2.292	2.389	0.666	1.216	1.065	南	3.8	無
2016/4/7 20:30	1.575	2.465	2.494	2.291	2.391	0.666	1.218	1.066	南南東	3.4	無
2016/4/7 20:40	1.577	2.463	2.494	2.292	2.388	0.665	1.216	1.067	南南東	3.5	無
2016/4/7 20:50	1.577	2.460	2.493	2.292	2.391	0.664	1.218	1.066	南南東	1.2	無
2016/4/7 21:00	1.577	2.463	2.495	2.294	2.391	0.665	1.216	1.066	南南西	2.3	無
2016/4/7 21:10	1.578	2.465	2.494	2.295	2.395	0.665	1.220	1.065	南	3.1	無
2016/4/7 21:20	1.575	2.465	2.495	2.296	2.390	0.666	1.219	1.064	南南東	2.5	無
2016/4/7 21:30	1.575	2.467	2.497	2.293	2.396	0.662	1.218	1.066	南	1.9	無
2016/4/7 21:40	1.577	2.465	2.492	2.295	2.395	0.665	1.220	1.064	西南西	2.5	無
2016/4/7 21:50	1.580	2.465	2.495	2.296	2.393	0.664	1.220	1.067	西北西	2.0	無
2016/4/7 22:00	1.575	2.467	2.494	2.295	2.399	0.666	1.220	1.065	北北東	2.3	無
2016/4/7 22:10	1.577	2.468	2.498	2.294	2.399	0.666	1.220	1.066	北北西	4.4	無
2016/4/7 22:20	1.578	2.465	2.495	2.298	2.401	0.665	1.220	1.064	北西	5.7	無
2016/4/7 22:30	1.580	2.467	2.501	2.296	2.400	0.667	1.222	1.067	北西	5.1	無
2016/4/7 22:40	1.582	2.467	2.497	2.296	2.401	0.667	1.220	1.065	北西	4.8	無
2016/4/7 22:50	1.582	2.470	2.498	2.295	2.403	0.668	1.221	1.066	北西	5.1	無
2016/4/7 23:00	1.580	2.470	2.498	2.295	2.401	0.666	1.221	1.067	西	6.2	無
2016/4/7 23:10	1.580	2.467	2.499	2.296	2.399	0.667	1.221	1.066	西	5.9	無
2016/4/7 23:20	1.583	2.468	2.501	2.301	2.402	0.667	1.223	1.070	西	6.4	無
2016/4/7 23:30	1.583	2.472	2.502	2.301	2.402	0.668	1.223	1.068	西南西	6.6	無
2016/4/7 23:40	1.587	2.470	2.504	2.303	2.408	0.668	1.223	1.069	西	5.5	無
2016/4/7 23:50	1.583	2.472	2.502	2.302	2.402	0.668	1.228	1.068	西	6.1	無
2016/4/8 0:00	1.585	2.475	2.503	2.304	2.411	0.671	1.227	1.067	西南西	6.8	無
2016/4/8 0:10	1.587	2.475	2.502	2.305	2.410	0.671	1.226	1.070	西	7.3	無
2016/4/8 0:20	1.587	2.478	2.500	2.301	2.413	0.670	1.226	1.072	西北西	9.5	無
2016/4/8 0:30	1.588	2.480	2.504	2.307	2.414	0.671	1.225	1.070	西北西	8.9	無
2016/4/8 0:40	1.588	2.475	2.509	2.307	2.409	0.670	1.224	1.071	西北西	11.0	無
2016/4/8 0:50	1.587	2.480	2.507	2.305	2.410	0.669	1.228	1.071	西	8.1	無
2016/4/8 1:00	1.587	2.478	2.504	2.308	2.412	0.671	1.226	1.070	西北西	10.3	無
2016/4/8 1:10	1.587	2.478	2.506	2.310	2.416	0.668	1.225	1.070	西北西	9.8	無
2016/4/8 1:20	1.585	2.480	2.508	2.311	2.417	0.669	1.223	1.071	西北西	9.5	無
2016/4/8 1:30	1.587	2.477	2.510	2.314	2.420	0.668	1.224	1.072	西北西	8.9	無
2016/4/8 1:40	1.582	2.478	2.508	2.314	2.416	0.671	1.225	1.072	西北西	7.3	無
2016/4/8 1:50	1.587	2.477	2.509	2.313	2.418	0.671	1.225	1.070	西	5.5	無
2016/4/8 2:00	1.583	2.478	2.507	2.312	2.418	0.668	1.224	1.072	西	4.5	無

日時	MP								スタック		感雨
	MP-1	MP-2	MP-3	MP-4	MP-5	MP-6	MP-7	MP-8	風向	風速	
2016/4/8 2:10	1.587	2.480	2.506	2.308	2.423	0.670	1.226	1.074	西北西	4.1	無
2016/4/8 2:20	1.585	2.482	2.509	2.309	2.418	0.670	1.225	1.069	北西	4.5	無
2016/4/8 2:30	1.585	2.478	2.506	2.314	2.413	0.670	1.226	1.071	北西	2.5	無
2016/4/8 2:40	1.583	2.482	2.511	2.311	2.416	0.671	1.223	1.071	北北西	3.2	無
2016/4/8 2:50	1.583	2.480	2.507	2.309	2.420	0.669	1.223	1.072	北西	4.1	無
2016/4/8 3:00	1.585	2.477	2.509	2.312	2.418	0.670	1.225	1.070	北西	4.9	無
2016/4/8 3:10	1.585	2.477	2.509	2.314	2.422	0.670	1.224	1.070	北北西	5.3	無
2016/4/8 3:20	1.585	2.477	2.506	2.313	2.424	0.670	1.225	1.071	北西	5.7	無
2016/4/8 3:30	1.582	2.482	2.508	2.312	2.421	0.671	1.225	1.070	北西	7.3	無
2016/4/8 3:40	1.585	2.478	2.510	2.312	2.420	0.671	1.228	1.071	北西	7.9	無
2016/4/8 3:50	1.585	2.482	2.513	2.312	2.424	0.669	1.227	1.071	北北西	8.8	無
2016/4/8 4:00	1.585	2.482	2.510	2.316	2.423	0.671	1.226	1.070	北北西	10.8	無
2016/4/8 4:10	1.585	2.483	2.508	2.314	2.424	0.669	1.226	1.072	北西	12.1	無
2016/4/8 4:20	1.585	2.485	2.515	2.315	2.423	0.668	1.224	1.070	北西	11.1	無
2016/4/8 4:30	1.587	2.482	2.515	2.315	2.426	0.669	1.225	1.073	北西	11.1	無
2016/4/8 4:40	1.588	2.485	2.513	2.319	2.422	0.670	1.226	1.071	北西	13.0	無
2016/4/8 4:50	1.588	2.485	2.517	2.317	2.429	0.668	1.229	1.073	北西	11.6	無
2016/4/8 5:00	1.587	2.485	2.518	2.317	2.428	0.670	1.226	1.071	北西	10.2	無
2016/4/8 5:10	1.587	2.483	2.514	2.317	2.432	0.669	1.226	1.071	北西	12.7	無
2016/4/8 5:20	1.585	2.487	2.520	2.320	2.431	0.667	1.227	1.070	北西	12.7	無
2016/4/8 5:30	1.585	2.488	2.521	2.321	2.430	0.667	1.226	1.073	北西	13.8	無
2016/4/8 5:40	1.583	2.485	2.524	2.321	2.434	0.665	1.225	1.071	北西	10.7	無
2016/4/8 5:50	1.585	2.488	2.523	2.318	2.433	0.664	1.228	1.075	北西	11.8	無
2016/4/8 6:00	1.588	2.487	2.523	2.319	2.435	0.664	1.226	1.072	北西	9.5	無
2016/4/8 6:10	1.590	2.488	2.524	2.323	2.434	0.666	1.227	1.073	北西	10.1	無
2016/4/8 6:20	1.587	2.487	2.524	2.320	2.437	0.667	1.226	1.072	北西	11.8	無
2016/4/8 6:30	1.588	2.488	2.525	2.321	2.436	0.666	1.227	1.073	北西	11.9	無
2016/4/8 6:40	1.592	2.492	2.526	2.327	2.438	0.666	1.228	1.073	北西	13.0	無
2016/4/8 6:50	1.593	2.495	2.526	2.325	2.437	0.667	1.227	1.072	北西	8.3	無
2016/4/8 7:00	1.588	2.495	2.528	2.325	2.439	0.667	1.228	1.072	北西	7.1	無
2016/4/8 7:10	1.588	2.493	2.529	2.325	2.440	0.665	1.227	1.072	北西	6.1	無
2016/4/8 7:20	1.590	2.493	2.528	2.327	2.443	0.667	1.228	1.073	北西	4.7	無
2016/4/8 7:30	1.590	2.495	2.529	2.327	2.439	0.664	1.228	1.071	北西	5.4	無
2016/4/8 7:40	1.590	2.495	2.530	2.324	2.442	0.667	1.226	1.072	北北西	4.6	無
2016/4/8 7:50	1.592	2.493	2.532	2.332	2.442	0.664	1.229	1.073	北西	4.4	無
2016/4/8 8:00	1.592	2.493	2.532	2.331	2.442	0.665	1.230	1.071	北北西	2.6	無

風速が0.5m/s未満の場合「CALM」(静穏)、この時の風向を「-」と表記する。

※降雨の影響による計測不良

Monitoring data by a monitoring car* at Fukushima Daiichi Nuclear Power Station (μ Sv/h)

* The data from monitoring car may deficit as the vehicle may change monitoring point.

*About the direction of the wind and the wind velocity,we are measuring with the weather observation meter of the 10m higher.

*“-”: the wind velocity/“CALM”:the wind direction is below 0.5m/s.



Measuring Point	Measurement Date	γ Ray	Neutron Ray	Weather	Wind Direction	Wind Velocity (m/s)
West Gate	2016/4/7 0:00	1.0	<0.01	Cloudy	SW	1.7
West Gate	2016/4/7 0:10	1.0	<0.01	Cloudy	SSW	1.9
West Gate	2016/4/7 0:20	1.0	<0.01	Cloudy	SSW	2.0
West Gate	2016/4/7 0:30	1.0	<0.01	Cloudy	SSW	1.4
West Gate	2016/4/7 0:40	1.1	<0.01	Cloudy	SSW	1.4
West Gate	2016/4/7 0:50	1.0	<0.01	Cloudy	SSW	1.3
West Gate	2016/4/7 1:00	1.0	<0.01	Cloudy	SSW	1.1
West Gate	2016/4/7 1:10	1.0	<0.01	Cloudy	SW	0.9
West Gate	2016/4/7 1:20	1.0	<0.01	Cloudy	SSW	0.7
West Gate	2016/4/7 1:30	1.0	<0.01	Cloudy	SSW	1.0
West Gate	2016/4/7 1:40	1.0	<0.01	Cloudy	SSE	0.8
West Gate	2016/4/7 1:50	1.0	<0.01	Cloudy	SE	1.6
West Gate	2016/4/7 2:00	1.1	<0.01	Cloudy	S	1.6
West Gate	2016/4/7 2:10	1.1	<0.01	Cloudy	SSW	1.7
West Gate	2016/4/7 2:20	1.1	<0.01	Cloudy	SSW	1.7
West Gate	2016/4/7 2:30	1.0	<0.01	Cloudy	S	2.2
West Gate	2016/4/7 2:40	1.1	<0.01	Cloudy	S	2.8
West Gate	2016/4/7 2:50	1.0	<0.01	Cloudy	S	2.8
West Gate	2016/4/7 3:00	1.0	<0.01	Cloudy	S	2.5
West Gate	2016/4/7 3:10	1.0	<0.01	Cloudy	SSW	2.1
West Gate	2016/4/7 3:20	1.0	<0.01	Cloudy	WSW	2.2
West Gate	2016/4/7 3:30	1.0	<0.01	Cloudy	SW	2.2
West Gate	2016/4/7 3:40	1.1	<0.01	Cloudy	SW	1.8
West Gate	2016/4/7 3:50	1.1	<0.01	Cloudy	SSW	1.0
West Gate	2016/4/7 4:00	1.1	<0.01	Cloudy	SSW	1.2
West Gate	2016/4/7 4:10	1.0	<0.01	Cloudy	S	1.7
West Gate	2016/4/7 4:20	1.0	<0.01	Cloudy	SSE	2.3
West Gate	2016/4/7 4:30	1.0	<0.01	Cloudy	S	2.6
West Gate	2016/4/7 4:40	1.0	<0.01	Cloudy	SE	2.0
West Gate	2016/4/7 4:50	1.0	<0.01	Cloudy	S	0.9
West Gate	2016/4/7 5:00	1.0	<0.01	Cloudy	W	0.8
West Gate	2016/4/7 5:10	1.0	<0.01	Cloudy	WSW	1.2
West Gate	2016/4/7 5:20	1.0	<0.01	Cloudy	WSW	0.7
West Gate	2016/4/7 5:30	1.0	<0.01	Cloudy	SSW	1.0
West Gate	2016/4/7 5:40	1.0	<0.01	Cloudy	S	1.4
West Gate	2016/4/7 5:50	1.1	<0.01	Cloudy	SSW	1.3
West Gate	2016/4/7 6:00	1.0	<0.01	Cloudy	SW	1.3
West Gate	2016/4/7 6:10	1.0	<0.01	Cloudy	WSW	0.7
West Gate	2016/4/7 6:20	1.0	<0.01	Cloudy	-	CALM
West Gate	2016/4/7 6:30	1.0	<0.01	Cloudy	SSW	0.9
West Gate	2016/4/7 6:40	1.0	<0.01	Cloudy	S	1.7
West Gate	2016/4/7 6:50	1.0	<0.01	Cloudy	SSW	2.2
West Gate	2016/4/7 7:00	1.0	<0.01	Cloudy	SSE	2.5
West Gate	2016/4/7 7:10	1.0	<0.01	Cloudy	SSE	2.5
West Gate	2016/4/7 7:20	1.0	<0.01	Cloudy	SSE	2.2
West Gate	2016/4/7 7:30	1.0	<0.01	Cloudy	S	1.6
West Gate	2016/4/7 7:40	1.0	<0.01	Cloudy	SSE	1.5
West Gate	2016/4/7 7:50	1.0	<0.01	Cloudy	SE	1.7
West Gate	2016/4/7 8:00	1.0	<0.01	Cloudy	SE	2.1
West Gate	2016/4/7 8:10	1.0	<0.01	Cloudy	SE	1.5
West Gate	2016/4/7 8:20	1.0	<0.01	Rain	ESE	1.7
West Gate	2016/4/7 8:30	1.0	<0.01	Rain	ESE	2.6
West Gate	2016/4/7 8:40	1.0	<0.01	Rain	SE	2.3
West Gate	2016/4/7 8:50	1.0	<0.01	Rain	SSE	1.9
West Gate	2016/4/7 9:00	1.0	<0.01	Rain	SSE	2.5
West Gate	2016/4/7 9:10	1.0	<0.01	Rain	S	2.2
West Gate	2016/4/7 9:20	1.0	<0.01	Rain	SSW	1.7
West Gate	2016/4/7 9:30	1.0	<0.01	Rain	S	2.6
West Gate	2016/4/7 9:40	1.0	<0.01	Rain	S	3.0
West Gate	2016/4/7 9:50	1.0	<0.01	Rain	S	3.8
West Gate	2016/4/7 10:00	1.0	<0.01	Rain	SSW	4.7
West Gate	2016/4/7 10:10	1.0	<0.01	Rain	S	4.3
West Gate	2016/4/7 10:20	1.0	<0.01	Rain	S	4.3
West Gate	2016/4/7 10:30	1.0	<0.01	Rain	S	4.2
West Gate	2016/4/7 10:40	1.0	<0.01	Rain	S	3.8
West Gate	2016/4/7 10:50	1.0	<0.01	Rain	S	3.6
West Gate	2016/4/7 11:00	1.0	<0.01	Rain	S	4.3
West Gate	2016/4/7 11:10	1.0	<0.01	Rain	S	4.1

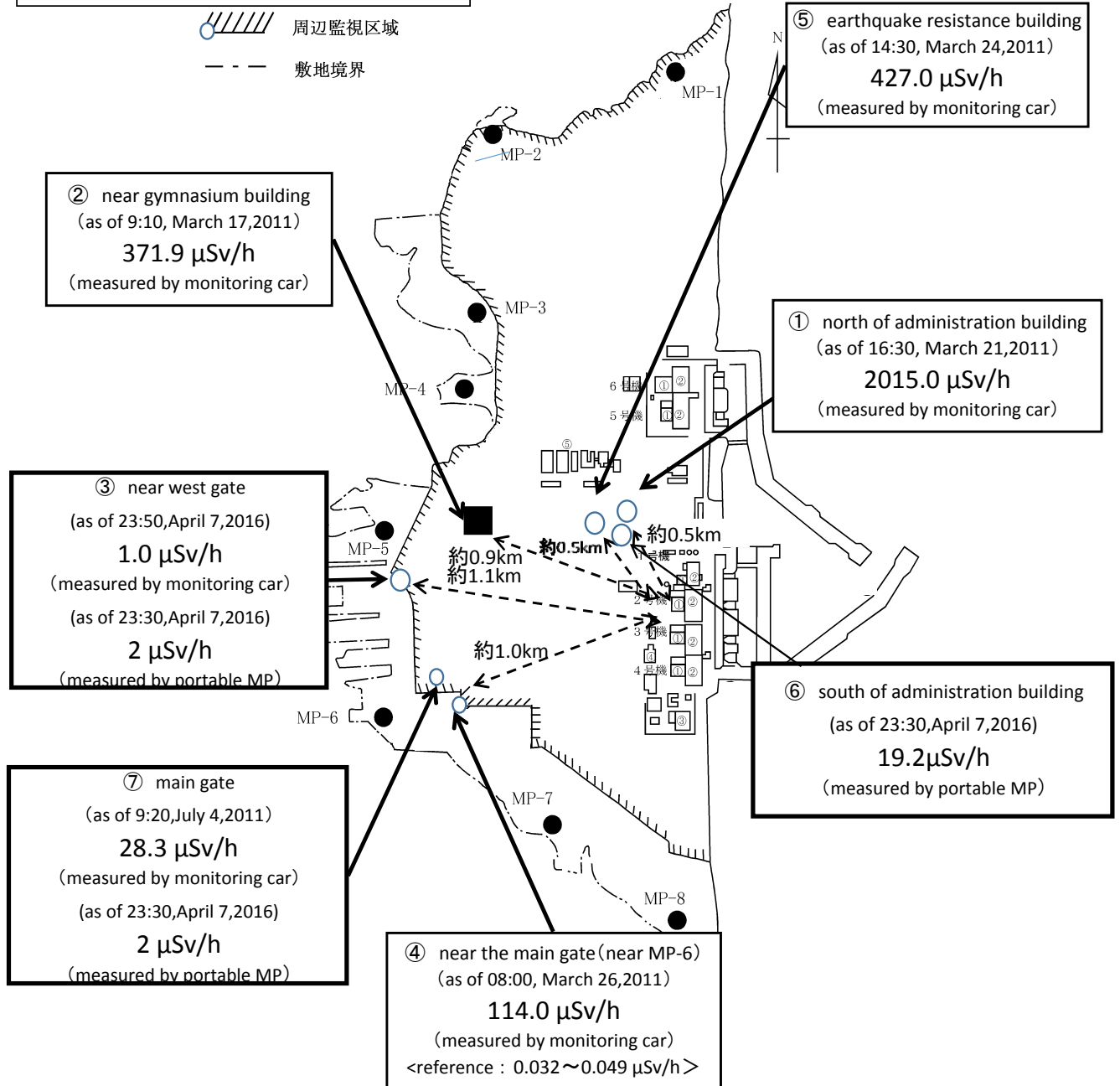
Measuring Point	Measurement Date	γ Ray	Neutron Ray	Weather	Wind Direction	Wind Velocity (m/s)
West Gate	2016/4/7 11:20	1.0	<0.01	Rain	SSE	3.8
West Gate	2016/4/7 11:30	1.0	<0.01	Rain	SSE	3.9
West Gate	2016/4/7 11:40	1.0	<0.01	Rain	SSE	4.7
West Gate	2016/4/7 11:50	1.0	<0.01	Rain	S	4.8
West Gate	2016/4/7 12:00	1.0	<0.01	Rain	S	5.1
West Gate	2016/4/7 12:10	1.0	<0.01	Rain	S	5.2
West Gate	2016/4/7 12:20	1.0	<0.01	Rain	S	5.1
West Gate	2016/4/7 12:30	1.0	<0.01	Rain	S	4.6
West Gate	2016/4/7 12:40	1.0	<0.01	Rain	S	4.1
West Gate	2016/4/7 12:50	1.0	<0.01	Rain	S	4.3
West Gate	2016/4/7 13:00	1.0	<0.01	Rain	S	4.6
West Gate	2016/4/7 13:10	1.0	<0.01	Rain	SSW	4.2
West Gate	2016/4/7 13:20	1.0	<0.01	Rain	SSW	4.0
West Gate	2016/4/7 13:30	1.0	<0.01	Rain	SSW	4.5
West Gate	2016/4/7 13:40	1.0	<0.01	Rain	S	3.3
West Gate	2016/4/7 13:50	1.0	<0.01	Rain	S	3.2
West Gate	2016/4/7 14:00	1.0	<0.01	Rain	S	4.5
West Gate	2016/4/7 14:10	1.0	<0.01	Rain	S	5.7
West Gate	2016/4/7 14:20	1.0	<0.01	Rain	S	5.7
West Gate	2016/4/7 14:30	1.0	<0.01	Rain	S	4.9
West Gate	2016/4/7 14:40	1.0	<0.01	Rain	SSE	5.6
West Gate	2016/4/7 14:50	1.0	<0.01	Rain	S	5.2
West Gate	2016/4/7 15:00	1.0	<0.01	Rain	S	4.9
West Gate	2016/4/7 15:10	1.0	<0.01	Rain	SSW	6.4
West Gate	2016/4/7 15:20	1.0	<0.01	Rain	S	5.8
West Gate	2016/4/7 15:30	1.0	<0.01	Rain	S	5.1
West Gate	2016/4/7 15:40	1.0	<0.01	Rain	SSW	5.1
West Gate	2016/4/7 15:50	1.0	<0.01	Rain	SSW	4.4
West Gate	2016/4/7 16:00	1.0	<0.01	Rain	SSW	4.0
West Gate	2016/4/7 16:10	1.0	<0.01	Cloudy	SSW	4.9
West Gate	2016/4/7 16:20	1.0	<0.01	Rain	SSW	3.8
West Gate	2016/4/7 16:30	1.0	<0.01	Cloudy	S	2.8
West Gate	2016/4/7 16:40	1.0	<0.01	Cloudy	SSW	1.4
West Gate	2016/4/7 16:50	1.0	<0.01	Cloudy	SW	0.6
West Gate	2016/4/7 17:00	1.0	<0.01	Cloudy	-	CALM
West Gate	2016/4/7 17:10	1.0	<0.01	Cloudy	-	CALM
West Gate	2016/4/7 17:20	1.0	<0.01	Cloudy	WNW	1.6
West Gate	2016/4/7 17:30	1.0	<0.01	Cloudy	WNW	2.2
West Gate	2016/4/7 17:40	1.0	<0.01	Cloudy	WNW	1.9
West Gate	2016/4/7 17:50	1.0	<0.01	Cloudy	WNW	1.7
West Gate	2016/4/7 18:00	1.0	<0.01	Cloudy	WNW	2.8
West Gate	2016/4/7 18:10	1.0	<0.01	Cloudy	NW	1.9
West Gate	2016/4/7 18:20	1.0	<0.01	Cloudy	NNW	1.8
West Gate	2016/4/7 18:30	1.0	<0.01	Cloudy	NNW	3.0
West Gate	2016/4/7 18:40	1.0	<0.01	Cloudy	NNW	3.0
West Gate	2016/4/7 18:50	1.0	<0.01	Cloudy	NNW	1.9
West Gate	2016/4/7 19:00	1.0	<0.01	Cloudy	NNW	1.0
West Gate	2016/4/7 19:10	1.0	<0.01	Cloudy	WNW	1.5
West Gate	2016/4/7 19:20	1.0	<0.01	Cloudy	W	1.7
West Gate	2016/4/7 19:30	1.0	<0.01	Cloudy	WSW	2.1
West Gate	2016/4/7 19:40	1.1	<0.01	Cloudy	W	1.5
West Gate	2016/4/7 19:50	1.0	<0.01	Cloudy	NNW	1.4
West Gate	2016/4/7 20:00	1.0	<0.01	Cloudy	SE	0.7
West Gate	2016/4/7 20:10	1.0	<0.01	Cloudy	S	1.0
West Gate	2016/4/7 20:20	1.0	<0.01	Cloudy	SE	1.6
West Gate	2016/4/7 20:30	1.0	<0.01	Cloudy	SE	2.5
West Gate	2016/4/7 20:40	1.0	<0.01	Cloudy	SE	1.9
West Gate	2016/4/7 20:50	1.0	<0.01	Cloudy	-	CALM
West Gate	2016/4/7 21:00	1.0	<0.01	Cloudy	SW	1.4
West Gate	2016/4/7 21:10	1.0	<0.01	Cloudy	SSW	1.7
West Gate	2016/4/7 21:20	1.0	<0.01	Cloudy	ESE	1.3
West Gate	2016/4/7 21:30	1.0	<0.01	Cloudy	SSE	0.8
West Gate	2016/4/7 21:40	1.0	<0.01	Cloudy	SW	1.0
West Gate	2016/4/7 21:50	1.0	<0.01	Cloudy	S	1.0
West Gate	2016/4/7 22:00	1.0	<0.01	Cloudy	ENE	1.6
West Gate	2016/4/7 22:10	1.0	<0.01	Cloudy	-	CALM
West Gate	2016/4/7 22:20	1.0	<0.01	Cloudy	W	0.9
West Gate	2016/4/7 22:30	1.0	<0.01	Cloudy	NNW	1.1
West Gate	2016/4/7 22:40	1.0	<0.01	Cloudy	NNW	1.6
West Gate	2016/4/7 22:50	1.0	<0.01	Cloudy	NW	1.2
West Gate	2016/4/7 23:00	1.0	<0.01	Cloudy	NW	1.3
West Gate	2016/4/7 23:10	1.0	<0.01	Cloudy	NW	1.0
West Gate	2016/4/7 23:20	1.0	<0.01	Cloudy	WNW	2.4
West Gate	2016/4/7 23:30	1.0	<0.01	Cloudy	W	3.4
West Gate	2016/4/7 23:40	1.0	<0.01	Cloudy	W	2.7
West Gate	2016/4/7 23:50	1.0	<0.01	Cloudy	WSW	3.1

Fukushima Daiichi Nuclear Power Plant

2016/4/7
as of 23:50

周辺監視区域 : supervised outside area
敷地境界 : site boundary

 周辺監視区域
 敷地境界



※Reference data indicate the normal fluctuation range of airborne radiation rate.