

Fixed point Monitoring Status by Temporary Monitoring Post at Fukushima Daiichi Nuclear Power Station

Date	Radiation Dose Rate (μ Sv/h) At the Main Buiding	Radiation Dose Rate (μ Sv/h) At the Main Gate	Radiation Dose Rate (μ Sv/h) At the West Gate
2016/2/24 0:00	20	3	2
2016/2/24 0:30	20	3	2
2016/2/24 1:00	20	3	2
2016/2/24 1:30	20	3	2
2016/2/24 2:00	20	3	2
2016/2/24 2:30	20	3	2
2016/2/24 3:00	20	3	2
2016/2/24 3:30	20	3	2
2016/2/24 4:00	20	3	2
2016/2/24 4:30	20	3	2
2016/2/24 5:00	20	3	2
2016/2/24 5:30	20	3	2
2016/2/24 6:00	20	3	2
2016/2/24 6:30	20	3	2
2016/2/24 7:00	20	3	2
2016/2/24 7:30	20	3	2
2016/2/24 8:00	20	3	2
2016/2/24 8:30	20	3	2
2016/2/24 9:00	20	3	2
2016/2/24 9:30	19	3	2
2016/2/24 10:00	20	3	2
2016/2/24 10:30	20	3	2
2016/2/24 11:00	20	3	2
2016/2/24 11:30	20	3	2
2016/2/24 12:00	20	3	2
2016/2/24 12:30	20	3	2
2016/2/24 13:00	20	3	2
2016/2/24 13:30	20	3	2
2016/2/24 14:00	19	3	2
2016/2/24 14:30	20	3	2
2016/2/24 15:00	20	3	2
2016/2/24 15:30	19	3	2
2016/2/24 16:00	19	3	2
2016/2/24 16:30	19	3	2
2016/2/24 17:00	19	3	2
2016/2/24 17:30	19	3	2
2016/2/24 18:00	19	3	2
2016/2/24 18:30	19	3	2
2016/2/24 19:00	19	3	2
2016/2/24 19:30	19	3	2
2016/2/24 20:00	19	3	2
2016/2/24 20:30	19	3	2
2016/2/24 21:00	19	3	2
2016/2/24 21:30	19	3	2
2016/2/24 22:00	19	3	2
2016/2/24 22:30	19	3	2
2016/2/24 23:00	19	3	2
2016/2/24 23:30	19	3	2

福島第一原子力発電所 モニタリングポスト空間線量率

単位: $\mu\text{Sv/h}$

単位: m/s

日時	MP								スタック		感雨
	MP-1	MP-2	MP-3	MP-4	MP-5	MP-6	MP-7	MP-8	風向	風速	
2016/2/24 8:00	1.623	2.587	2.612	2.405	2.558	0.693	1.260	0.934*	北西	6.5	無
2016/2/24 8:10	1.622	2.587	2.612	2.405	2.559	0.695	1.256	0.934*	北西	7.0	無
2016/2/24 8:20	1.623	2.587	2.609	2.406	2.560	0.694	1.259	0.937*	西北西	9.4	無
2016/2/24 8:30	1.625	2.588	2.612	2.406	2.558	0.694	1.257	0.938*	北西	8.4	無
2016/2/24 8:40	1.625	2.590	2.616	2.407	2.561	0.695	1.257	0.935*	北西	8.9	無
2016/2/24 8:50	1.625	2.588	2.616	2.408	2.560	0.697	1.255	0.937*	北西	11.0	無
2016/2/24 9:00	1.627	2.592	2.612	2.408	2.561	0.696	1.258	0.936*	西北西	8.3	無
2016/2/24 9:10	1.625	2.590	2.619	2.407	2.559	0.696	1.260	0.937*	北西	9.5	無
2016/2/24 9:20	1.627	2.593	2.616	2.406	2.560	0.696	1.261	0.938*	北西	12.7	無
2016/2/24 9:30	1.625	2.588	2.619	2.408	2.560	0.698	1.257	0.939*	北西	11.9	無
2016/2/24 9:40	1.625	2.592	2.615	2.408	2.560	0.696	1.258	0.941*	北西	10.5	無
2016/2/24 9:50	1.623	2.593	2.616	2.408	2.566	0.695	1.259	0.940*	北西	7.8	無
2016/2/24 10:00	1.625	2.595	2.619	2.408	2.559	0.698	1.259	0.939*	北西	7.2	無
2016/2/24 10:10	1.625	2.598	2.615	2.412	2.565	0.697	1.258	0.939*	北西	9.0	無
2016/2/24 10:20	1.627	2.595	2.618	2.407	2.564	0.696	1.257	0.939*	北西	10.5	無
2016/2/24 10:30	1.628	2.598	2.615	2.411	2.560	0.695	1.258	0.938*	北西	7.9	無
2016/2/24 10:40	1.628	2.597	2.620	2.408	2.559	0.699	1.258	0.939*	北西	8.6	無
2016/2/24 10:50	1.627	2.595	2.623	2.411	2.566	0.699	1.258	0.937*	北西	7.6	無
2016/2/24 11:00	1.630	2.597	2.622	2.414	2.563	0.698	1.258	0.941*	北西	8.5	無
2016/2/24 11:10	1.628	2.597	2.619	2.414	2.565	0.699	1.256	0.941*	北西	8.1	無
2016/2/24 11:20	1.630	2.602	2.623	2.411	2.565	0.697	1.259	1.200*	西北西	8.4	無
2016/2/24 11:30	1.628	2.598	2.624	2.412	2.570	0.696	1.258	1.200*	北西	6.1	無
2016/2/24 11:40	1.627	2.600	2.625	2.414	2.568	0.697	1.259	1.300*	北北西	7.1	無
2016/2/24 11:50	1.628	2.598	2.626	2.415	2.570	0.695	1.258	1.400*	北西	8.1	無
2016/2/24 12:00	1.632	2.598	2.626	2.419	2.572	0.697	1.256	1.300*	西北西	7.3	無
2016/2/24 12:10	1.628	2.602	2.625	2.416	2.570	0.696	1.257	1.200*	北西	6.8	無
2016/2/24 12:20	1.630	2.598	2.629	2.415	2.567	0.698	1.257	1.300*	北西	8.9	無
2016/2/24 12:30	1.630	2.602	2.629	2.415	2.570	0.697	1.256	1.200*	北西	7.3	無
2016/2/24 12:40	1.628	2.598	2.625	2.418	2.572	0.696	1.257	1.300*	北西	6.9	無
2016/2/24 12:50	1.630	2.600	2.626	2.416	2.575	0.697	1.257	1.300*	北北西	8.2	無
2016/2/24 13:00	1.630	2.605	2.623	2.413	2.574	0.696	1.257	0.935*	北	8.7	無
2016/2/24 13:10	1.630	2.605	2.626	2.414	2.574	0.695	1.256	0.931*	北北東	11.9	無
2016/2/24 13:20	1.627	2.603	2.622	2.413	2.570	0.695	1.256	0.933*	北	10.7	無
2016/2/24 13:30	1.632	2.600	2.618	2.414	2.573	0.698	1.256	0.933*	北北東	11.3	無
2016/2/24 13:40	1.630	2.602	2.622	2.417	2.575	0.696	1.258	0.932*	北	9.7	無
2016/2/24 13:50	1.630	2.603	2.626	2.415	2.573	0.696	1.256	0.930*	北北東	10.0	無
2016/2/24 14:00	1.630	2.602	2.625	2.413	2.573	0.693	1.256	0.931*	北北東	10.3	無

福島第一原子力発電所 モニタリングポスト空間線量率

単位: $\mu\text{Sv/h}$

単位: m/s

日時	MP								スタック		感雨
	MP-1	MP-2	MP-3	MP-4	MP-5	MP-6	MP-7	MP-8	風向	風速	
2016/2/24 14:10	1.627	2.602	2.627	2.415	2.572	0.696	1.256	0.930*	北	9.5	無
2016/2/24 14:20	1.625	2.602	2.623	2.412	2.567	0.698	1.256	0.931*	北北西	3.6	無
2016/2/24 14:30	1.632	2.603	2.626	2.415	2.572	0.698	1.259	0.931*	西北西	4.3	無
2016/2/24 14:40	1.630	2.603	2.630	2.416	2.576	0.696	1.260	0.932*	北西	5.4	無
2016/2/24 14:50	1.633	2.603	2.632	2.421	2.575	0.699	1.258	0.933*	北北西	6.8	無
2016/2/24 15:00	1.633	2.605	2.632	2.418	2.571	0.698	1.259	0.934*	北	5.2	無
2016/2/24 15:10	1.630	2.603	2.629	2.418	2.573	0.698	1.259	0.934*	北	6.8	無
2016/2/24 15:20	1.630	2.603	2.626	2.418	2.576	0.698	1.258	0.933*	北北東	8.5	無
2016/2/24 15:30	1.627	2.608	2.624	2.416	2.577	0.698	1.259	0.931*	北北東	8.1	無
2016/2/24 15:40	1.630	2.603	2.627	2.419	2.580	0.698	1.257	0.935*	北	6.0	無
2016/2/24 15:50	1.633	2.607	2.627	2.417	2.577	0.698	1.259	0.932*	北北西	7.8	無
2016/2/24 16:00	1.630	2.605	2.630	2.415	2.576	0.698	1.260	0.931*	北北西	8.0	無
2016/2/24 16:10	1.632	2.603	2.631	2.416	2.577	0.699	1.261	0.934*	北北西	6.1	無
2016/2/24 16:20	1.633	2.603	2.631	2.418	2.576	0.697	1.258	0.932*	北北西	6.2	無
2016/2/24 16:30	1.632	2.610	2.627	2.419	2.578	0.697	1.257	0.933*	北北西	5.7	無
2016/2/24 16:40	1.630	2.603	2.628	2.418	2.574	0.697	1.259	0.932*	北北西	6.5	無
2016/2/24 16:50	1.632	2.603	2.624	2.414	2.572	0.698	1.259	0.933*	北北西	8.4	無
2016/2/24 17:00	1.630	2.602	2.630	2.415	2.573	0.699	1.260	0.931*	北北西	7.6	無
2016/2/24 17:10	1.628	2.603	2.626	2.416	2.576	0.700	1.262	0.931*	北北西	7.7	無
2016/2/24 17:20	1.628	2.605	2.627	2.416	2.576	0.695	1.261	0.932*	北西	6.8	無
2016/2/24 17:30	1.628	2.603	2.624	2.414	2.571	0.698	1.261	0.936*	北北西	6.0	無
2016/2/24 17:40	1.628	2.602	2.629	2.413	2.572	0.698	1.258	0.935*	北北西	7.1	無
2016/2/24 17:50	1.632	2.603	2.625	2.414	2.575	0.699	1.258	0.932*	北西	7.6	無
2016/2/24 18:00	1.628	2.603	2.622	2.415	2.570	0.695	1.259	0.933*	北西	7.1	無
2016/2/24 18:10	1.625	2.602	2.624	2.416	2.574	0.695	1.257	0.934*	北西	5.7	無
2016/2/24 18:20	1.623	2.602	2.622	2.413	2.572	0.696	1.260	0.934*	北北西	6.5	無
2016/2/24 18:30	1.627	2.600	2.625	2.415	2.574	0.697	1.259	0.936*	北北西	5.6	無
2016/2/24 18:40	1.628	2.603	2.622	2.417	2.574	0.697	1.256	0.936*	北北西	6.5	無
2016/2/24 18:50	1.630	2.602	2.623	2.412	2.573	0.697	1.258	0.937*	北北西	5.8	無
2016/2/24 19:00	1.627	2.602	2.621	2.415	2.575	0.697	1.258	0.935*	北北西	6.5	無
2016/2/24 19:10	1.627	2.600	2.625	2.413	2.575	0.699	1.259	0.935*	北北西	6.1	無
2016/2/24 19:20	1.625	2.600	2.623	2.415	2.572	0.697	1.259	0.935*	北北西	6.3	無
2016/2/24 19:30	1.625	2.602	2.620	2.413	2.573	0.696	1.257	0.935*	北	7.0	無
2016/2/24 19:40	1.627	2.602	2.623	2.412	2.570	0.695	1.260	0.933*	北北西	6.3	無
2016/2/24 19:50	1.628	2.598	2.621	2.414	2.572	0.695	1.261	0.934*	北	4.1	無
2016/2/24 20:00	1.627	2.602	2.623	2.417	2.569	0.697	1.258	0.932*	北	5.0	無

福島第一原子力発電所 モニタリングポスト空間線量率

単位: $\mu\text{Sv/h}$

単位: m/s

日時	MP								スタック		感雨
	MP-1	MP-2	MP-3	MP-4	MP-5	MP-6	MP-7	MP-8	風向	風速	
2016/2/24 20:10	1.623	2.600	2.620	2.413	2.573	0.695	1.257	0.933*	北	6.4	無
2016/2/24 20:20	1.623	2.598	2.620	2.413	2.572	0.696	1.257	0.933*	北北西	6.2	無
2016/2/24 20:30	1.623	2.602	2.622	2.413	2.575	0.697	1.258	0.934*	北北西	6.2	無
2016/2/24 20:40	1.622	2.597	2.626	2.412	2.571	0.696	1.257	0.932*	北北西	5.4	無
2016/2/24 20:50	1.622	2.600	2.618	2.414	2.570	0.696	1.258	0.934*	北	4.8	無
2016/2/24 21:00	1.622	2.602	2.621	2.411	2.571	0.695	1.261	0.932*	北北西	5.4	無
2016/2/24 21:10	1.622	2.600	2.620	2.412	2.571	0.694	1.256	0.930*	北北西	5.3	無
2016/2/24 21:20	1.623	2.598	2.622	2.410	2.573	0.697	1.256	0.931*	北北西	7.2	無
2016/2/24 21:30	1.622	2.610	2.623	2.412	2.569	0.696	1.259	0.930*	北	6.2	無
2016/2/24 21:40	1.623	2.617	2.625	2.414	2.565	0.695	1.259	0.931*	北北西	6.0	無
2016/2/24 21:50	1.623	2.615	2.622	2.411	2.571	0.697	1.259	0.932*	北北西	6.4	無
2016/2/24 22:00	1.623	2.603	2.626	2.412	2.573	0.696	1.257	0.928*	北北西	5.9	無
2016/2/24 22:10	1.623	2.598	2.622	2.412	2.569	0.696	1.259	0.931*	北	5.0	無
2016/2/24 22:20	1.623	2.598	2.623	2.413	2.570	0.695	1.259	0.930*	北北西	5.8	無
2016/2/24 22:30	1.623	2.602	2.623	2.414	2.572	0.695	1.257	0.931*	北北西	5.2	無
2016/2/24 22:40	1.625	2.598	2.621	2.416	2.571	0.694	1.258	0.933*	北	5.3	無
2016/2/24 22:50	1.623	2.598	2.620	2.411	2.571	0.697	1.257	0.930*	北北西	6.0	無
2016/2/24 23:00	1.623	2.598	2.622	2.411	2.571	0.695	1.257	0.931*	北北西	5.6	無
2016/2/24 23:10	1.623	2.600	2.619	2.413	2.571	0.695	1.257	0.932*	北北西	5.5	無
2016/2/24 23:20	1.625	2.598	2.622	2.414	2.572	0.695	1.257	0.932*	北北西	5.6	無
2016/2/24 23:30	1.622	2.600	2.620	2.415	2.570	0.696	1.258	0.932*	北	6.5	無
2016/2/24 23:40	1.622	2.600	2.619	2.409	2.571	0.695	1.259	0.933*	北北西	6.3	無
2016/2/24 23:50	1.623	2.598	2.622	2.410	2.567	0.694	1.258	0.930*	北北西	5.8	無
2016/2/25 0:00	1.623	2.603	2.621	2.412	2.574	0.695	1.255	0.932*	北北西	5.1	無
2016/2/25 0:10	1.627	2.600	2.621	2.414	2.572	0.695	1.257	0.930*	北北西	5.4	無
2016/2/25 0:20	1.625	2.598	2.623	2.410	2.567	0.697	1.257	0.932*	北北西	5.3	無
2016/2/25 0:30	1.623	2.600	2.621	2.414	2.574	0.697	1.257	0.931*	北北西	5.1	無
2016/2/25 0:40	1.622	2.600	2.623	2.413	2.568	0.693	1.258	0.932*	北西	4.2	無
2016/2/25 0:50	1.625	2.600	2.624	2.413	2.570	0.693	1.259	0.932*	北西	3.5	無
2016/2/25 1:00	1.623	2.602	2.622	2.411	2.571	0.695	1.258	0.932*	北北西	3.7	無
2016/2/25 1:10	1.623	2.597	2.619	2.410	2.568	0.695	1.259	0.931*	北北西	4.7	無
2016/2/25 1:20	1.625	2.600	2.621	2.412	2.566	0.695	1.257	0.932*	北北西	5.2	無
2016/2/25 1:30	1.623	2.597	2.620	2.409	2.570	0.695	1.257	0.931*	北北西	5.4	無
2016/2/25 1:40	1.623	2.598	2.621	2.412	2.571	0.695	1.257	0.931*	北北西	5.2	無
2016/2/25 1:50	1.623	2.600	2.619	2.414	2.571	0.694	1.257	0.932*	北北西	4.4	無
2016/2/25 2:00	1.623	2.598	2.620	2.411	2.567	0.695	1.256	0.932*	北北西	4.7	無

福島第一原子力発電所 モニタリングポスト空間線量率

単位: $\mu\text{Sv/h}$ 単位: m/s

日時	MP								スタック		感雨
	MP-1	MP-2	MP-3	MP-4	MP-5	MP-6	MP-7	MP-8	風向	風速	
2016/2/25 2:10	1.622	2.597	2.619	2.412	2.570	0.695	1.256	0.930*	北北西	4.8	無
2016/2/25 2:20	1.622	2.597	2.619	2.411	2.569	0.694	1.255	0.931*	北北西	5.5	無
2016/2/25 2:30	1.623	2.598	2.617	2.413	2.568	0.695	1.258	0.930*	北北西	5.5	無
2016/2/25 2:40	1.620	2.598	2.618	2.415	2.567	0.695	1.255	0.932*	北北西	5.9	無
2016/2/25 2:50	1.623	2.598	2.618	2.409	2.571	0.695	1.258	0.934*	北北西	5.8	無
2016/2/25 3:00	1.623	2.597	2.620	2.413	2.570	0.694	1.258	0.934*	北北西	5.8	無
2016/2/25 3:10	1.623	2.598	2.619	2.415	2.566	0.695	1.257	0.933*	北北西	5.7	無
2016/2/25 3:20	1.623	2.597	2.620	2.410	2.565	0.696	1.255	0.931*	北北西	6.0	無
2016/2/25 3:30	1.622	2.595	2.617	2.407	2.569	0.694	1.257	0.932*	北北西	5.8	無
2016/2/25 3:40	1.627	2.595	2.617	2.408	2.570	0.693	1.256	0.931*	北	5.5	無
2016/2/25 3:50	1.623	2.597	2.620	2.410	2.569	0.692	1.256	0.932*	北	5.1	無
2016/2/25 4:00	1.622	2.593	2.619	2.410	2.568	0.695	1.257	0.932*	北北西	4.4	無
2016/2/25 4:10	1.620	2.595	2.622	2.409	2.565	0.696	1.257	0.931*	北北西	4.7	無
2016/2/25 4:20	1.623	2.593	2.616	2.409	2.566	0.694	1.257	0.931*	北北西	3.8	無
2016/2/25 4:30	1.622	2.593	2.615	2.411	2.566	0.695	1.257	0.930*	北西	3.6	無
2016/2/25 4:40	1.623	2.593	2.618	2.411	2.570	0.694	1.257	0.931*	北西	3.5	無
2016/2/25 4:50	1.623	2.597	2.616	2.409	2.568	0.691	1.259	0.931*	北西	3.7	無
2016/2/25 5:00	1.622	2.598	2.618	2.412	2.564	0.691	1.258	0.931*	北西	4.5	無
2016/2/25 5:10	1.622	2.595	2.617	2.411	2.569	0.693	1.257	0.932*	北西	4.5	無
2016/2/25 5:20	1.623	2.592	2.616	2.408	2.570	0.692	1.259	0.932*	北北西	3.7	無
2016/2/25 5:30	1.625	2.595	2.618	2.411	2.564	0.691	1.258	0.933*	北	2.6	無
2016/2/25 5:40	1.622	2.595	2.615	2.410	2.566	0.689	1.258	0.931*	北	3.6	無
2016/2/25 5:50	1.622	2.595	2.615	2.408	2.565	0.690	1.258	0.933*	北	3.4	無
2016/2/25 6:00	1.623	2.595	2.616	2.410	2.564	0.689	1.257	0.934*	北	2.8	無
2016/2/25 6:10	1.622	2.593	2.618	2.408	2.567	0.689	1.255	0.933*	北	1.7	無
2016/2/25 6:20	1.620	2.593	2.610	2.409	2.567	0.688	1.256	0.933*	北西	1.9	無
2016/2/25 6:30	1.622	2.593	2.617	2.408	2.566	0.690	1.255	0.932*	北西	2.8	無
2016/2/25 6:40	1.618	2.593	2.615	2.406	2.562	0.692	1.256	0.933*	北西	2.6	無
2016/2/25 6:50	1.617	2.595	2.615	2.411	2.562	0.691	1.256	0.933*	北西	2.5	無
2016/2/25 7:00	1.618	2.595	2.616	2.409	2.565	0.688	1.256	0.932*	北	2.0	無
2016/2/25 7:10	1.622	2.593	2.614	2.409	2.561	0.690	1.256	0.933*	北北西	2.3	無
2016/2/25 7:20	1.620	2.593	2.619	2.409	2.562	0.689	1.257	0.931*	北西	2.2	無
2016/2/25 7:30	1.618	2.595	2.615	2.410	2.563	0.690	1.256	0.933*	北西	2.2	無
2016/2/25 7:40	1.620	2.595	2.619	2.408	2.566	0.690	1.256	0.934*	北東	1.5	無
2016/2/25 7:50	1.622	2.597	2.621	2.411	2.565	0.691	1.255	0.933*	北	1.4	無
2016/2/25 8:00	1.625	2.595	2.621	2.409	2.567	0.692	1.258	0.933*	北北西	1.7	無

風速が0.5m/s未満の場合「CALM」(静穏)、この時の風向を「-」と表記する。

* 2/16 12:10～ MP-8取替に伴う代替測定(2/24 11:20～12:50 線源照射試験のため手サーベイ)。

Monitoring data by a monitoring car* at Fukushima Daiichi Nuclear Power Station (μ Sv/h)

* The data from monitoring car may deficit as the vehicle may change monitoring point.

*About the direction of the wind and the wind velocity,we are measuring with the weather observation meter of the 10m higher.

*"-": the wind velocity/"CALM":the wind direction is below 0.5m/s.

Measuring Point	Measurement Date	γ Ray	Neutron Ray	Weather	Wind Direction	Wind Velocity (m/s)
West Gate	2016/2/24 0:00	1.1	<0.01	Fine	WNW	3.6
West Gate	2016/2/24 0:10	1.1	<0.01	Fine	WNW	3.0
West Gate	2016/2/24 0:20	1.1	<0.01	Fine	NNW	3.2
West Gate	2016/2/24 0:30	1.1	<0.01	Fine	NW	3.3
West Gate	2016/2/24 0:40	1.1	<0.01	Fine	WNW	4.6
West Gate	2016/2/24 0:50	1.1	<0.01	Fine	WNW	5.2
West Gate	2016/2/24 1:00	1.1	<0.01	Fine	WNW	5.3
West Gate	2016/2/24 1:10	1.1	<0.01	Fine	WNW	4.7
West Gate	2016/2/24 1:20	1.1	<0.01	Fine	WNW	6.5
West Gate	2016/2/24 1:30	1.1	<0.01	Fine	WNW	5.9
West Gate	2016/2/24 1:40	1.1	<0.01	Fine	WNW	5.8
West Gate	2016/2/24 1:50	1.1	<0.01	Fine	WNW	5.9
West Gate	2016/2/24 2:00	1.1	<0.01	Fine	WNW	5.6
West Gate	2016/2/24 2:10	1.1	<0.01	Fine	WNW	5.0
West Gate	2016/2/24 2:20	1.1	<0.01	Fine	WNW	3.4
West Gate	2016/2/24 2:30	1.1	<0.01	Fine	NW	3.2
West Gate	2016/2/24 2:40	1.1	<0.01	Fine	NW	2.8
West Gate	2016/2/24 2:50	1.1	<0.01	Fine	NW	3.1
West Gate	2016/2/24 3:00	1.1	<0.01	Fine	NNW	2.9
West Gate	2016/2/24 3:10	1.1	<0.01	Fine	NW	2.9
West Gate	2016/2/24 3:20	1.1	<0.01	Fine	NW	3.4
West Gate	2016/2/24 3:30	1.1	<0.01	Fine	NW	2.5
West Gate	2016/2/24 3:40	1.1	<0.01	Fine	NW	3.4
West Gate	2016/2/24 3:50	1.1	<0.01	Fine	NW	2.5
West Gate	2016/2/24 4:00	1.1	<0.01	Fine	NW	3.6
West Gate	2016/2/24 4:10	1.1	<0.01	Fine	WNW	4.8
West Gate	2016/2/24 4:20	1.1	<0.01	Fine	NW	3.6
West Gate	2016/2/24 4:30	1.1	<0.01	Fine	NW	3.2
West Gate	2016/2/24 4:40	1.1	<0.01	Fine	NW	2.8
West Gate	2016/2/24 4:50	1.1	<0.01	Fine	NNW	2.2
West Gate	2016/2/24 5:00	1.1	<0.01	Fine	NNW	1.7
West Gate	2016/2/24 5:10	1.1	<0.01	Fine	NNW	1.3
West Gate	2016/2/24 5:20	1.1	<0.01	Fine	NNW	1.7
West Gate	2016/2/24 5:30	1.1	<0.01	Fine	NNW	1.8
West Gate	2016/2/24 5:40	1.1	<0.01	Fine	NNW	2.5
West Gate	2016/2/24 5:50	1.1	<0.01	Fine	NNW	2.3
West Gate	2016/2/24 6:00	1.1	<0.01	Fine	NW	1.7
West Gate	2016/2/24 6:10	1.1	<0.01	Fine	NW	1.9
West Gate	2016/2/24 6:20	1.1	<0.01	Fine	NW	2.8
West Gate	2016/2/24 6:30	1.1	<0.01	Fine	NW	3.1
West Gate	2016/2/24 6:40	1.1	<0.01	Fine	NW	2.8
West Gate	2016/2/24 6:50	1.1	<0.01	Fine	WNW	3.2
West Gate	2016/2/24 7:00	1.1	<0.01	Fine	NW	3.5
West Gate	2016/2/24 7:10	1.1	<0.01	Fine	NW	3.5
West Gate	2016/2/24 7:20	1.1	<0.01	Fine	WNW	4.5
West Gate	2016/2/24 7:30	1.1	<0.01	Cloudy	WNW	5.0
West Gate	2016/2/24 7:40	1.1	<0.01	Cloudy	WNW	4.2
West Gate	2016/2/24 7:50	1.1	<0.01	Cloudy	NW	2.3
West Gate	2016/2/24 8:00	1.1	<0.01	Cloudy	NW	2.9
West Gate	2016/2/24 8:10	1.1	<0.01	Cloudy	NW	3.3
West Gate	2016/2/24 8:20	1.1	<0.01	Cloudy	WNW	5.3
West Gate	2016/2/24 8:30	1.1	<0.01	Cloudy	WNW	4.7
West Gate	2016/2/24 8:40	1.1	<0.01	Cloudy	WNW	3.8
West Gate	2016/2/24 8:50	1.1	<0.01	Cloudy	NW	4.1
West Gate	2016/2/24 9:00	1.1	<0.01	Cloudy	WNW	4.9
West Gate	2016/2/24 9:10	1.1	<0.01	Cloudy	WNW	4.7
West Gate	2016/2/24 9:20	1.1	<0.01	Cloudy	WNW	5.5
West Gate	2016/2/24 9:30	1.1	<0.01	Cloudy	WNW	6.0
West Gate	2016/2/24 9:40	1.1	<0.01	Cloudy	NW	3.8
West Gate	2016/2/24 9:50	1.1	<0.01	Cloudy	NNW	3.1
West Gate	2016/2/24 10:00	1.1	<0.01	Cloudy	NNW	3.1
West Gate	2016/2/24 10:10	1.1	<0.01	Cloudy	NW	3.7
West Gate	2016/2/24 10:20	1.1	<0.01	Cloudy	WNW	4.2
West Gate	2016/2/24 10:30	1.1	<0.01	Cloudy	NW	4.0
West Gate	2016/2/24 10:40	1.1	<0.01	Cloudy	NW	2.8
West Gate	2016/2/24 10:50	1.1	<0.01	Cloudy	NW	3.2
West Gate	2016/2/24 11:00	1.1	<0.01	Cloudy	NW	4.0
West Gate	2016/2/24 11:10	1.1	<0.01	Cloudy	WNW	4.3

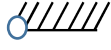

Measuring Point	Measurement Date	γ Ray	Neutron Ray	Weather	Wind Direction	Wind Velocity (m/s)
West Gate	2016/2/24 11:20	1.1	<0.01	Cloudy	WNW	5.3
West Gate	2016/2/24 11:30	1.1	<0.01	Cloudy	WNW	4.2
West Gate	2016/2/24 11:40	1.1	<0.01	Fine	NNW	3.5
West Gate	2016/2/24 11:50	1.1	<0.01	Fine	NW	3.6
West Gate	2016/2/24 12:00	1.1	<0.01	Fine	NW	3.2
West Gate	2016/2/24 12:10	1.1	<0.01	Fine	NW	3.4
West Gate	2016/2/24 12:20	1.1	<0.01	Fine	NNW	3.7
West Gate	2016/2/24 12:30	1.1	<0.01	Fine	NNW	3.4
West Gate	2016/2/24 12:40	1.1	<0.01	Cloudy	NNW	3.1
West Gate	2016/2/24 12:50	1.1	<0.01	Cloudy	NNW	3.9
West Gate	2016/2/24 13:00	1.1	<0.01	Cloudy	N	5.4
West Gate	2016/2/24 13:10	1.1	<0.01	Cloudy	NNE	6.3
West Gate	2016/2/24 13:20	1.1	<0.01	Cloudy	NNE	5.7
West Gate	2016/2/24 13:30	1.1	<0.01	Cloudy	NNE	6.4
West Gate	2016/2/24 13:40	1.1	<0.01	Cloudy	NNE	5.8
West Gate	2016/2/24 13:50	1.1	<0.01	Cloudy	N	5.3
West Gate	2016/2/24 14:00	1.1	<0.01	Cloudy	N	4.4
West Gate	2016/2/24 14:10	1.1	<0.01	Cloudy	NNE	4.7
West Gate	2016/2/24 14:20	1.1	<0.01	Cloudy	N	2.9
West Gate	2016/2/24 14:30	1.1	<0.01	Cloudy	WNW	2.3
West Gate	2016/2/24 14:40	1.1	<0.01	Cloudy	WNW	2.9
West Gate	2016/2/24 14:50	1.1	<0.01	Cloudy	N	3.9
West Gate	2016/2/24 15:00	1.1	<0.01	Cloudy	N	3.8
West Gate	2016/2/24 15:10	1.1	<0.01	Cloudy	NNE	3.8
West Gate	2016/2/24 15:20	1.1	<0.01	Cloudy	NNE	4.8
West Gate	2016/2/24 15:30	1.1	<0.01	Cloudy	NNE	4.6
West Gate	2016/2/24 15:40	1.1	<0.01	Cloudy	NNE	4.1
West Gate	2016/2/24 15:50	1.1	<0.01	Cloudy	N	4.1
West Gate	2016/2/24 16:00	1.1	<0.01	Cloudy	N	4.1
West Gate	2016/2/24 16:10	1.1	<0.01	Cloudy	N	3.6
West Gate	2016/2/24 16:20	1.1	<0.01	Cloudy	NNW	3.2
West Gate	2016/2/24 16:30	1.1	<0.01	Cloudy	N	2.5
West Gate	2016/2/24 16:40	1.1	<0.01	Cloudy	N	3.1
West Gate	2016/2/24 16:50	1.1	<0.01	Cloudy	NNW	3.3
West Gate	2016/2/24 17:00	1.1	<0.01	Cloudy	NNW	3.3
West Gate	2016/2/24 17:10	1.1	<0.01	Cloudy	NNW	3.7
West Gate	2016/2/24 17:20	1.1	<0.01	Cloudy	NNW	2.8
West Gate	2016/2/24 17:30	1.1	<0.01	Cloudy	NNW	2.2
West Gate	2016/2/24 17:40	1.1	<0.01	Cloudy	NNW	3.0
West Gate	2016/2/24 17:50	1.1	<0.01	Cloudy	NNW	2.3
West Gate	2016/2/24 18:00	1.1	<0.01	Cloudy	NW	2.8
West Gate	2016/2/24 18:10	1.1	<0.01	Cloudy	NW	2.2
West Gate	2016/2/24 18:20	1.1	<0.01	Cloudy	NNW	2.9
West Gate	2016/2/24 18:30	1.1	<0.01	Cloudy	NNW	2.4
West Gate	2016/2/24 18:40	1.1	<0.01	Cloudy	NNW	2.7
West Gate	2016/2/24 18:50	1.1	<0.01	Cloudy	NNW	2.6
West Gate	2016/2/24 19:00	1.1	<0.01	Cloudy	NNW	2.6
West Gate	2016/2/24 19:10	1.1	<0.01	Cloudy	NNW	2.5
West Gate	2016/2/24 19:20	1.1	<0.01	Cloudy	N	1.8
West Gate	2016/2/24 19:30	1.1	<0.01	Cloudy	N	2.6
West Gate	2016/2/24 19:40	1.1	<0.01	Cloudy	N	2.5
West Gate	2016/2/24 19:50	1.1	<0.01	Cloudy	N	1.8
West Gate	2016/2/24 20:00	1.1	<0.01	Cloudy	NNW	1.6
West Gate	2016/2/24 20:10	1.1	<0.01	Cloudy	N	2.6
West Gate	2016/2/24 20:20	1.1	<0.01	Cloudy	NNW	2.3
West Gate	2016/2/24 20:30	1.1	<0.01	Cloudy	N	1.9
West Gate	2016/2/24 20:40	1.1	<0.01	Cloudy	NNW	1.7
West Gate	2016/2/24 20:50	1.1	<0.01	Cloudy	NNW	2.1
West Gate	2016/2/24 21:00	1.1	<0.01	Cloudy	NNW	2.0
West Gate	2016/2/24 21:10	1.1	<0.01	Cloudy	NNW	1.9
West Gate	2016/2/24 21:20	1.1	<0.01	Cloudy	NNW	1.9
West Gate	2016/2/24 21:30	1.1	<0.01	Cloudy	NNW	2.2
West Gate	2016/2/24 21:40	1.1	<0.01	Cloudy	NNW	2.2
West Gate	2016/2/24 21:50	1.1	<0.01	Cloudy	NNW	2.4
West Gate	2016/2/24 22:00	1.1	<0.01	Cloudy	N	1.9
West Gate	2016/2/24 22:10	1.1	<0.01	Cloudy	NNW	2.3
West Gate	2016/2/24 22:20	1.1	<0.01	Cloudy	NNW	2.0
West Gate	2016/2/24 22:30	1.1	<0.01	Cloudy	NNW	1.9
West Gate	2016/2/24 22:40	1.1	<0.01	Cloudy	NNW	1.9
West Gate	2016/2/24 22:50	1.1	<0.01	Cloudy	NNW	2.0
West Gate	2016/2/24 23:00	1.1	<0.01	Cloudy	NNW	1.8
West Gate	2016/2/24 23:10	1.1	<0.01	Cloudy	NNW	1.7
West Gate	2016/2/24 23:20	1.1	<0.01	Cloudy	NNW	1.8
West Gate	2016/2/24 23:30	1.1	<0.01	Cloudy	NNW	2.0
West Gate	2016/2/24 23:40	1.1	<0.01	Cloudy	NNW	2.2
West Gate	2016/2/24 23:50	1.1	<0.01	Cloudy	NNW	2.1

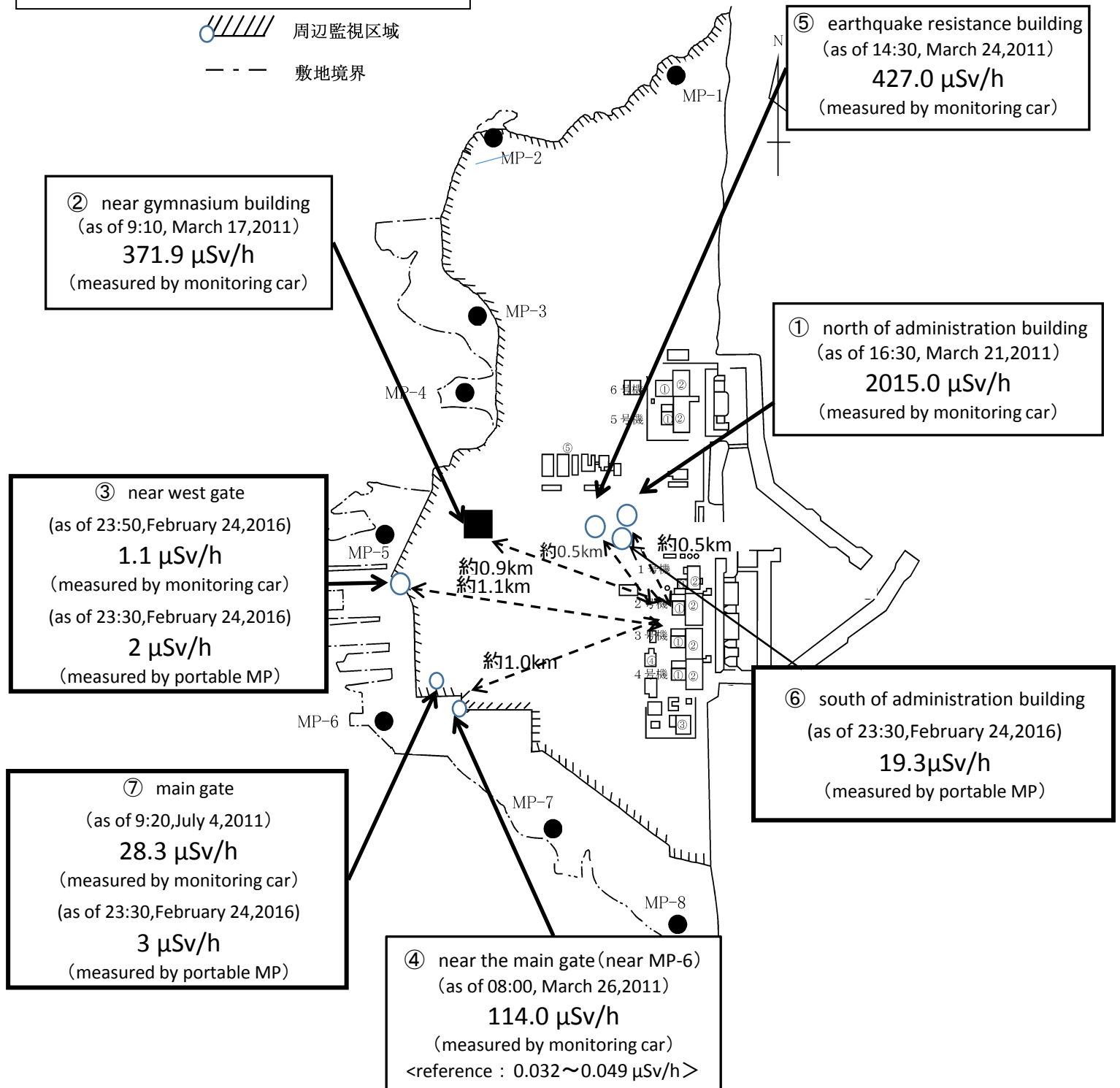
Fukushima Daiichi Nuclear Power Plant

2016/2/24

周辺監視区域: supervised outside area
敷地境界: site boundary

as of 23:50

 周辺監視区域
 敷地境界



※Reference data indicate the normal fluctuation range of airborne radiation rate.