2026年11月20日
東京電力ホールディングス株式会社
福島第一廃炉推進カンパニー

海水分析結果＜沖合＞(H-3・γ)

採取地点		採取日時	分析項目			分析機関	
			H-3 (Bq/L)	Cs-134 (Bq/L)	Cs-137 (Bq/L)	H-3	Cs-134，137
岩沢海岸沖合15km (T-7)	表層	2026/08/18 06:55	1.3E-01	＜ 1.4E-03	1.3E-03	東京電力	（株）KANSOテクノス
	底層	2026/08/18 06:55	—	＜ 1.4E-03	1.4E-03		
小名浜港沖合3km (T-18)	表層	2026/08/18 09:07	2.0E-01	＜ 1.4E-03	3.6E-03	東京電力	（株）KANSOテクノス
	底層	2026/08/18 09:07	—	＜ 1.3E-03	2.6E-03		
沼の内沖合5km (T-M10)	表層	2026/08/18 08:14	1.8E-01	＜ 1.4E-03	4.7E-03	東京電力	（株）KANSOテクノス
	底層	2026/08/18 08:14	—	＜ 1.4E-03	1.3E-03		
いわき市北部沖合3km (T-12)	表層	2026/08/28 04:45	9.6E-02	＜ 1.2E-03	2.7E-03	(株) 化研	（株）KANSOテクノス
	底層	2026/08/28 04:45	—	＜ 1.4E-03	2.7E-03		
夏井川沖合1km (T-17-1)	表層	2026/08/28 05:24	＜ 6.5E-02	＜ 1.4E-03	2.8E-03	(株) 化研	（株）KANSOテクノス
	底層	2026/08/28 05:24	—	＜ 1.2E-03	2.5E-03		
豊間沖合3km (T-20)	表層	2026/08/28 05:59	9.0E-02	＜ 1.4E-03	2.2E-03	(株) 化研	（株）KANSOテクノス
	底層	2026/08/28 05:59	—	＜ 1.4E-03	1.3E-03		
新田川沖合1km (T-13-1)	表層	2026/08/26 07:56	8.6E-02	＜ 1.2E-03	2.2E-03	(株) 化研	（株）KANSOテクノス
	底層	2026/08/26 07:56	—	＜ 1.3E-03	2.3E-03		
相馬沖合3km (T-22)	表層	2026/08/26 06:36	1.0E-01	＜ 1.4E-03	2.6E-03	(株) 化研	（株）KANSOテクノス
	底層	2026/08/26 06:36	—	＜ 1.4E-03	3.2E-03		
鹿島沖合5km (T-MA)	表層	2026/08/26 07:16	＜ 5.9E-02	＜ 1.4E-03	1.9E-03	(株) 化研	（株）KANSOテクノス
	底層	2026/08/26 07:16	—	＜ 1.4E-03	1.9E-03		
WHOの飲料水水質ガイドライン※1			1.0E+04	1.0E+01	1.0E+01		

・不等号（＜：小なり）は，検出限界値未満（ND)を表す。

・測定対象外および採取中止の項目は「－」と記す。

・○.○E±○とは，○.○×$10^{\pm○}$であることを意味する。

（例）3.1E+01は3.1×10^{1}で31，3.1E+00は3.1×10^{0}で3.1，3.1E－01は3.1×10^{-1}で0.31と読む。

・H-3以外は既にお知らせ済み。

・分析結果の評価については「福島第一原子力発電所の状況について（日報）」を参照　https://www.tepco.co.jp/press/report/

※1　WHOの飲料水水質ガイドラインにおける，H-3，Cs-134，Cs-137の指標

※2　Cs-134およびCs-137については，同一の採取場所である小高区沖合3km(T-14)で実施。

海水分析結果＜沖合＞(H-3・γ)

採取地点		採取日時	分析項目			分析機関	
			H-3 (Bq/L)	Cs-134 (Bq/L)	Cs-137 (Bq/L)	H-3	Cs-134，137
太田川沖合1km付近 (T-S1)	表層	—	—	—	—	—	—
	底層	—	—	—	—		
小高区沖合3km付近 (T-S2)	表層	—	—	—※2	—※2	—	—
	底層	—	—	—※2	—※2		
請戸川沖合3km付近 (T-S3)	表層	2026/08/19 10:17	8.6E-02	＜ 1.4E-03	1.7E-03	(株) 化研	（株）KANSOテクノス
	底層	2026/08/19 10:17	—	＜ 9.1E-04	1.6E-03		
1F 敷地沖合3km付近 (T-S4)	表層	2026/08/19 10:01	8.0E-02	＜ 1.1E-03	1.7E-03	(株) 化研	（株）KANSOテクノス
	底層	2026/08/19 10:01	—	＜ 1.4E-03	1.2E-03		
木戸川沖合2km付近 (T-S5)	表層	2026/08/18 06:12	1.7E-01	＜ 1.4E-03	4.4E-03	(株) 化研	（株）KANSOテクノス
	底層	2026/08/18 06:12	—	＜ 1.2E-03	2.7E-03		
2F 敷地沖合2km付近 (T-S7)	表層	2026/08/18 05:46	1.3E-01	＜ 1.4E-03	3.3E-03	東京電力	（株）KANSOテクノス
	底層	2026/08/18 05:46	—	＜ 1.4E-03	2.1E-03		
熊川沖合4km付近 (T-S8)	表層	2026/08/19 04:54	7.6E-02	＜ 1.4E-03	1.6E-03	（一財）九州環境管理協会	（株）KANSOテクノス
	底層	2026/08/19 04:54	—	＜ 1.3E-03	1.5E-03		
小高区沖合15km付近 (T-B1)	表層	2026/08/28 05:35	1.3E-01	＜ 1.3E-03	1.1E-03	東京電力	（株）KANSOテクノス
	底層	2026/08/28 05:35	—	＜ 1.4E-03	1.8E-03		
請戸川沖合18km付近 (T-B2)	表層	2026/08/28 04:55	9.1E-02	＜ 1.4E-03	1.8E-03	東京電力	（株）KANSOテクノス
	底層	2026/08/28 04:55	—	＜ 1.4E-03	1.2E-03		
1F 敷地沖合10km付近 (T-B3)	表層	8/27 採取中止	—	—	—	—	—
	底層	8/27 採取中止	—	—	—		
2F 敷地沖合10km付近 (T-B4)	表層	8/27 採取中止	—	—	—	—	—
	底層	8/27 採取中止	—	—	—		
WHOの飲料水水質ガイドライン※1			1.0E+04	1.0E+01	1.0E+01		

・不等号（＜：小なり）は，検出限界値未満（ND)を表す。

・測定対象外および採取中止の項目は「－」と記す。

・○.○E±○とは，○.○×$10^{\pm○}$であることを意味する。

（例）3.1E+01は3.1×10^{1}で31，3.1E+00は3.1×10^{0}で3.1，3.1E－01は3.1×10^{-1}で0.31と読む。

・H-3以外は既にお知らせ済み。

・分析結果の評価については「福島第一原子力発電所の状況について（日報）」を参照　https://www.tepco.co.jp/press/report/

※1　WHOの飲料水水質ガイドラインにおける，H-3，Cs-134，Cs-137の指標

※2　Cs-134およびCs-137については，同一の採取場所である小高区沖合3km(T-14)で実施。

・採取中止理由：悪天候のため

海水分析結果＜沖合＞(H-3・γ)

採取地点		採取日時	分析項目			分析機関	
			H-3 (Bq/L)	Cs-134 (Bq/L)	Cs-137 (Bq/L)	H-3	Cs-134，137
太田川沖合1km付近 (T-S1)	表層	2026/09/03 11:41	9.3E-02	＜ 1.3E-03	2.9E-03	(株) 化研	（一財）九州環境管理協会
	底層	2026/09/03 11:41	—	＜ 1.3E-03	2.0E-03		
小高区沖合3km付近 (T-S2)	表層	2026/09/03 11:29	＜ 6.5E-02	—※2	—※2	(株) 化研	—
	底層	—	—	—※2	—※2		
請戸川沖合3km付近 (T-S3)	表層	—	—	—	—	—	—
	底層	—	—	—	—		
1F 敷地沖合3km付近 (T-S4)	表層	—	—	—	—	—	—
	底層	—	—	—	—		
木戸川沖合2km付近 (T-S5)	表層	—	—	—	—	—	—
	底層	—	—	—	—		
2F 敷地沖合2km付近 (T-S7)	表層	—	—	—	—	—	—
	底層	—	—	—	—		
熊川沖合4km付近 (T-S8)	表層	—	—	—	—	—	—
	底層	—	—	—	—		
小高区沖合15km付近 (T-B1)	表層	—	—	—	—	—	—
	底層	—	—	—	—		
請戸川沖合18km付近 (T-B2)	表層	—	—	—	—	—	—
	底層	—	—	—	—		
1F 敷地沖合10km付近 (T-B3)	表層	—	—	—	—	—	—
	底層	—	—	—	—		
2F 敷地沖合10km付近 (T-B4)	表層	—	—	—	—	—	—
	底層	—	—	—	—		
WHOの飲料水水質ガイドライン※1			1.0E+04	1.0E+01	1.0E+01		

・不等号（＜：小なり）は，検出限界値未満（ND)を表す。

・測定対象外および採取中止の項目は「－」と記す。

・○.○E±○とは，○.○×$10^{\pm○}$であることを意味する。

（例）3.1E+01は3.1×10^{1}で31，3.1E+00は3.1×10^{0}で3.1，3.1E－01は3.1×10^{-1}で0.31と読む。

・H-3以外は既にお知らせ済み。

・分析結果の評価については「福島第一原子力発電所の状況について（日報）」を参照　https://www.tepco.co.jp/press/report/

※1　WHOの飲料水水質ガイドラインにおける，H-3，Cs-134，Cs-137の指標

※2　Cs-134およびCs-137については，同一の採取場所である小高区沖合3km(T-14)で実施。

・T-S1, T-S2については，8月採取予定としていたが悪天候により9月へ延期。

2026年11月20日
東京電力ホールディングス株式会社
福島第一廃炉推進カンパニー

海水分析結果＜発電所から3km以内＞（全β・γ）

採取地点	採取日時	分析項目		
		全β (Bq/L)	Cs-134 (Bq/L)	Cs-137 (Bq/L)
1F　5,6号機放水口北側 (T-1)	2026/11/19 07:32	—	＜ 8.9E-01	＜ 8.6E-01
1F　南放水口付近 (T-2) ※	2026/11/19 07:16	1.1E+01	＜ 7.7E-01	＜ 7.0E-01
1F　北防波堤北側 (T-0-1)	—	—	—	—
1F　港湾口北東側 (T-0-1A)	—	—	—	—
1F　港湾口東側 (T-0-2)	—	—	—	—
1F　港湾口南東側 (T-0-3A)	—	—	—	—
1F　南防波堤南側 (T-0-3)	—	—	—	—
1F 敷地北側沖合1.5km (T-A1)	—	—	—	—
1F 敷地沖合1.5km (T-A2)	—	—	—	—
1F 敷地南側沖合1.5km (T-A3)	—	—	—	—
WHOの飲料水水質ガイドライン※1			1.0E+01	1.0E+01

・不等号（＜：小なり）は，検出限界値未満（ND)を表す。
・測定対象外および採取中止の項目は「－」と記す。
・○.○E±○とは，○.○×$10^{\pm○}$であることを意味する。
（例）3.1E+01は3.1×10^{1}で31，3.1E+00は3.1×10^{0}で3.1，3.1E－01は3.1×10^{-1}で0.31と読む。
※１　WHOの飲料水水質ガイドラインにおける，Cs-134，Cs-137の指標
・分析結果の評価については「福島第一原子力発電所の状況について（日報）」を参照　https://www.tepco.co.jp/press/report/
※試料採取作業の安全確保のため、2024年6月11日から、採取地点を１～４号機放水口から南側に約1300mの地点(T-2-1)に一時的に変更。

福島第一　5,6号機放水口北側（T-1） 海水放射能濃度

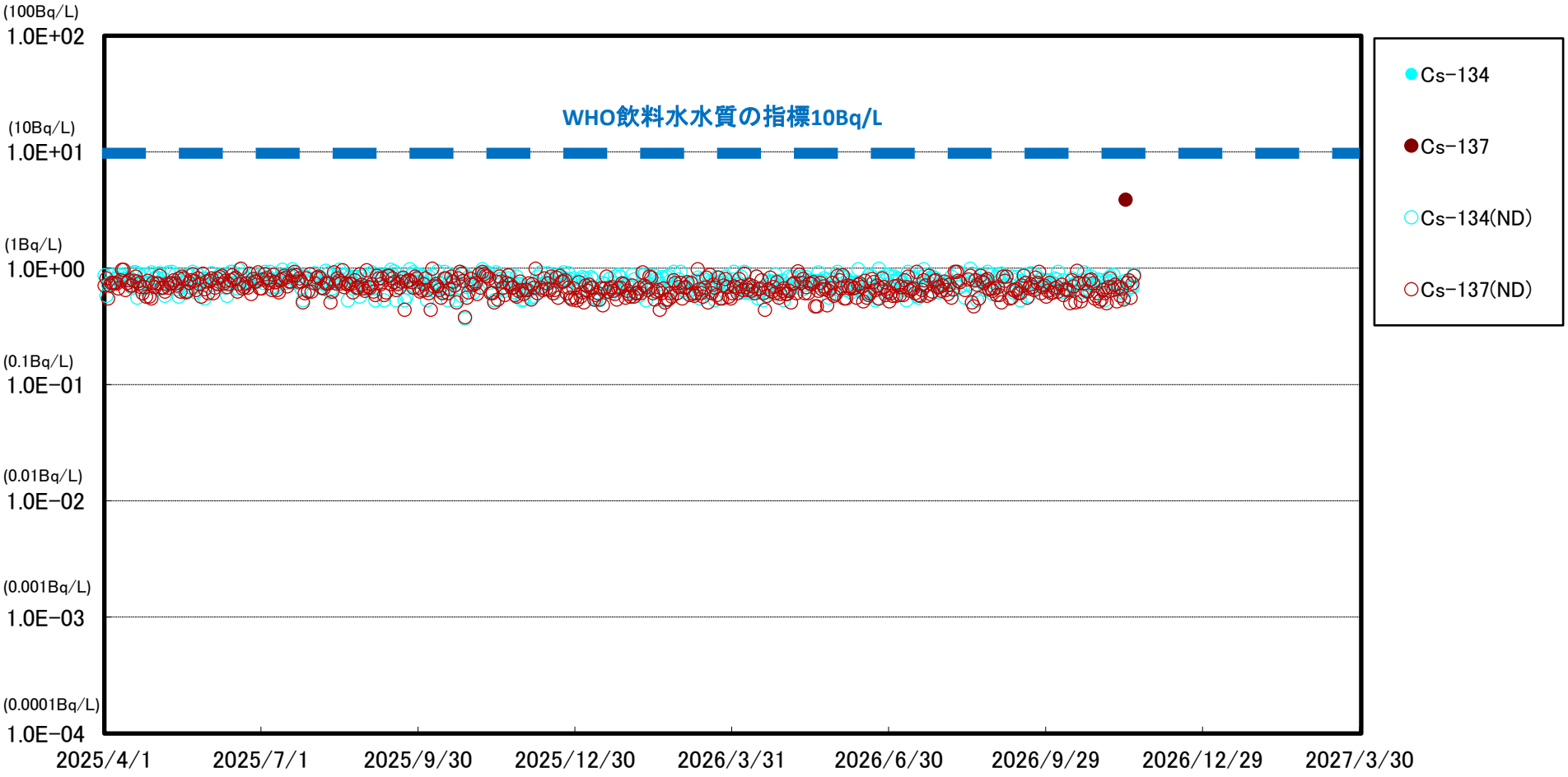

※　世界保健機関（WHO）の飲料水水質ガイドラインにおける，セシウム(Cs-134，Cs-137)の指標:1.0E+01Bq/L(10Bq/L)

※※　(ND)は測定値が検出限界値（検出下限値）未満であったことを示します。検出限界値は測定環境や測定器ごとの特性によって変動します。

福島第一　南放水口付近(T-2)　海水放射能濃度

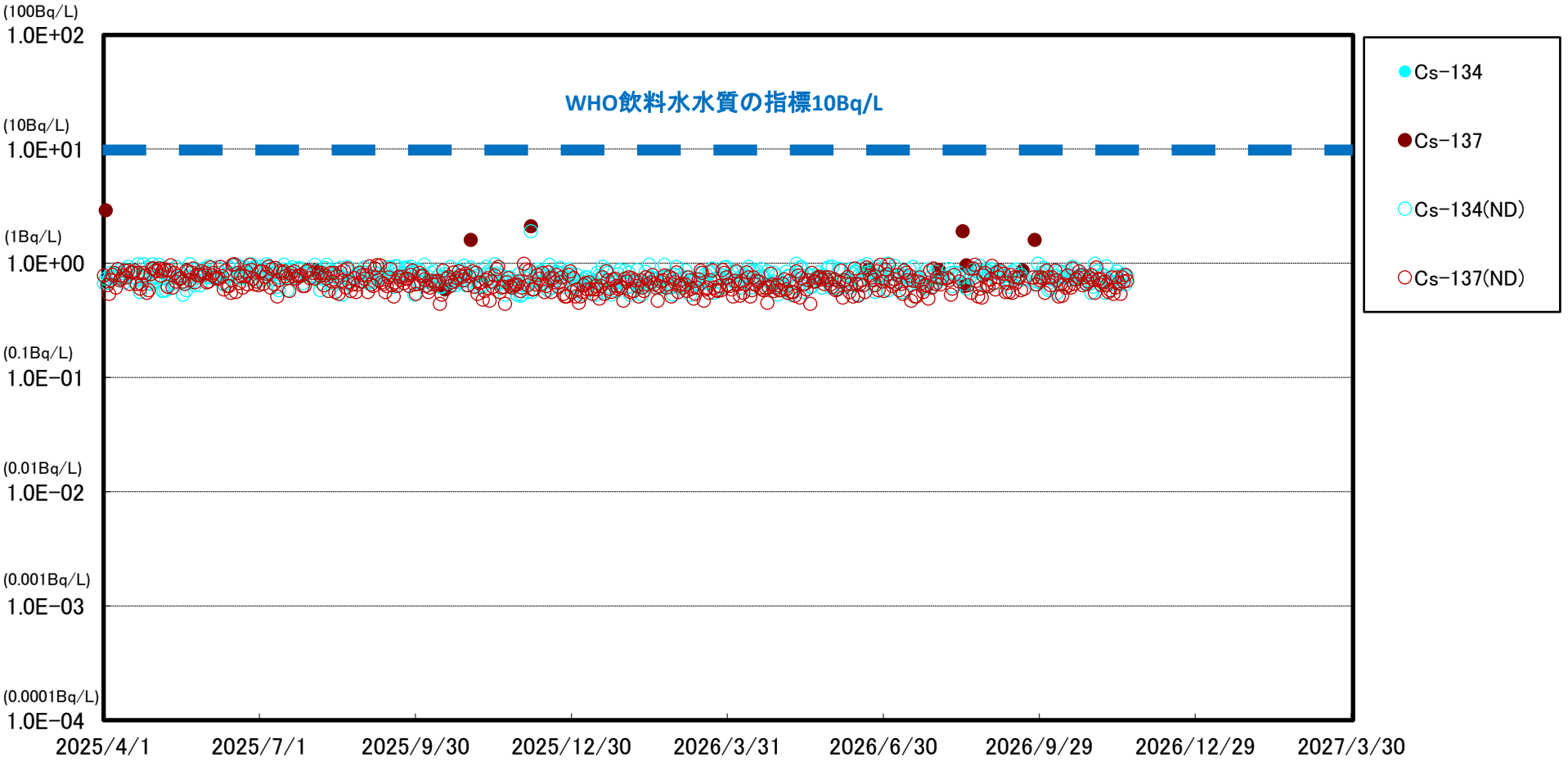

※　世界保健機関（WHO）の飲料水水質ガイドラインにおける，セシウム(Cs-134，Cs-137)の指標:1.0E+01Bq/L(10Bq/L)

※※　(ND)は測定値が検出限界値（検出下限値）未満であったことを示します。検出限界値は測定環境や測定器ごとの特性によって変動します。

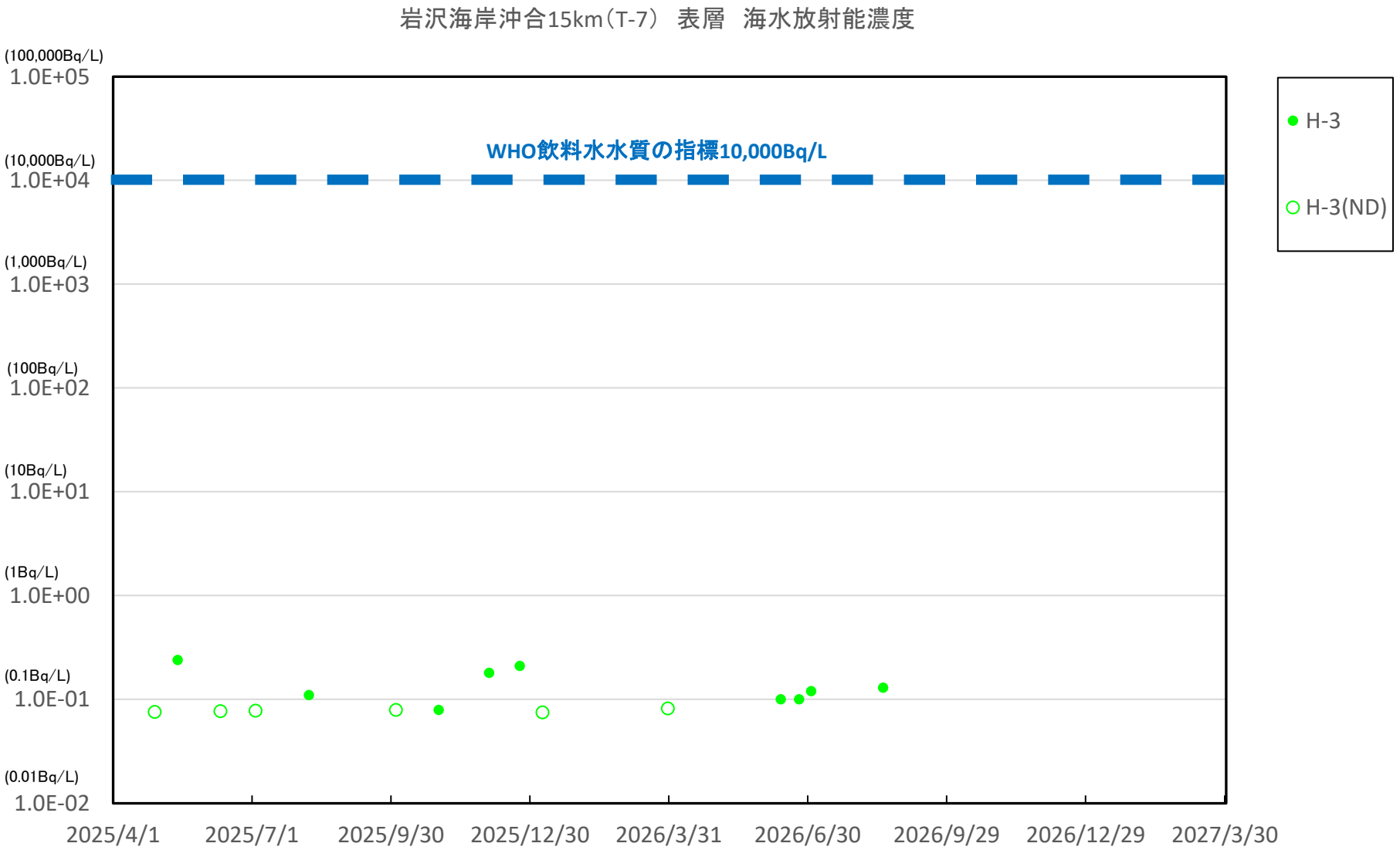

※ 世界保健機関（WHO）の飲料水水質ガイドラインにおける，トリチウム（H-3）の指標：1.0E＋04Bq/L（1万Bq/L）

※※ (ND)は測定値が検出限界値（検出下限値）未満であったことを示します。検出限界値は測定環境や測定器ごとの特性によって変動します。

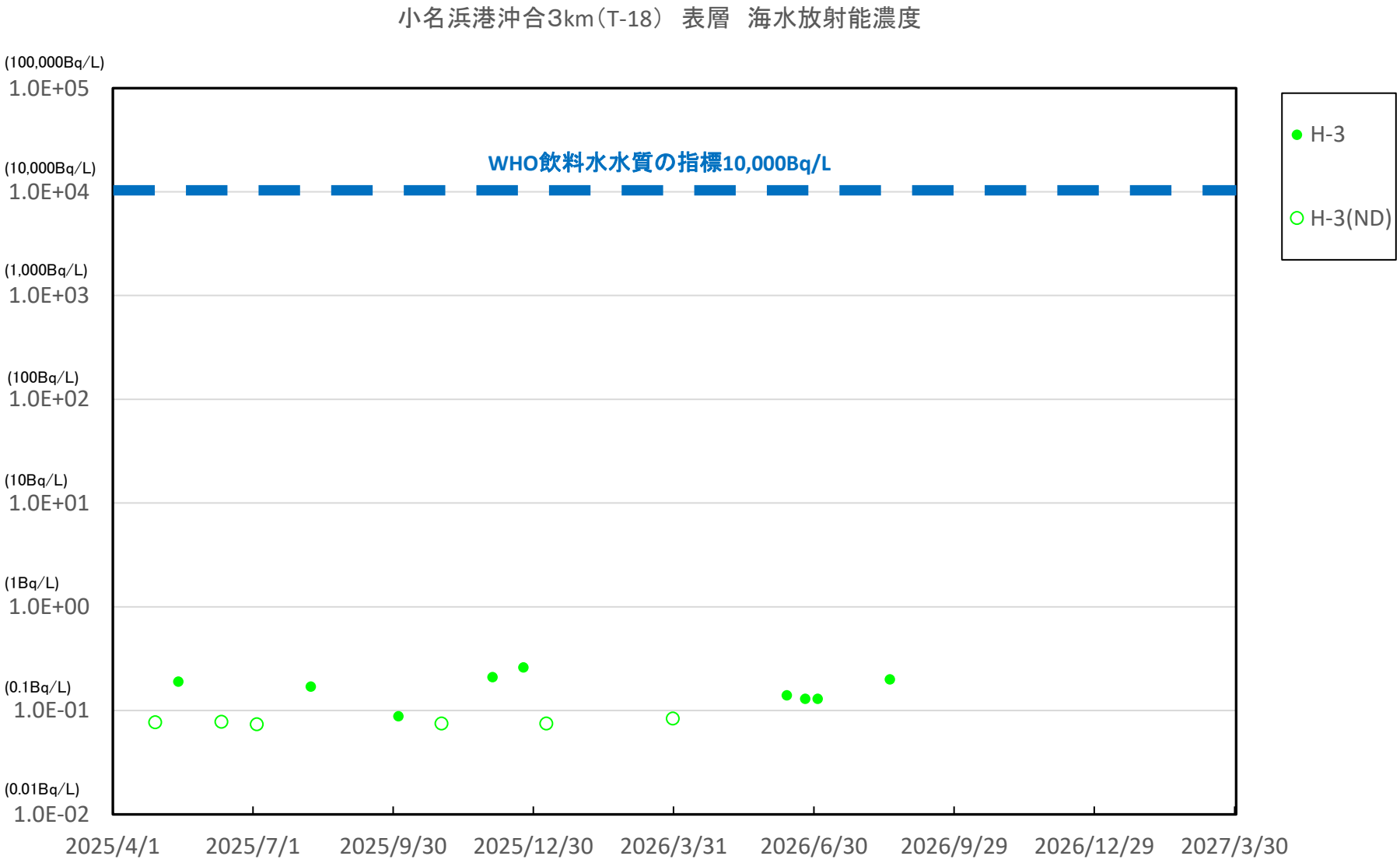

※ 世界保健機関（WHO）の飲料水水質ガイドラインにおける，トリチウム（H-3）の指標：1.0E＋04Bq/L（1万Bq/L）

※※ (ND)は測定値が検出限界値（検出下限値）未満であったことを示します。検出限界値は測定環境や測定器ごとの特性によって変動します。

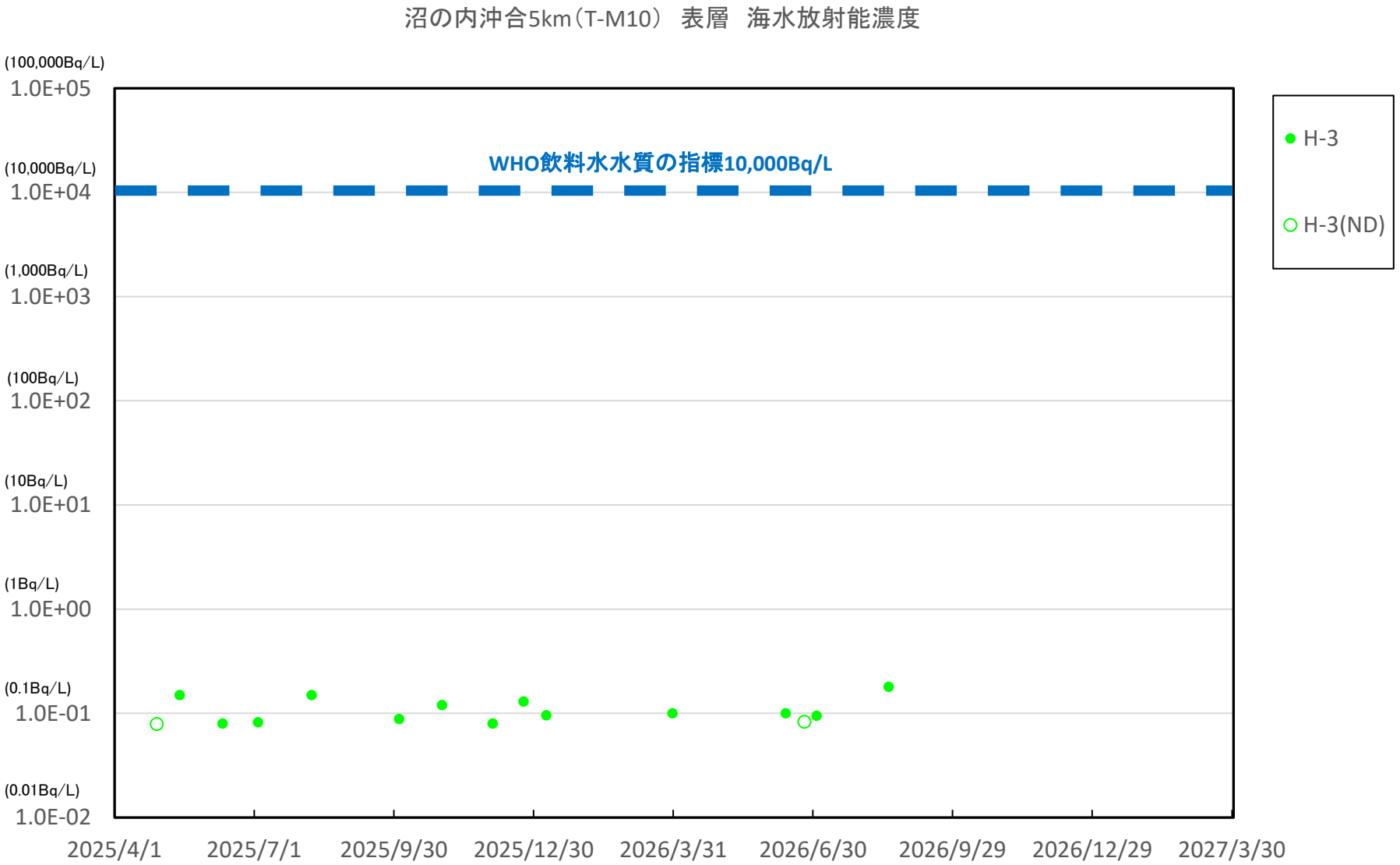

※ 世界保健機関（WHO）の飲料水水質ガイドラインにおける，トリチウム（H-3）の指標：1.0E＋04Bq/L（1万Bq/L）

※※ (ND)は測定値が検出限界値（検出下限値）未満であったことを示します。検出限界値は測定環境や測定器ごとの特性によって変動します。

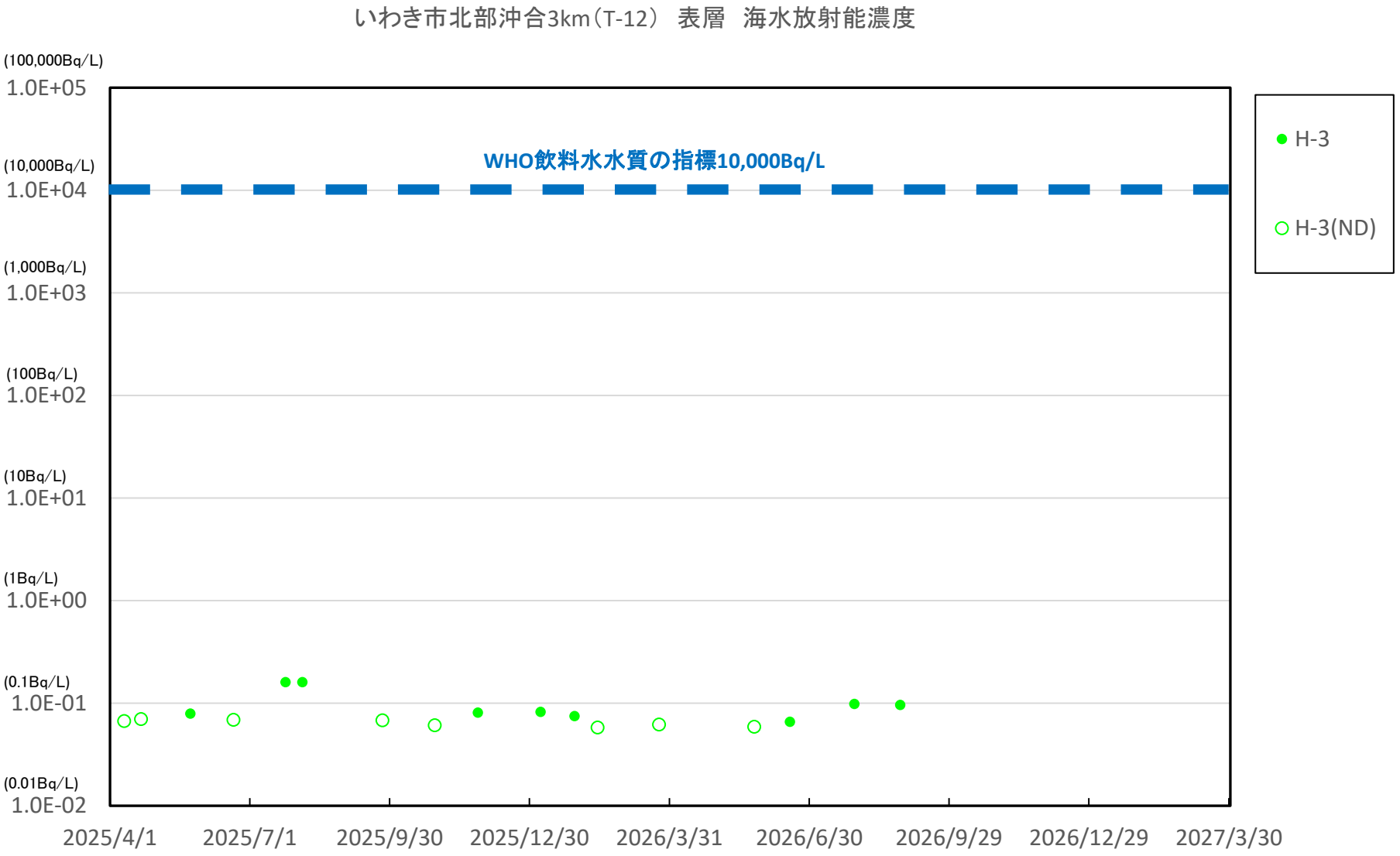

※ 世界保健機関（WHO）の飲料水水質ガイドラインにおける，トリチウム（H-3）の指標：1.0E＋04Bq/L（1万Bq/L）

※※ (ND)は測定値が検出限界値（検出下限値）未満であったことを示します。検出限界値は測定環境や測定器ごとの特性によって変動します。

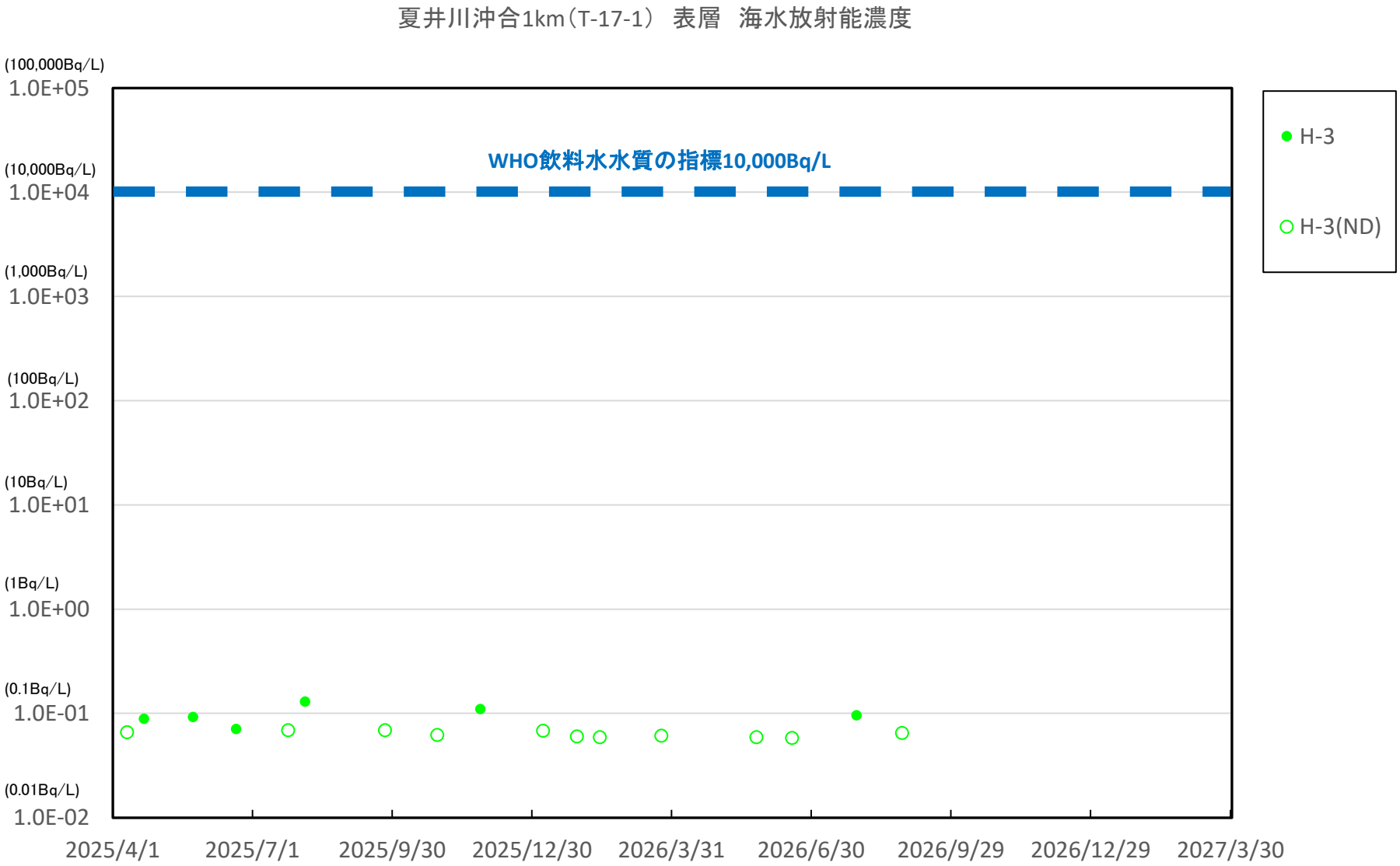

※ 世界保健機関（WHO）の飲料水水質ガイドラインにおける，トリチウム（H-3）の指標：1.0E＋04Bq/L（1万Bq/L）

※※ (ND)は測定値が検出限界値（検出下限値）未満であったことを示します。検出限界値は測定環境や測定器ごとの特性によって変動します。

豊間沖合3km(T-20)　表層　海水放射能濃度

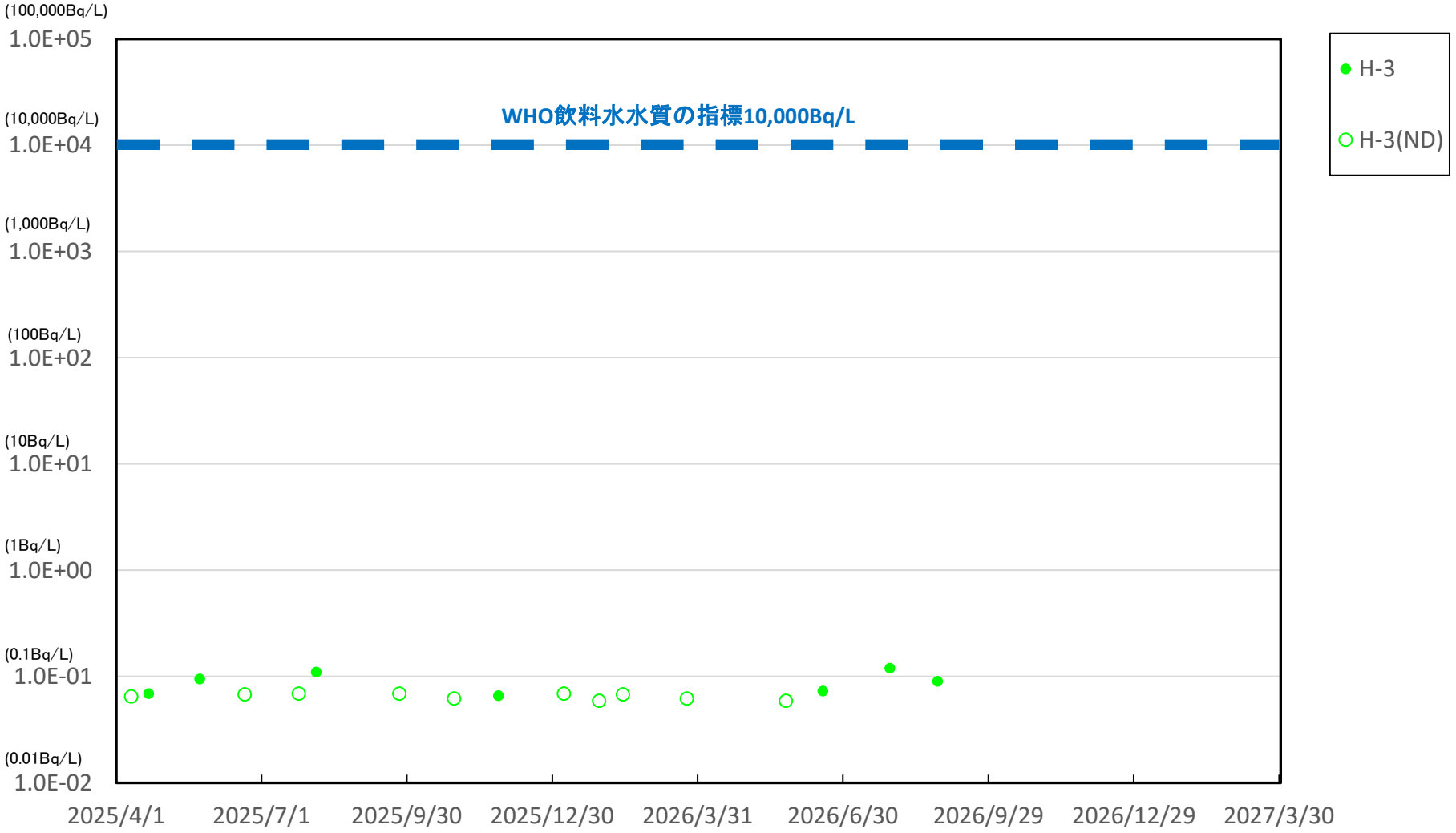

※　世界保健機関（WHO）の飲料水水質ガイドラインにおける，トリチウム（H-3）の指標：1.0E＋04Bq/L（1万Bq/L）

※※　(ND)は測定値が検出限界値（検出下限値）未満であったことを示します。検出限界値は測定環境や測定器ごとの特性によって変動します。

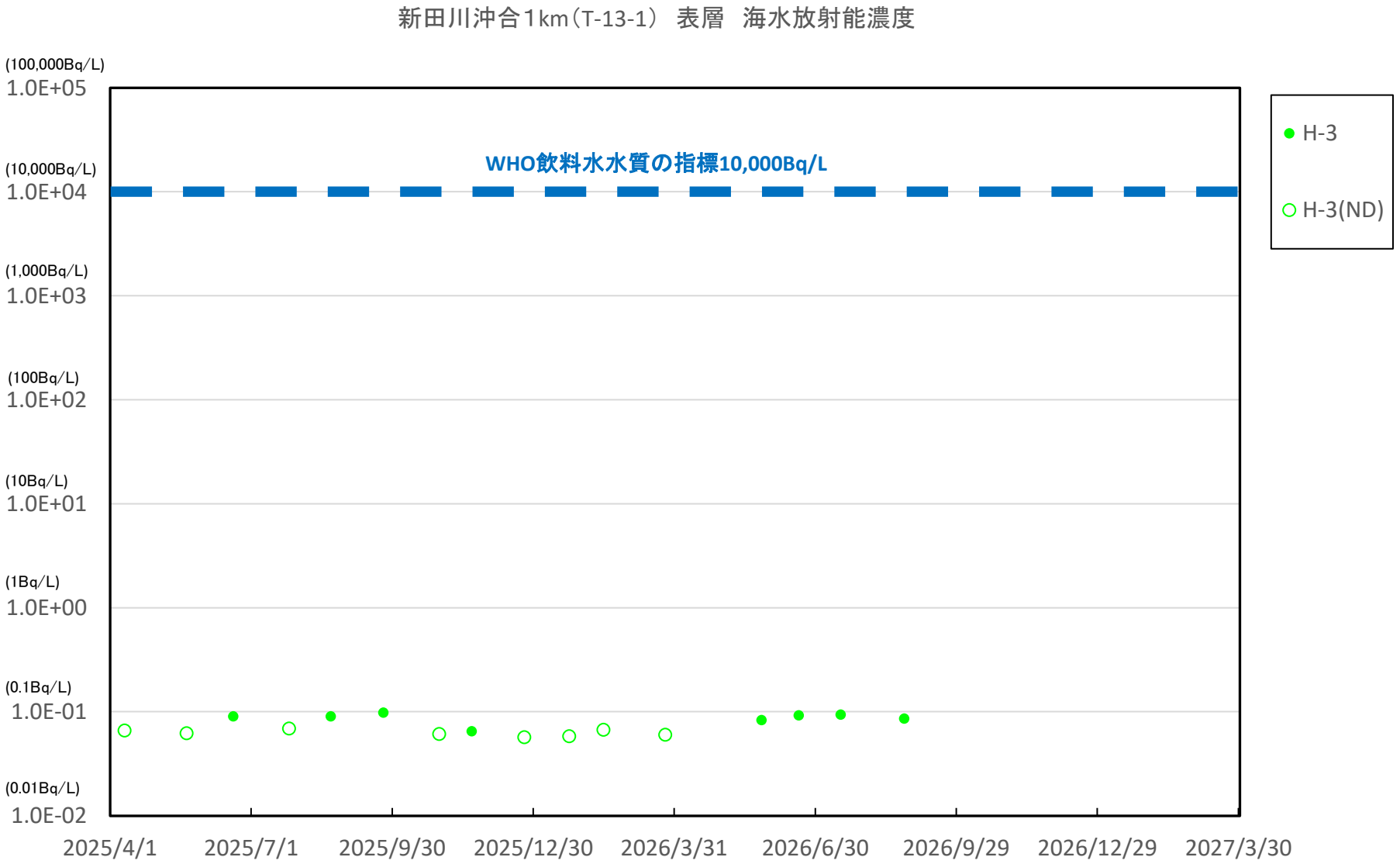

※ 世界保健機関（WHO）の飲料水水質ガイドラインにおける，トリチウム（H-3）の指標：1.0E＋04Bq/L（1万Bq/L）

※※ (ND)は測定値が検出限界値（検出下限値）未満であったことを示します。検出限界値は測定環境や測定器ごとの特性によって変動します。

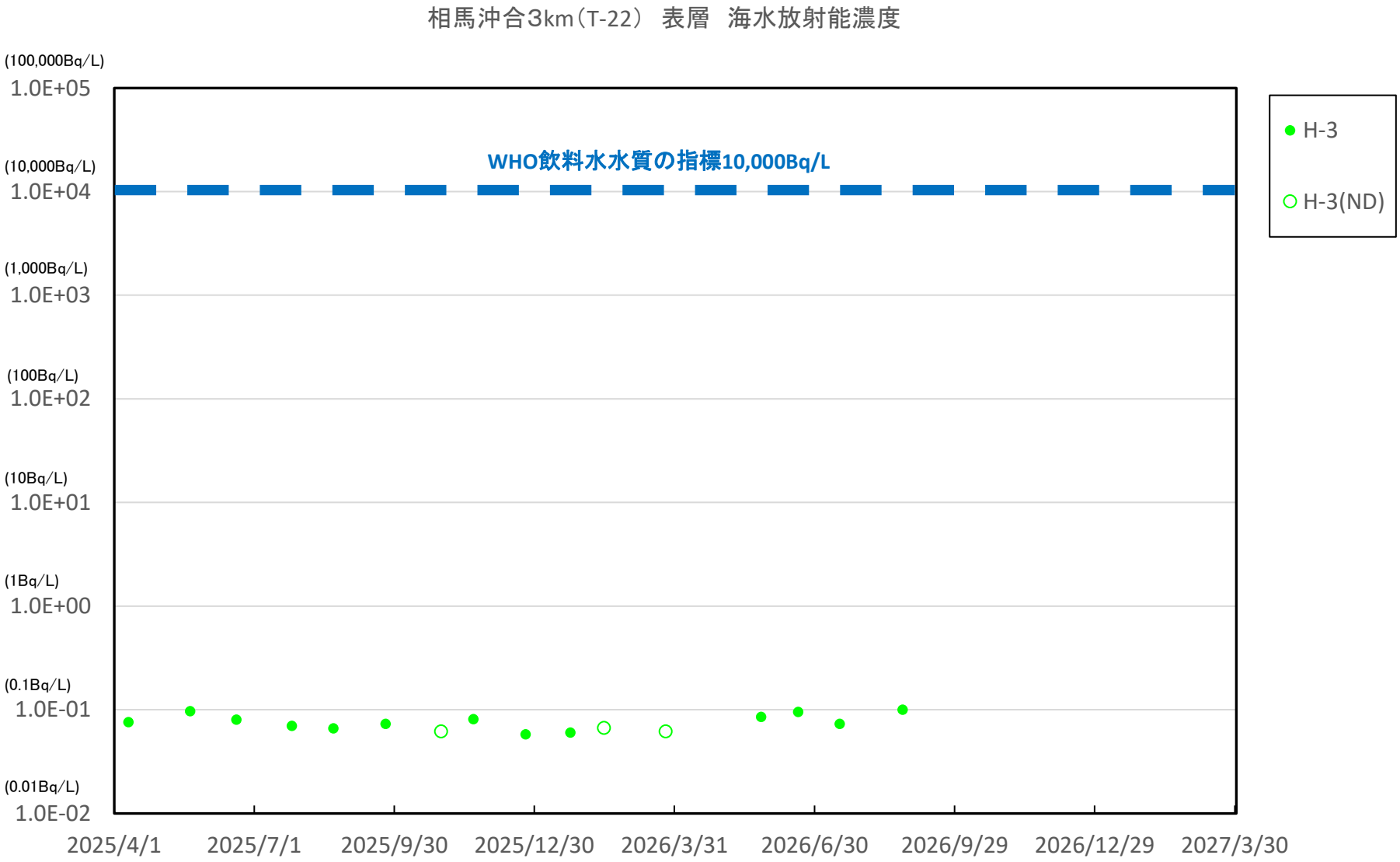

※ 世界保健機関（WHO）の飲料水水質ガイドラインにおける，トリチウム（H-3）の指標：1.0E＋04Bq/L（1万Bq/L）

※※ (ND)は測定値が検出限界値（検出下限値）未満であったことを示します。検出限界値は測定環境や測定器ごとの特性によって変動します。

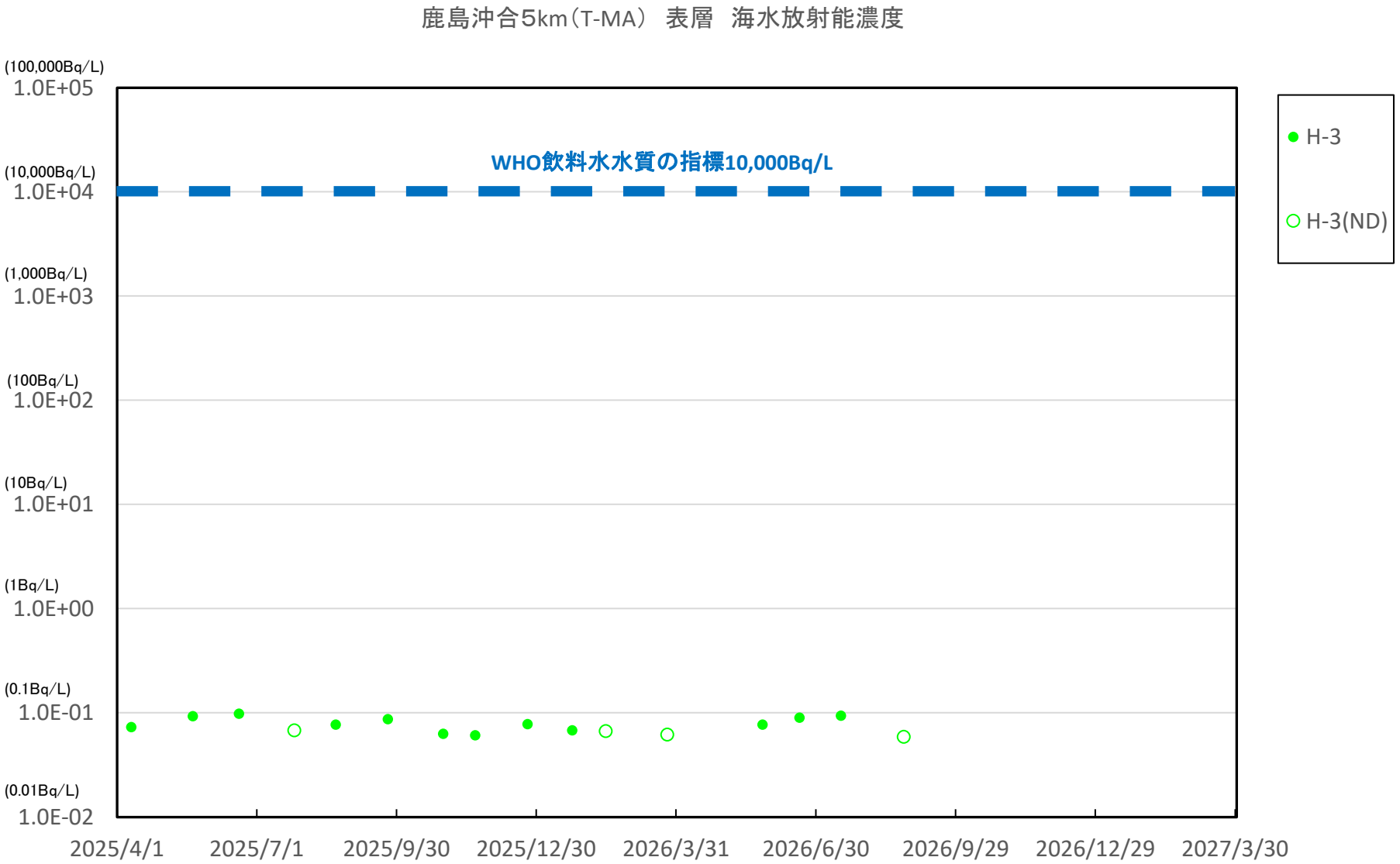

※　世界保健機関（WHO）の飲料水水質ガイドラインにおける，トリチウム（H-3）の指標：1.0E＋04Bq/L（1万Bq/L）

※※　(ND)は測定値が検出限界値（検出下限値）未満であったことを示します。検出限界値は測定環境や測定器ごとの特性によって変動します。

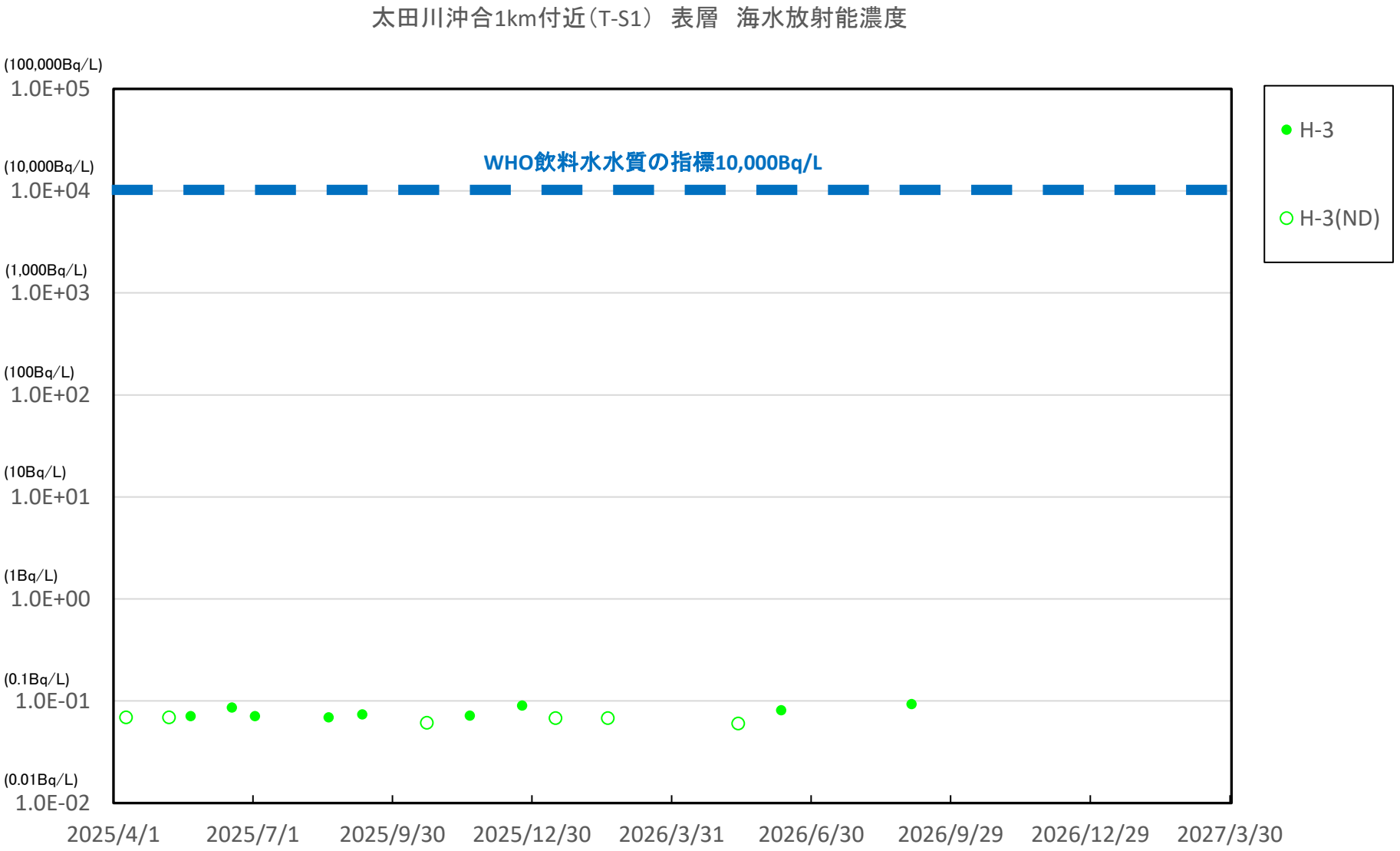

※ 世界保健機関（WHO）の飲料水水質ガイドラインにおける，トリチウム（H-3）の指標：1.0E＋04Bq/L（1万Bq/L）

※※ (ND)は測定値が検出限界値（検出下限値）未満であったことを示します。検出限界値は測定環境や測定器ごとの特性によって変動します。

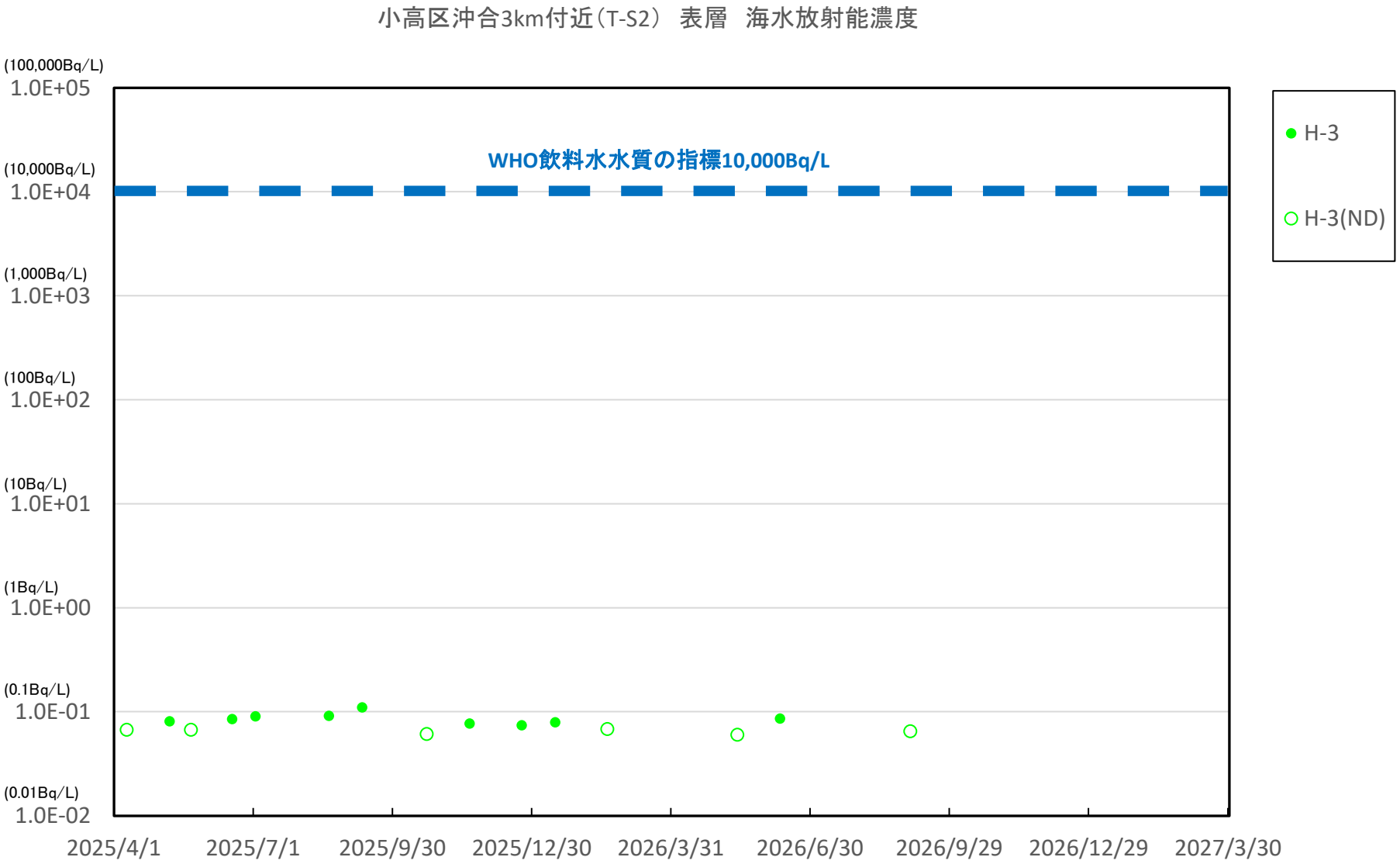

※ 世界保健機関（WHO）の飲料水水質ガイドラインにおける，トリチウム（H-3）の指標：1.0E＋04Bq/L（1万Bq/L）

※※ (ND)は測定値が検出限界値（検出下限値）未満であったことを示します。検出限界値は測定環境や測定器ごとの特性によって変動します。

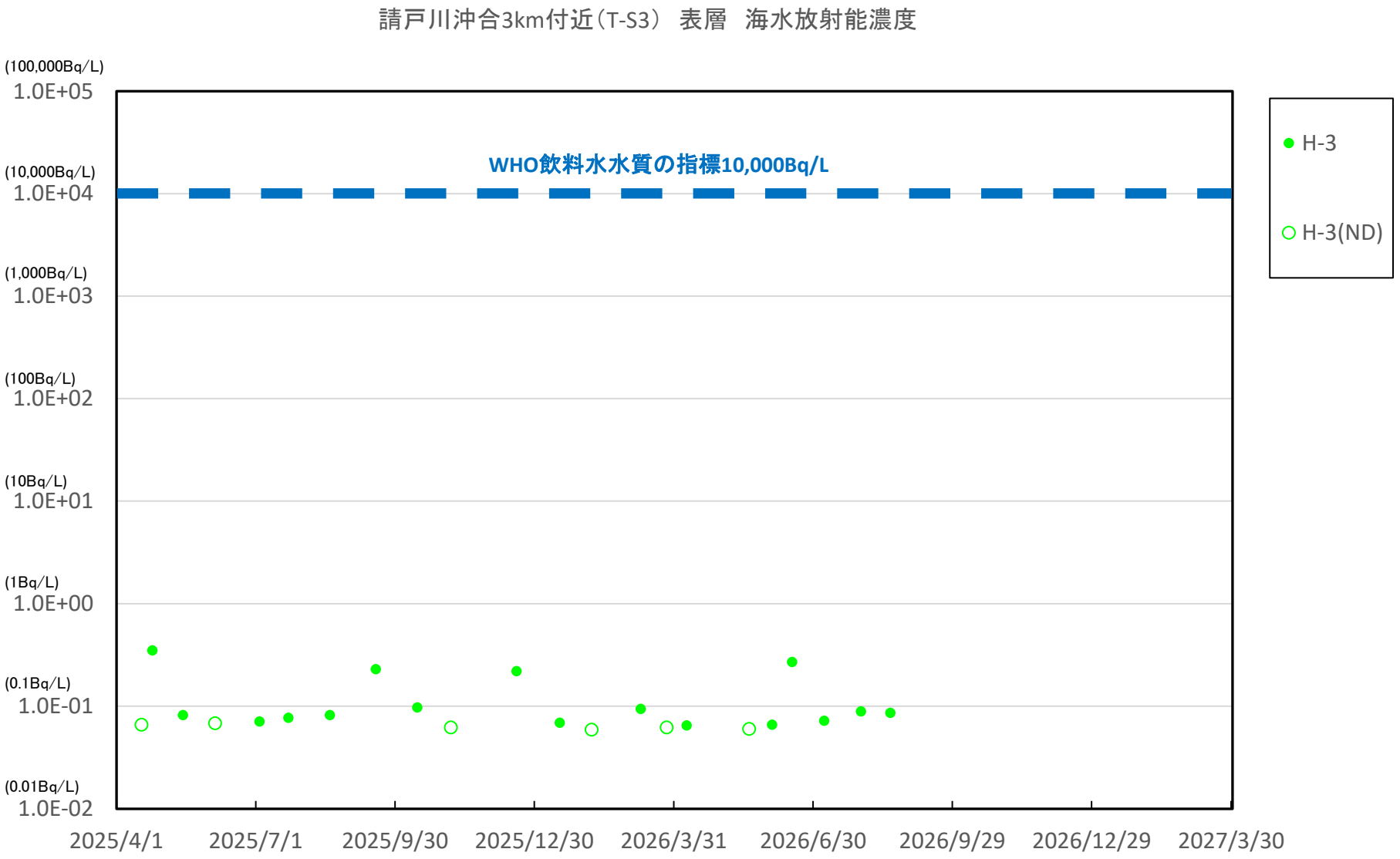

※ 世界保健機関（WHO）の飲料水水質ガイドラインにおける，トリチウム（H-3）の指標：1.0E＋04Bq/L（1万Bq/L）

※※ (ND)は測定値が検出限界値（検出下限値）未満であったことを示します。検出限界値は測定環境や測定器ごとの特性によって変動します。

福島第一　敷地沖合3km付近（T-S4）　表層　海水放射能濃度

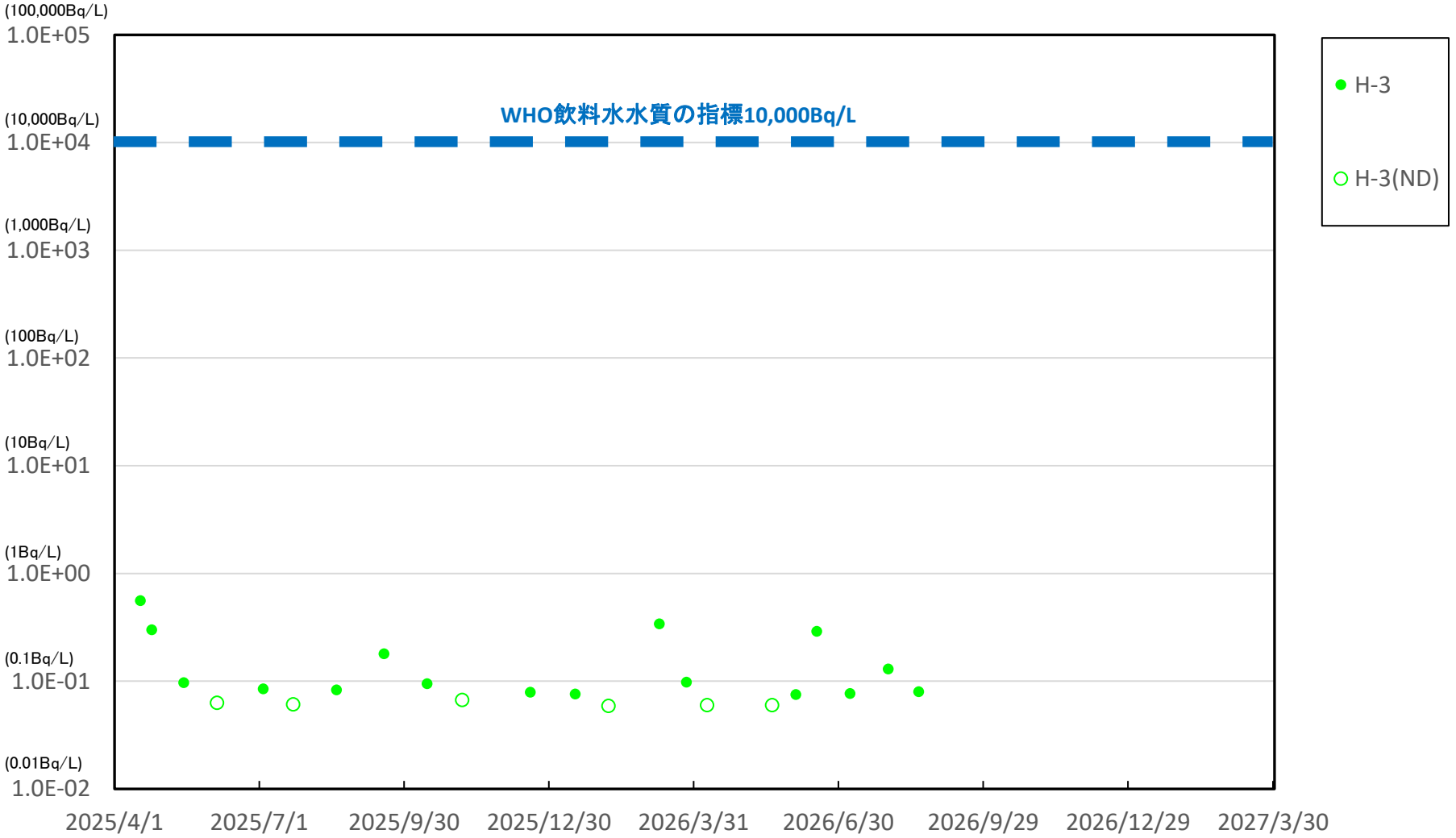

※　世界保健機関（WHO）の飲料水水質ガイドラインにおける，トリチウム（H-3）の指標：1.0E＋04Bq/L（1万Bq/L）

※※　(ND)は測定値が検出限界値（検出下限値）未満であったことを示します。検出限界値は測定環境や測定器ごとの特性によって変動します。

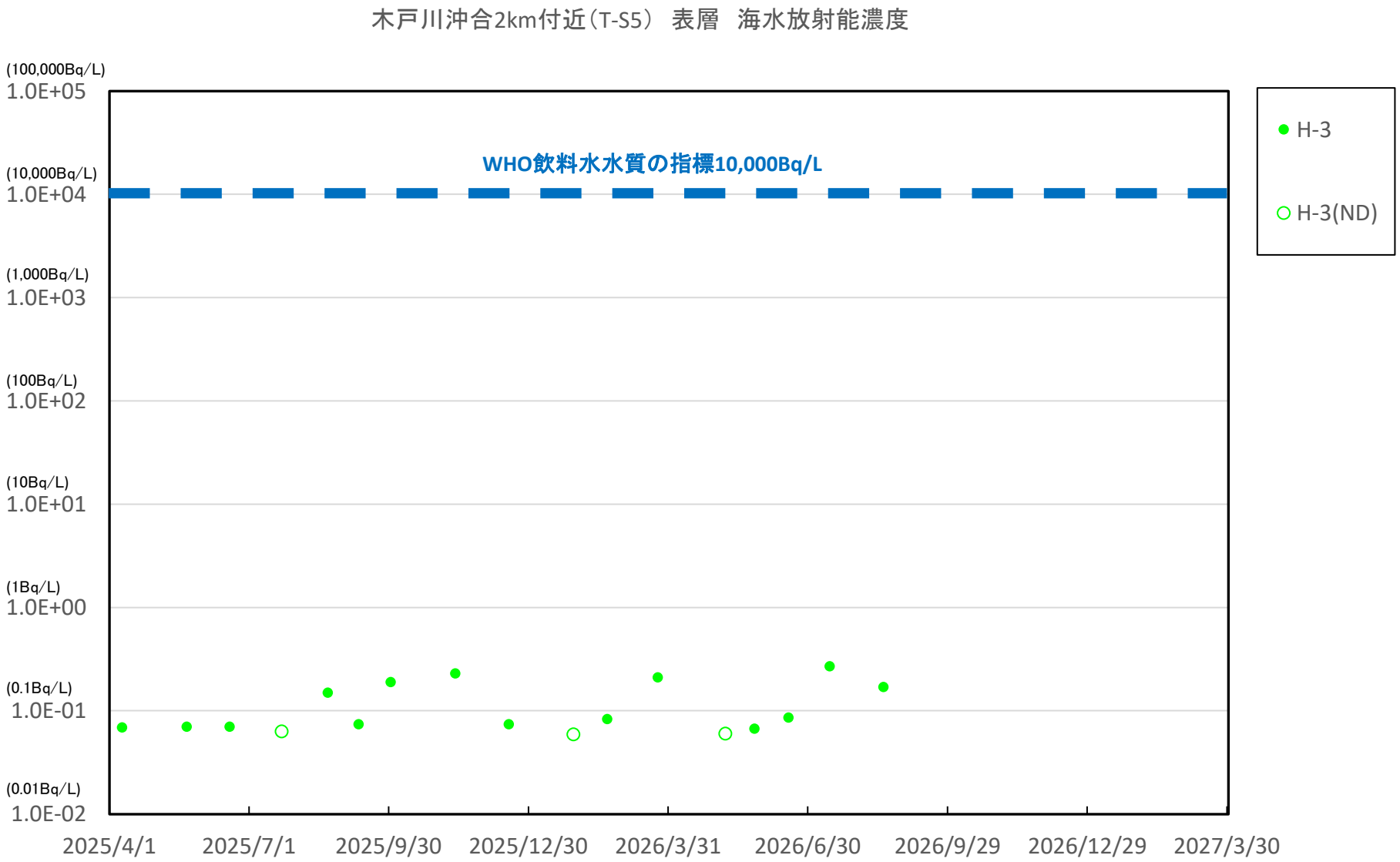

※ 世界保健機関（WHO）の飲料水水質ガイドラインにおける，トリチウム（H-3）の指標：1.0E＋04Bq/L（1万Bq/L）

※※ (ND)は測定値が検出限界値（検出下限値）未満であったことを示します。検出限界値は測定環境や測定器ごとの特性によって変動します。

福島第二　敷地沖合2km付近（T-S7）　表層　海水放射能濃度

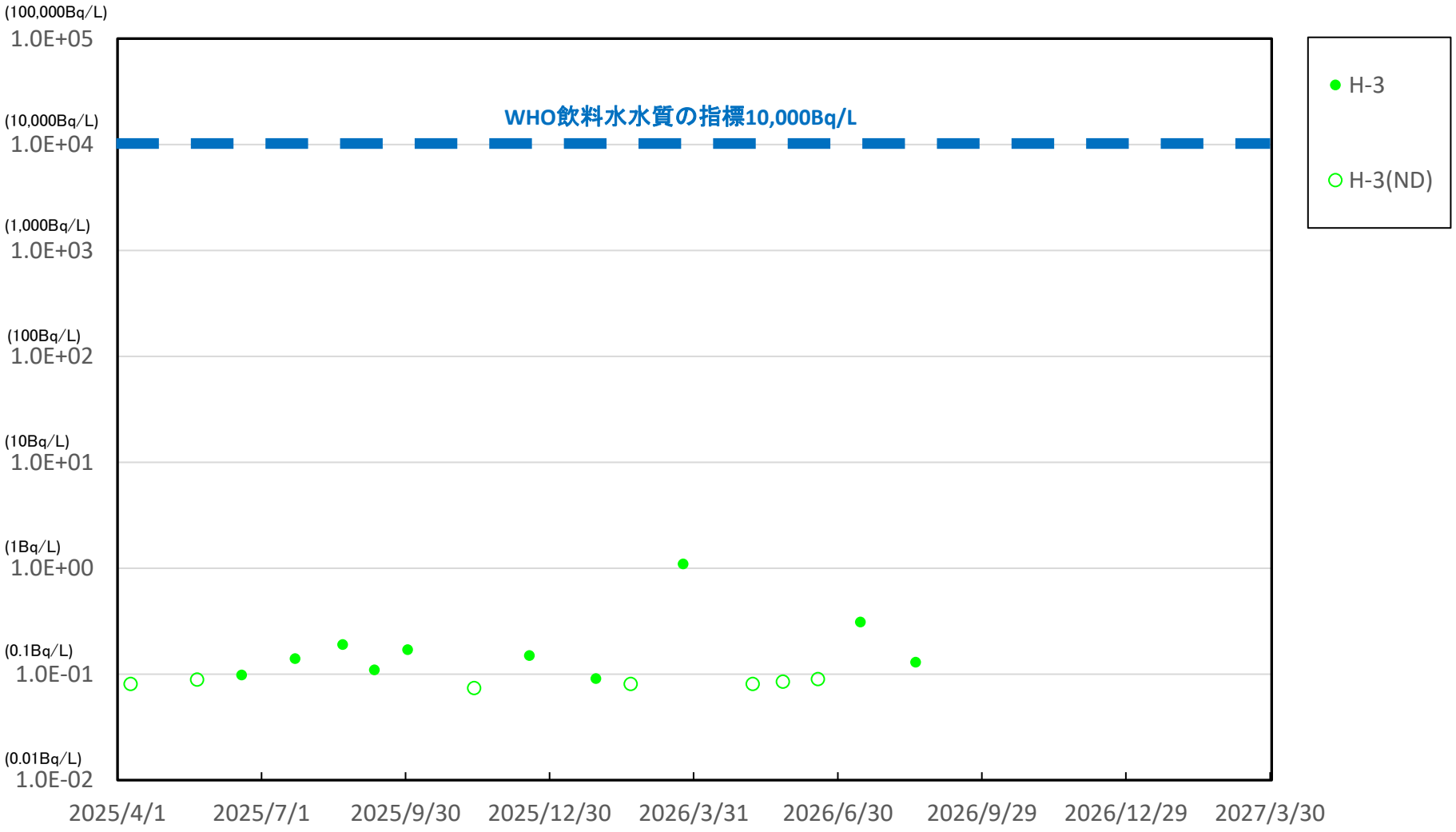

※　世界保健機関（WHO）の飲料水水質ガイドラインにおける，トリチウム（H-3）の指標：1.0E＋04Bq/L（1万Bq/L）

※※　(ND)は測定値が検出限界値（検出下限値）未満であったことを示します。検出限界値は測定環境や測定器ごとの特性によって変動します。

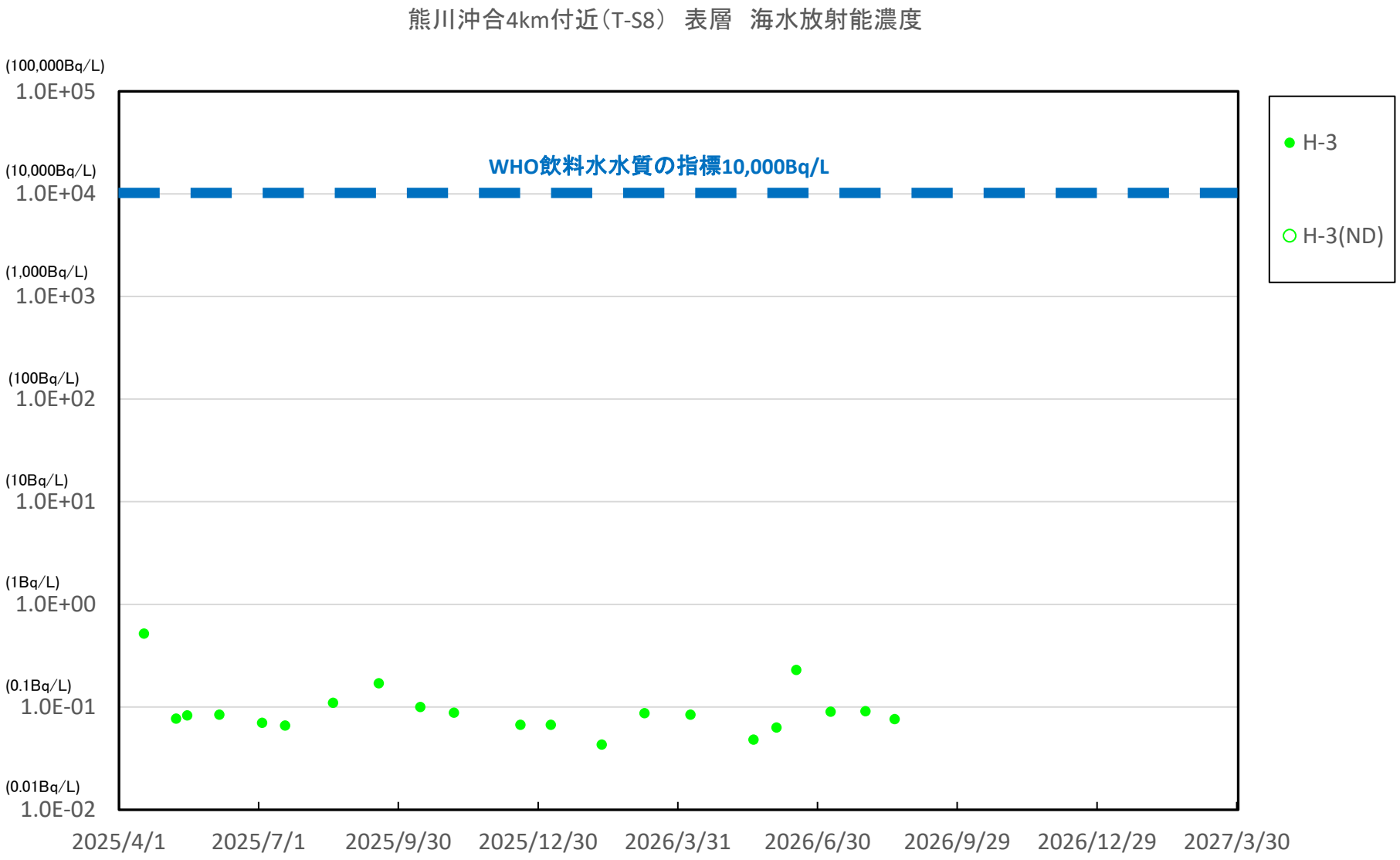

※ 世界保健機関（WHO）の飲料水水質ガイドラインにおける，トリチウム（H-3）の指標：1.0E＋04Bq/L（1万Bq/L）

※※ (ND)は測定値が検出限界値（検出下限値）未満であったことを示します。検出限界値は測定環境や測定器ごとの特性によって変動します。

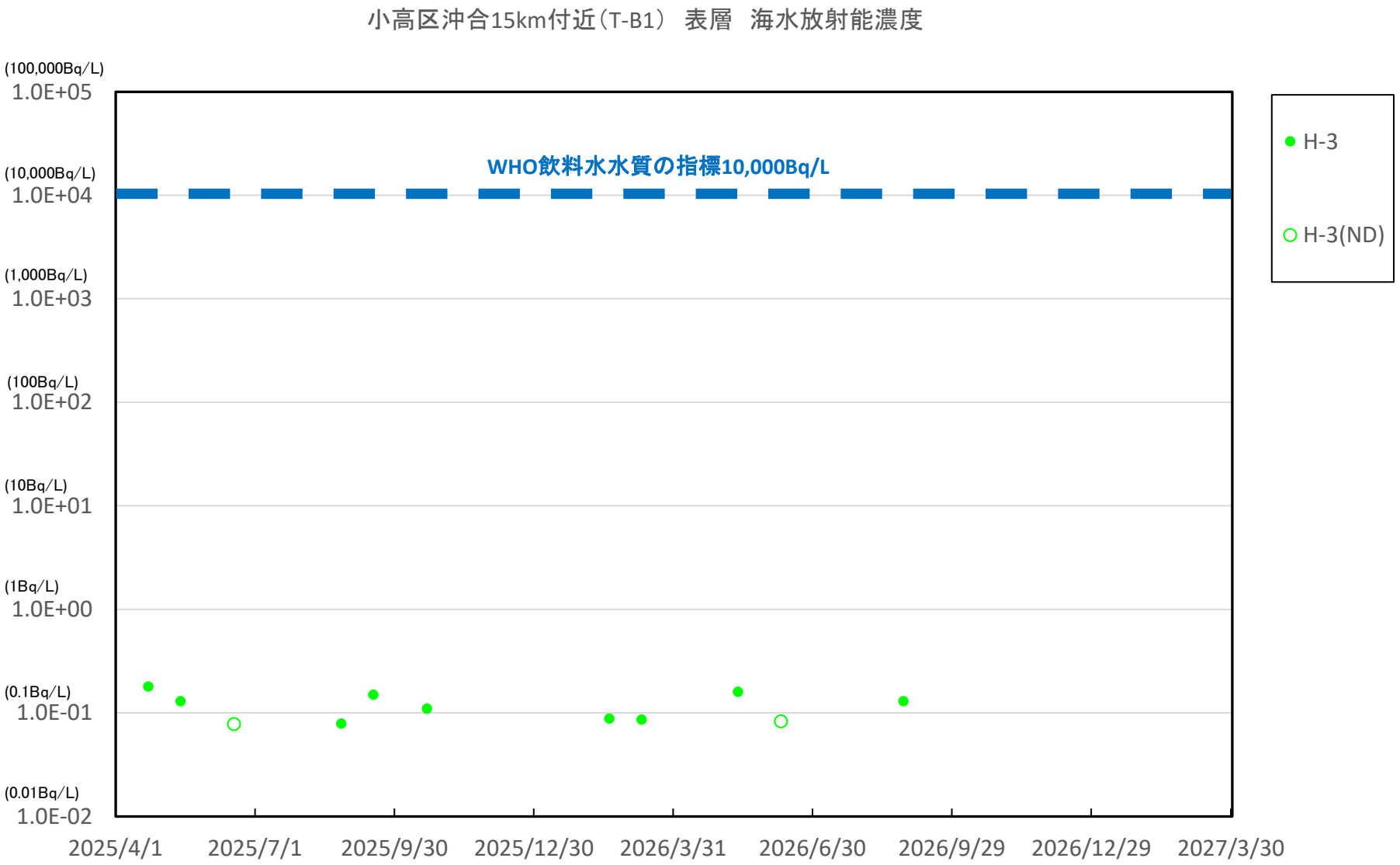

※ 世界保健機関（WHO）の飲料水水質ガイドラインにおける，トリチウム（H-3）の指標：1.0E＋04Bq/L（1万Bq/L）

※※ (ND)は測定値が検出限界値（検出下限値）未満であったことを示します。検出限界値は測定環境や測定器ごとの特性によって変動します。

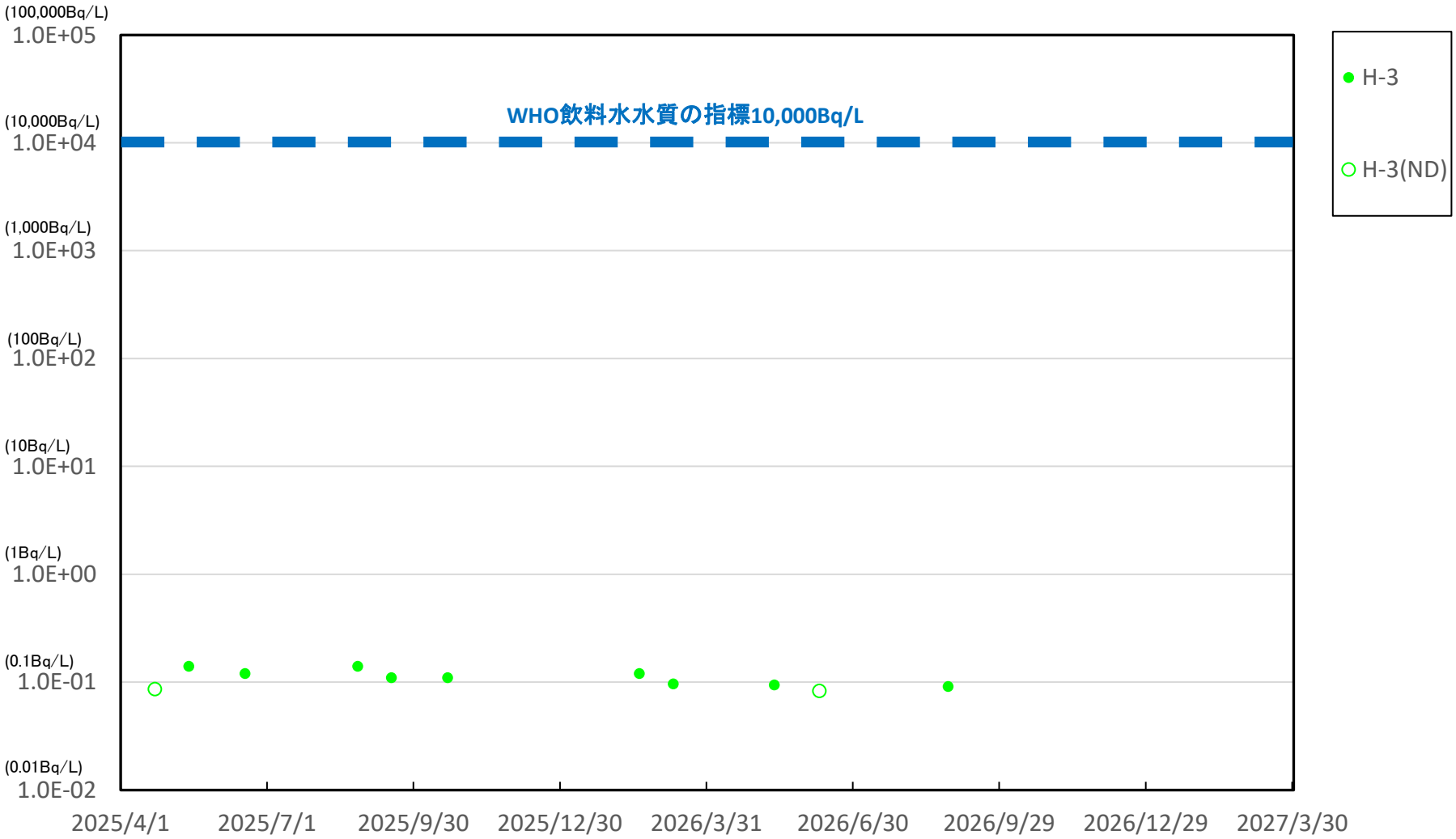

※ 世界保健機関（WHO）の飲料水水質ガイドラインにおける，トリチウム（H-3）の指標：1.0E＋04Bq/L（1万Bq/L）

※※ (ND)は測定値が検出限界値（検出下限値）未満であったことを示します。検出限界値は測定環境や測定器ごとの特性によって変動します。

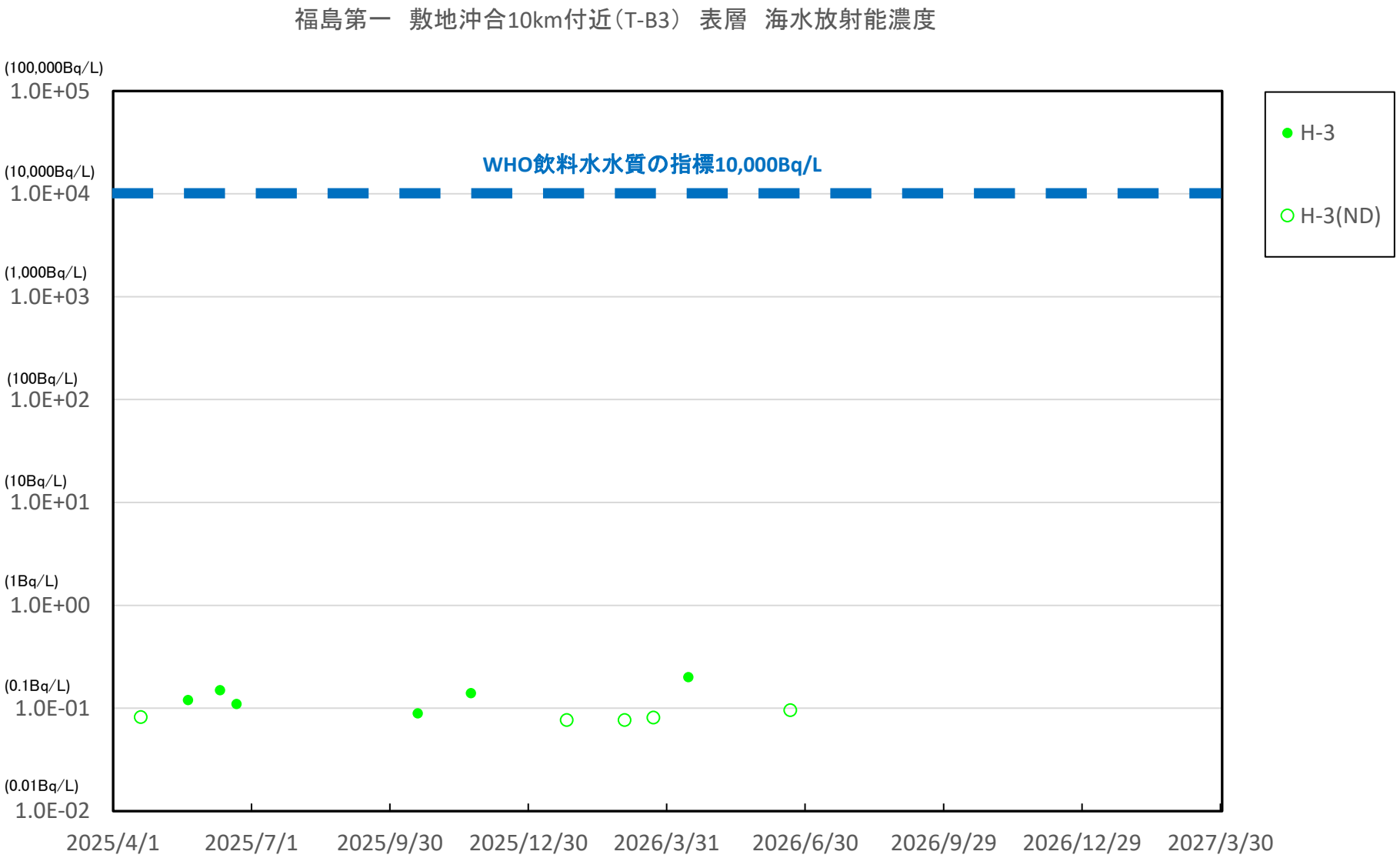

※　世界保健機関（WHO）の飲料水水質ガイドラインにおける，トリチウム（H-3）の指標：1.0E＋04Bq/L（1万Bq/L）

※※　(ND)は測定値が検出限界値（検出下限値）未満であったことを示します。検出限界値は測定環境や測定器ごとの特性によって変動します。

福島第二　敷地沖合10km付近（T-B4）　表層　海水放射能濃度

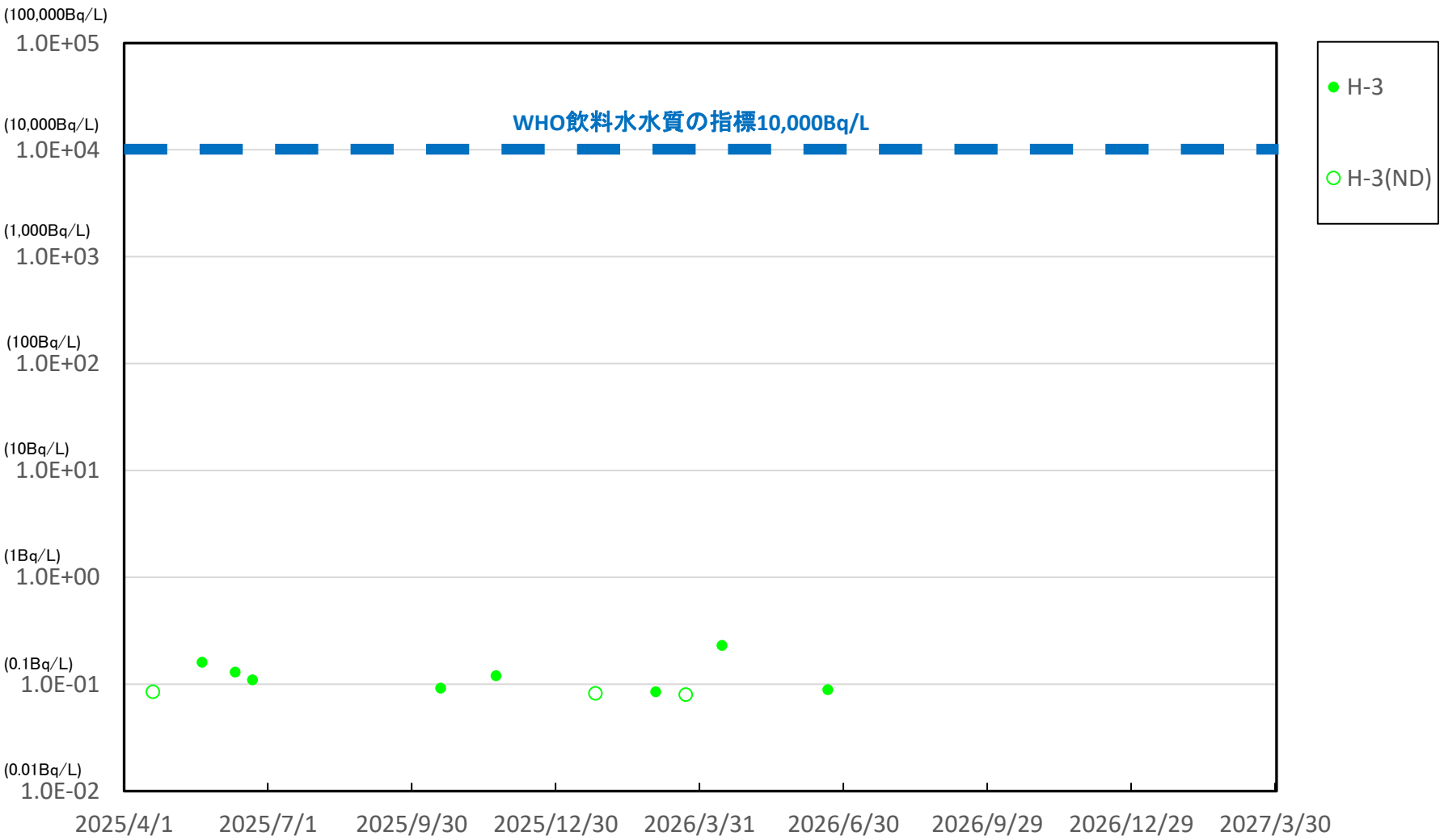

※　世界保健機関（WHO）の飲料水水質ガイドラインにおける，トリチウム（H-3）の指標：1.0E＋04Bq/L（1万Bq/L）

※※　(ND)は測定値が検出限界値（検出下限値）未満であったことを示します。検出限界値は測定環境や測定器ごとの特性によって変動します。

福島第一　物揚場前海水放射能濃度

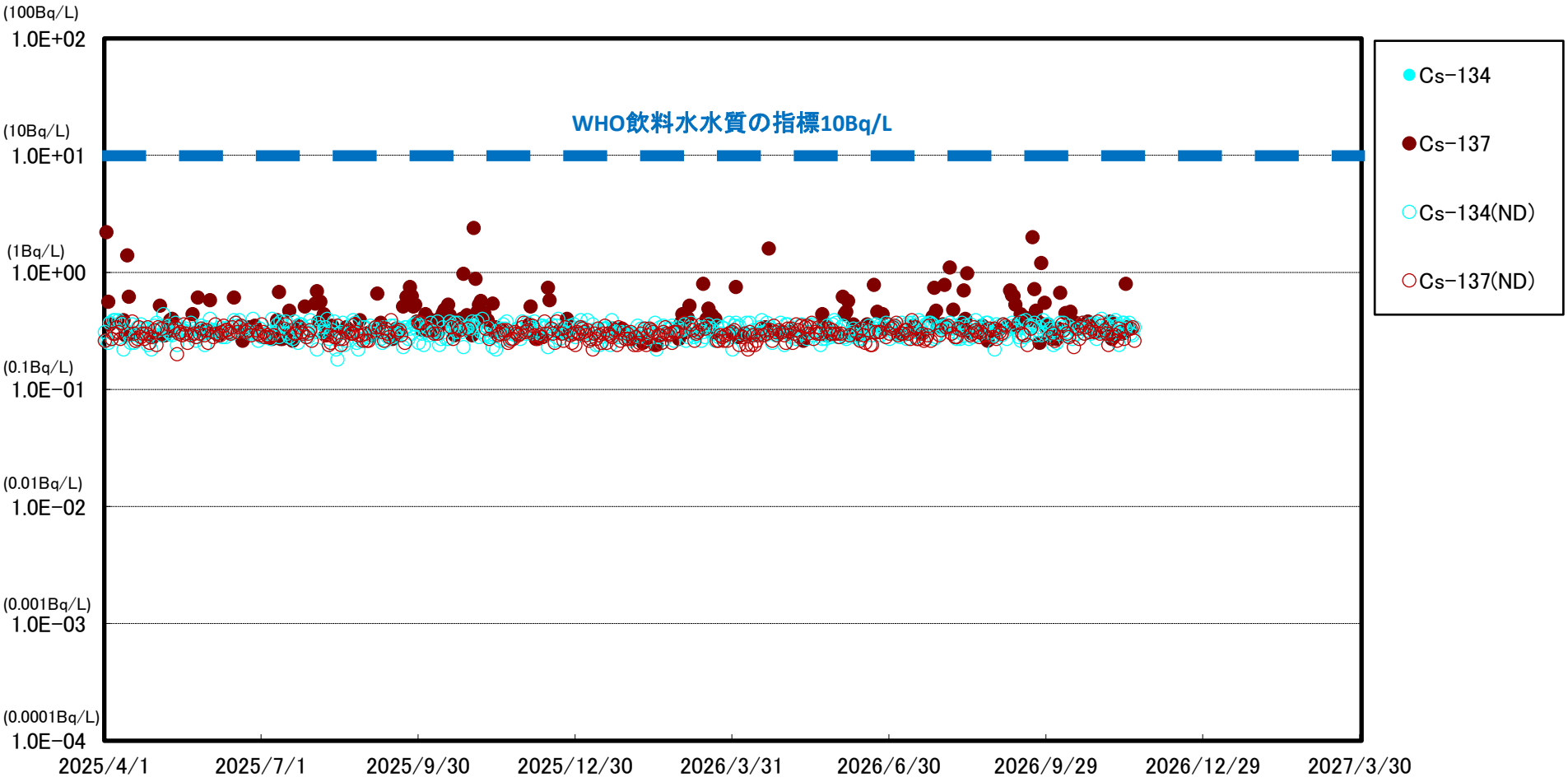

※　世界保健機関（WHO）の飲料水水質ガイドラインにおける，セシウム(Cs-134，Cs-137)の指標:1.0E+01Bq/L(10Bq/L)

※※　(ND)は測定値が検出限界値（検出下限値）未満であったことを示します。検出限界値は測定環境や測定器ごとの特性によって変動します。

福島第一　1～4号機取水口内北側（東波除堤北側）海水放射能濃度

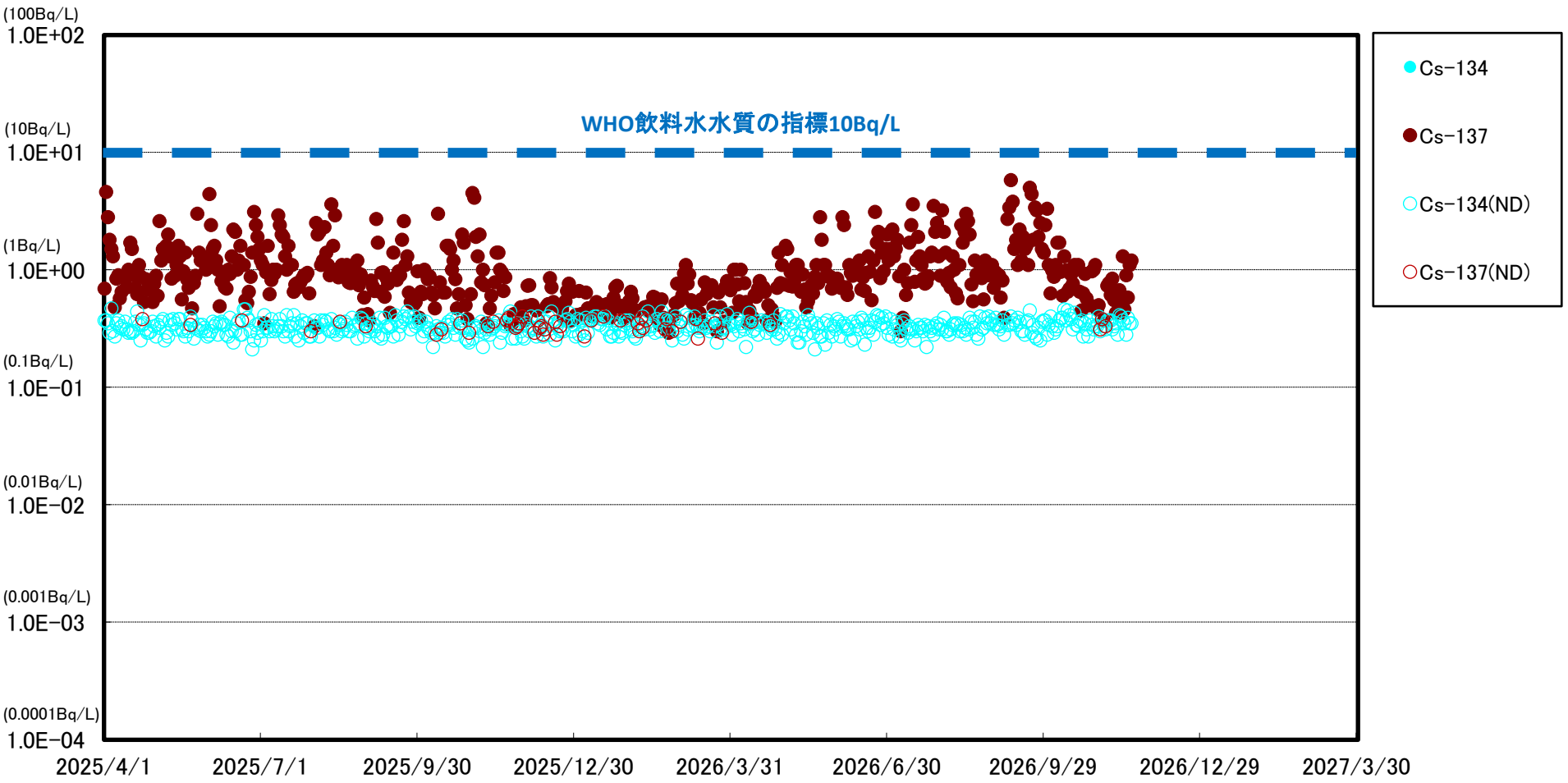

※　世界保健機関（WHO）の飲料水水質ガイドラインにおける，セシウム(Cs-134，Cs-137)の指標:1.0E+01Bq/L(10Bq/L)

※※　(ND)は測定値が検出限界値（検出下限値）未満であったことを示します。検出限界値は測定環境や測定器ごとの特性によって変動します。

福島第一　1～4号機取水口内南側（遮水壁前）海水放射能濃度

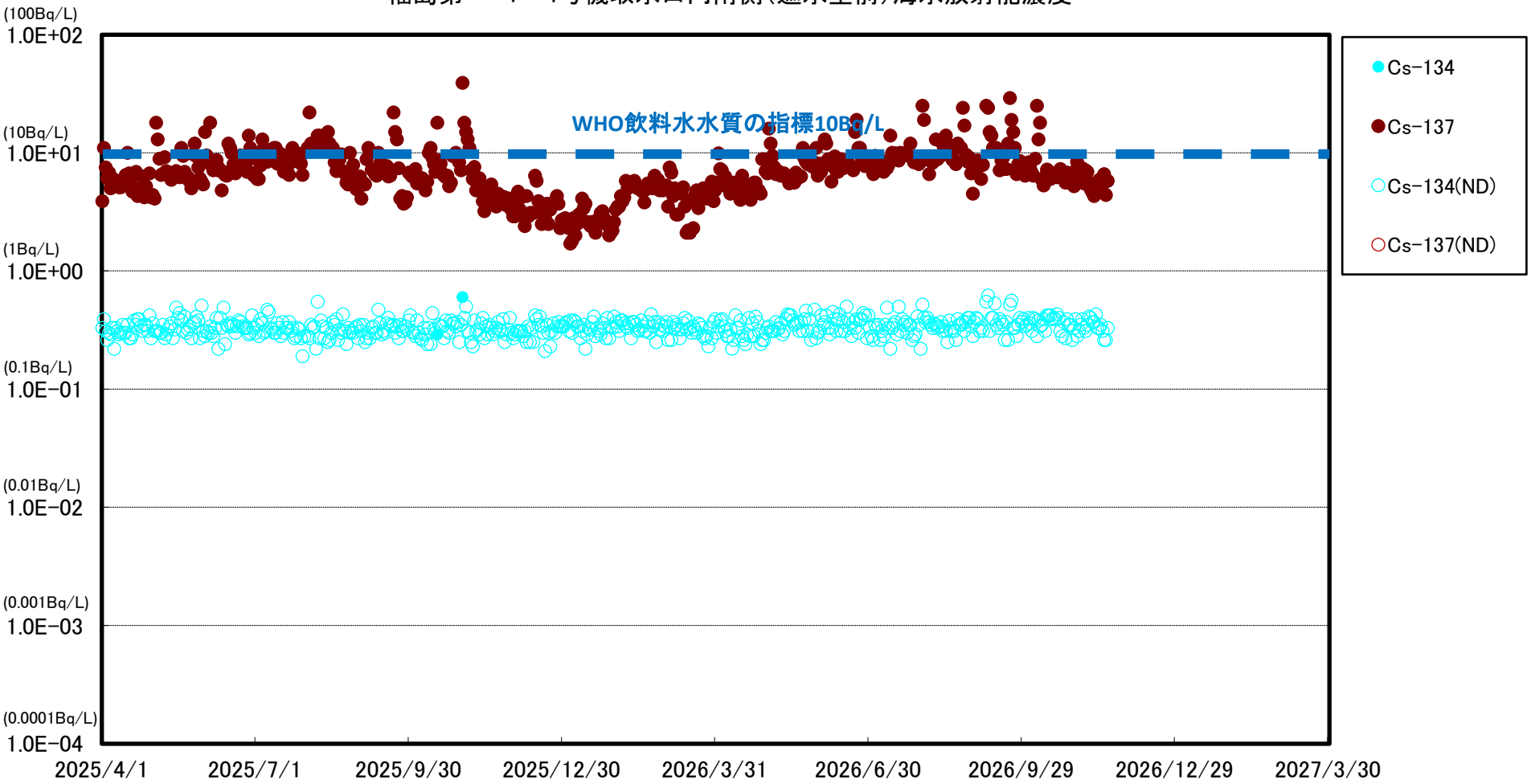

※　世界保健機関（WHO）の飲料水水質ガイドラインにおける，セシウム(Cs-134，Cs-137)の指標:1.0E+01Bq/L(10Bq/L)

※※　(ND)は測定値が検出限界値（検出下限値）未満であったことを示します。検出限界値は測定環境や測定器ごとの特性によって変動します。

福島第一　5号機取水口前海水放射能濃度

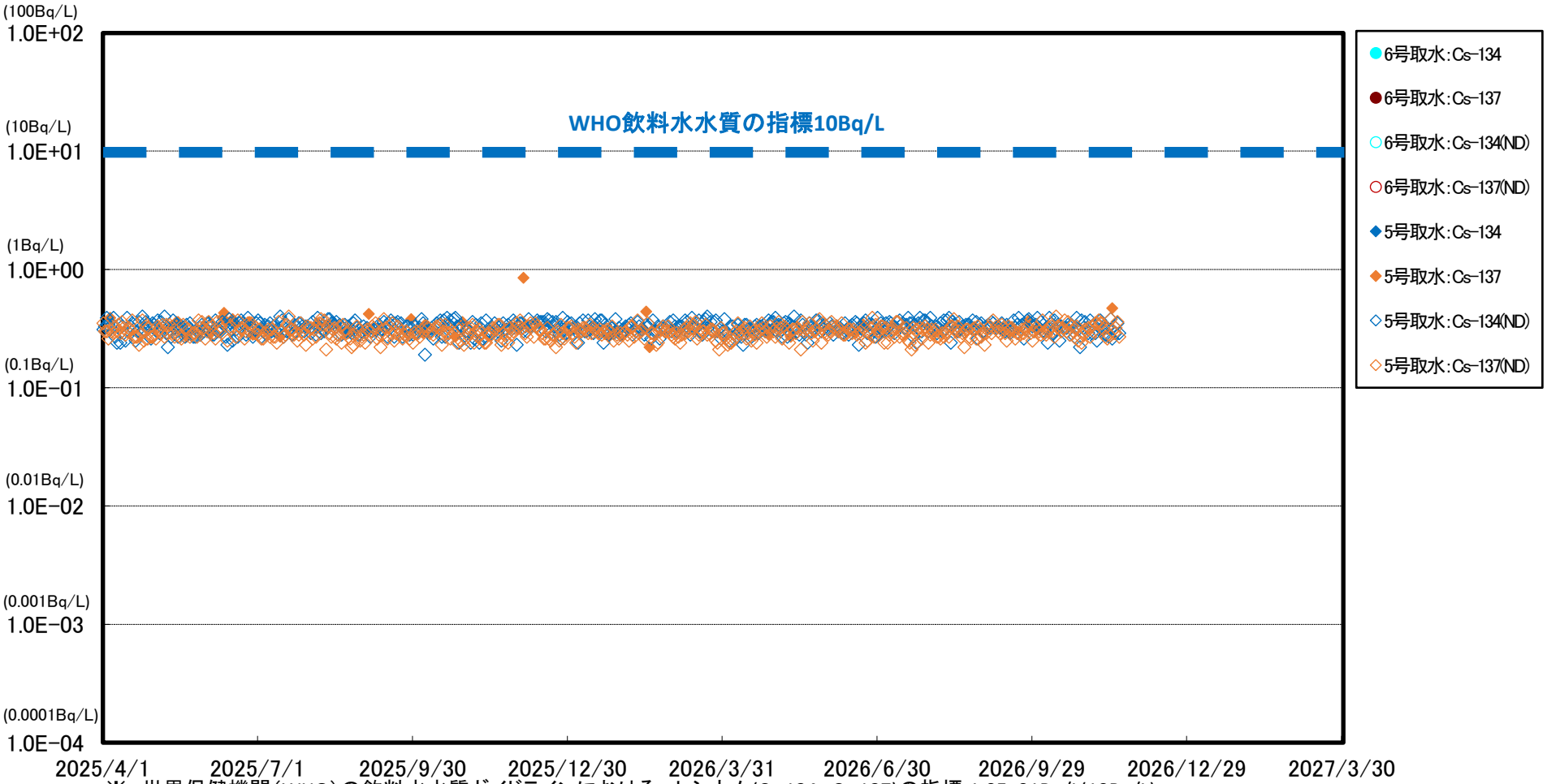

※　世界保健機関（WHO）の飲料水水質ガイドラインにおける，セシウム(Cs-134，Cs-137)の指標:1.0E+01Bq/L(10Bq/L)

※※　(ND)は測定値が検出限界値（検出下限値）未満であったことを示します。検出限界値は測定環境や測定器ごとの特性によって変動します。

＊2023/7/3　採取地点変更（6号機取水口前⇒5号機取水口前）

福島第一　港湾口海水放射能濃度

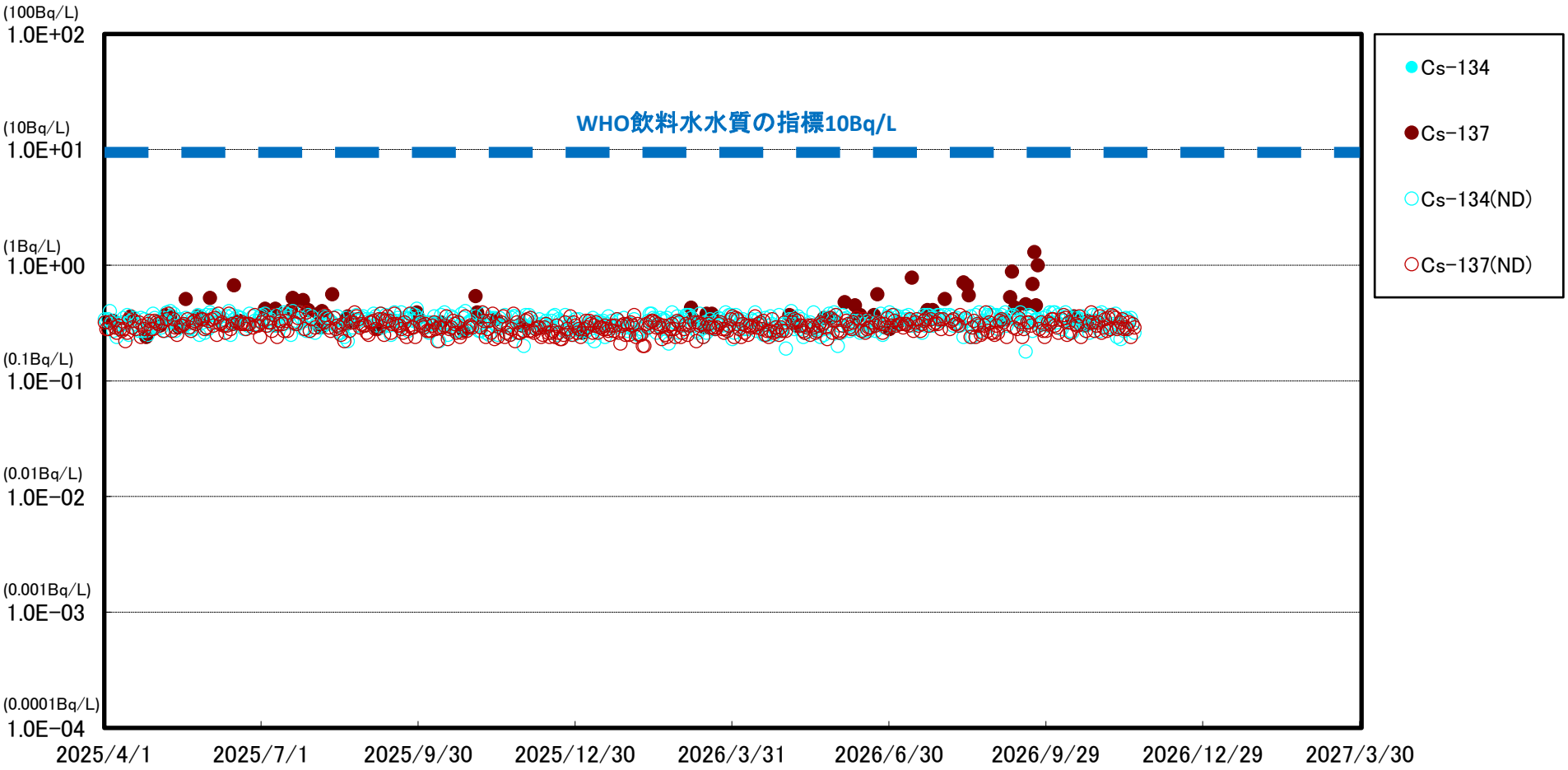

※　世界保健機関（WHO）の飲料水水質ガイドラインにおける，セシウム(Cs-134，Cs-137)の指標:1.0E+01Bq/L(10Bq/L)

※※　(ND)は測定値が検出限界値（検出下限値）未満であったことを示します。検出限界値は測定環境や測定器ごとの特性によって変動します。

福島第一　港湾中央海水放射能濃度

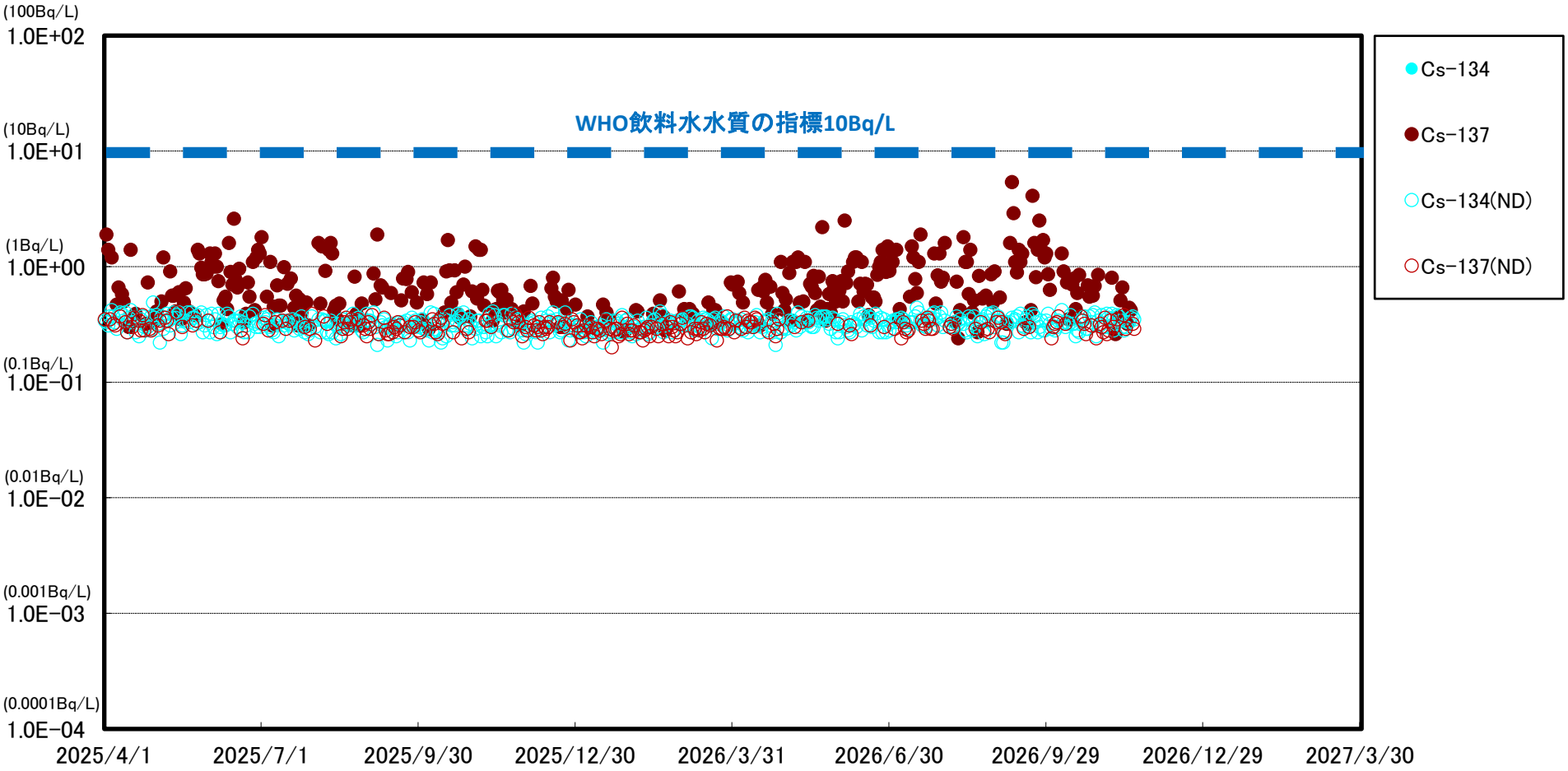

※　世界保健機関（WHO）の飲料水水質ガイドラインにおける，セシウム(Cs-134，Cs-137)の指標:1.0E+01Bq/L(10Bq/L)

※※　(ND)は測定値が検出限界値（検出下限値）未満であったことを示します。検出限界値は測定環境や測定器ごとの特性によって変動します。

福島第一　港湾内東側海水放射能濃度

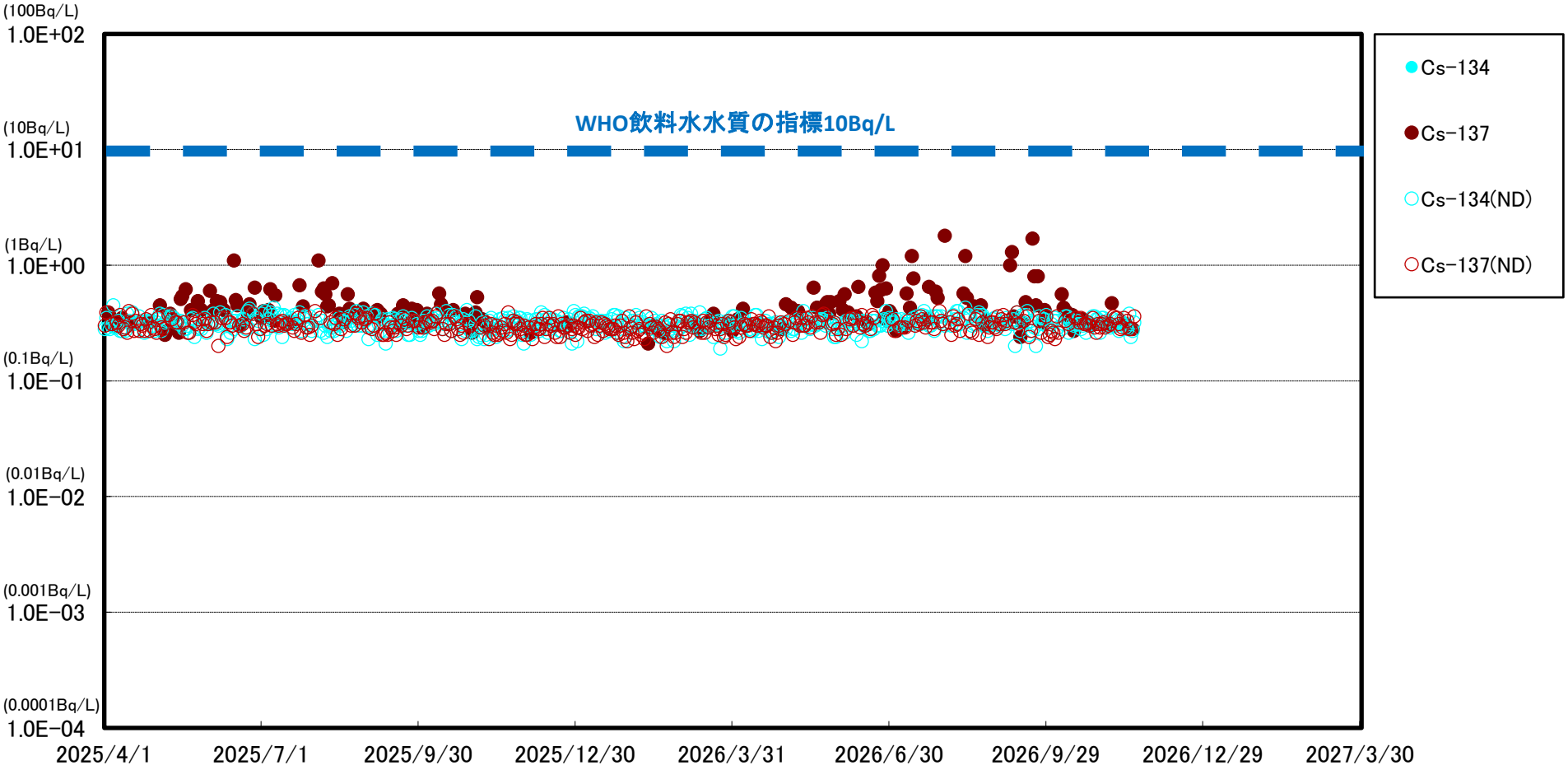

※　世界保健機関（WHO）の飲料水水質ガイドラインにおける，セシウム(Cs-134，Cs-137)の指標:1.0E+01Bq/L(10Bq/L)

※※　(ND)は測定値が検出限界値（検出下限値）未満であったことを示します。検出限界値は測定環境や測定器ごとの特性によって変動します。

福島第一　港湾内西側海水放射能濃度

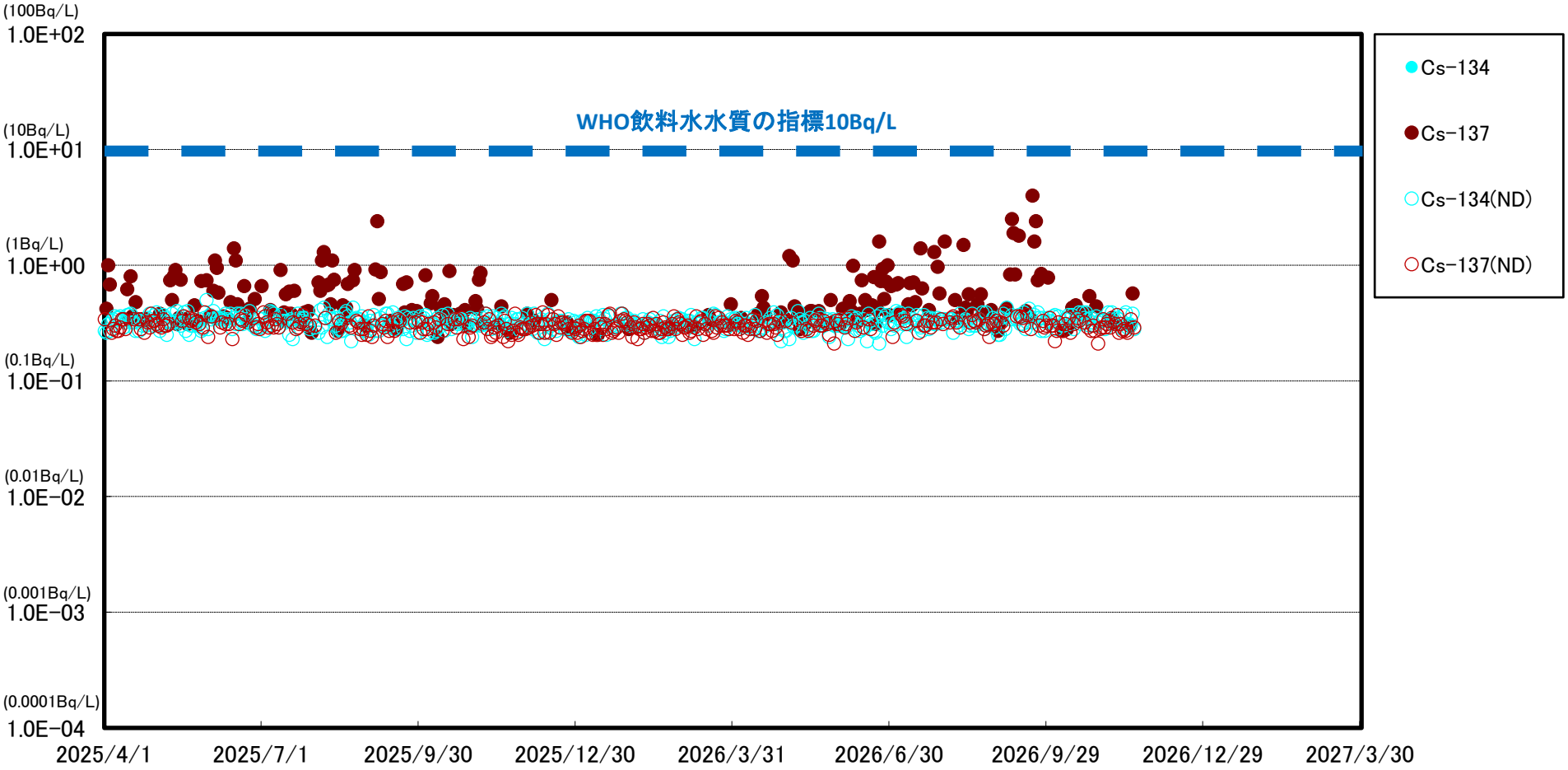

※　世界保健機関（WHO）の飲料水水質ガイドラインにおける，セシウム(Cs-134，Cs-137)の指標:1.0E+01Bq/L(10Bq/L)

※※　(ND)は測定値が検出限界値（検出下限値）未満であったことを示します。検出限界値は測定環境や測定器ごとの特性によって変動します。

福島第一　港湾内北側海水放射能濃度

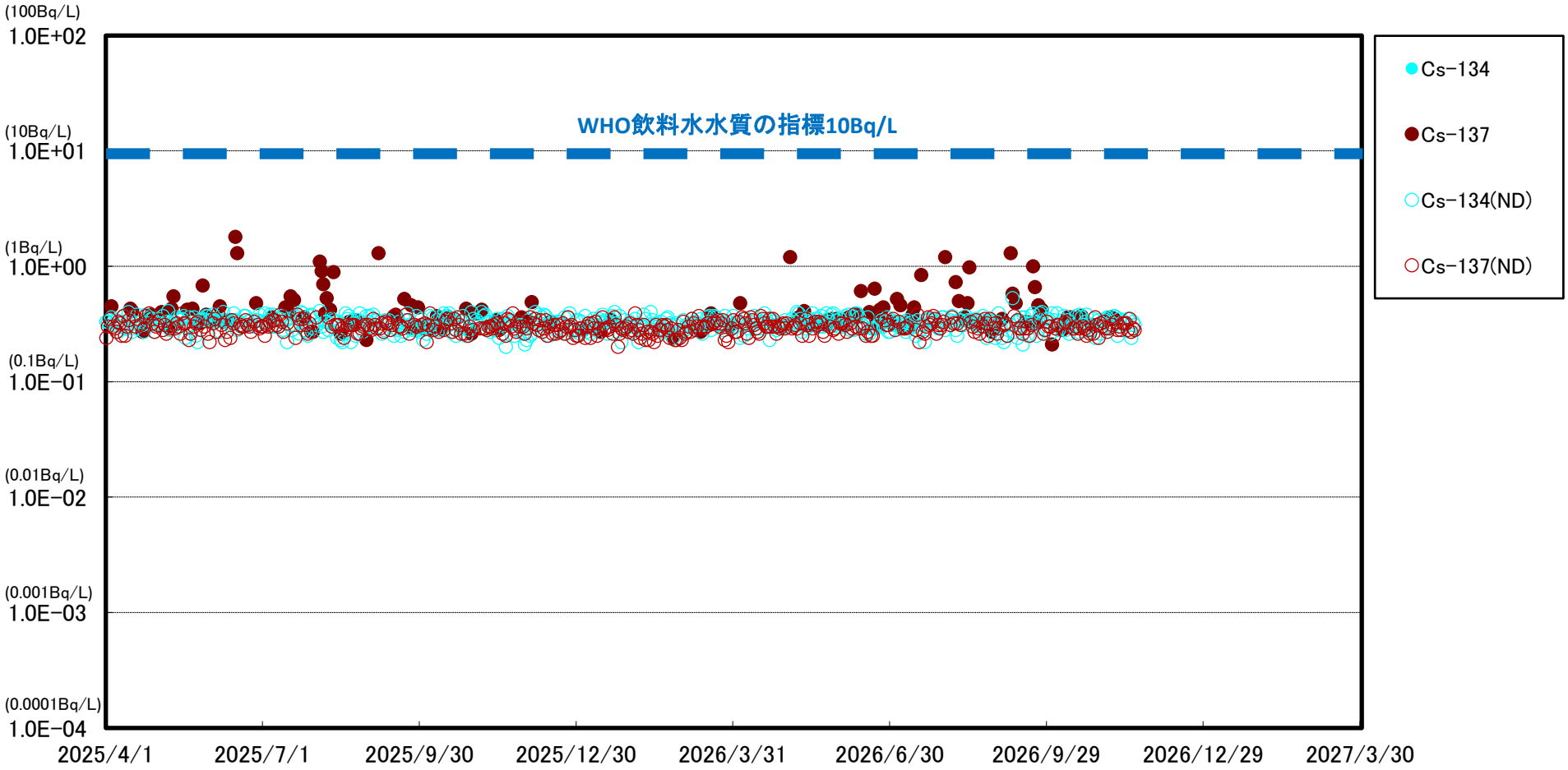

※　世界保健機関（WHO）の飲料水水質ガイドラインにおける，セシウム(Cs-134，Cs-137)の指標:1.0E+01Bq/L(10Bq/L)

※※　(ND)は測定値が検出限界値（検出下限値）未満であったことを示します。検出限界値は測定環境や測定器ごとの特性によって変動します。

福島第一　港湾内南側海水放射能濃度

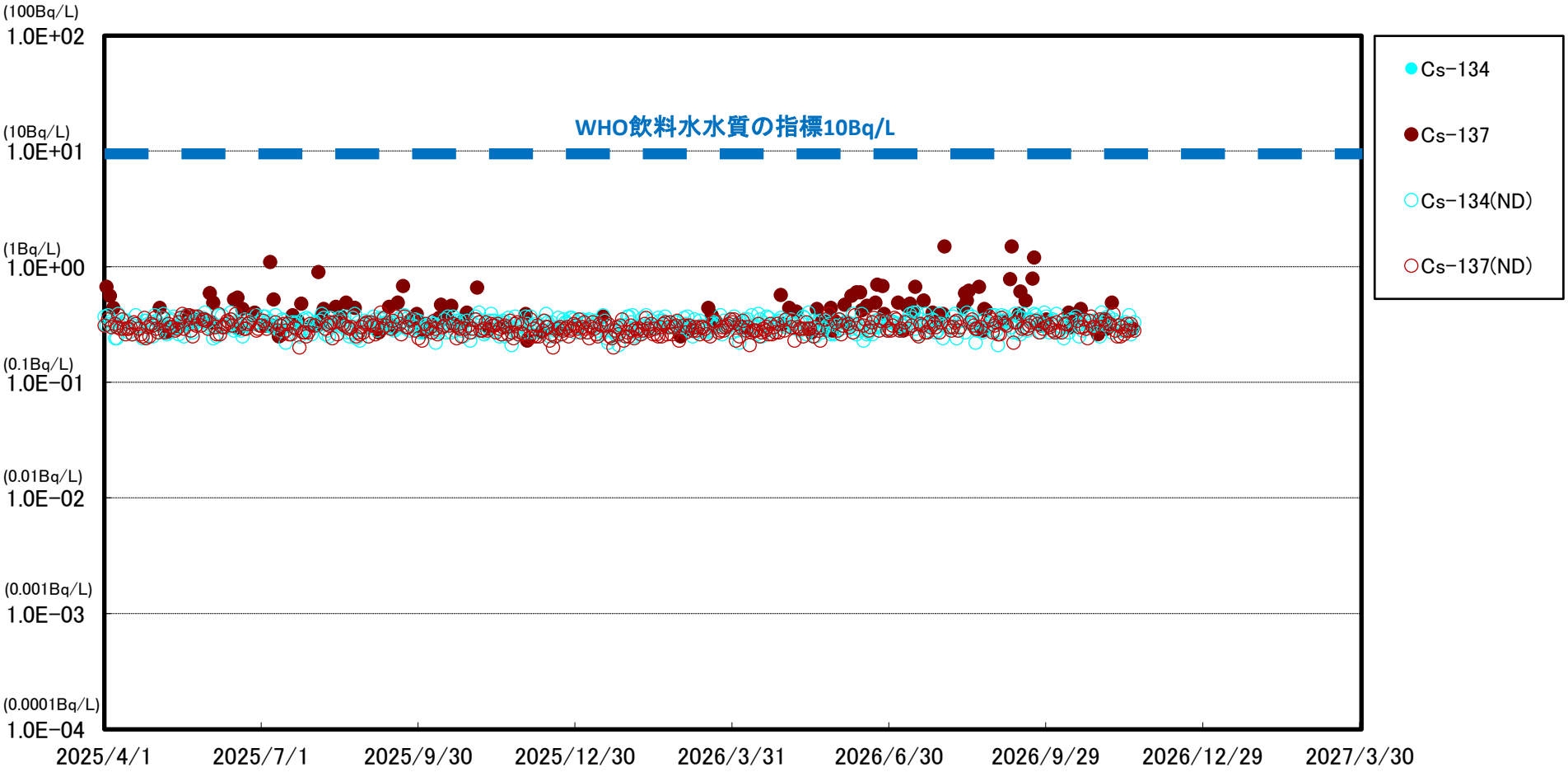

※　世界保健機関（WHO）の飲料水水質ガイドラインにおける，セシウム(Cs-134，Cs-137)の指標:1.0E+01Bq/L(10Bq/L)

※※　(ND)は測定値が検出限界値（検出下限値）未満であったことを示します。検出限界値は測定環境や測定器ごとの特性によって変動します。