2026年11月19日
東京電力ホールディングス株式会社
福島第一廃炉推進カンパニー

海水分析結果＜発電所から3km以内＞（全β・γ）

採取地点	採取日時	分析項目		
		全β (Bq/L)	Cs-134 (Bq/L)	Cs-137 (Bq/L)
1F　5,6号機放水口北側 (T-1)	2026/11/18 06:52	—	＜ 6.9E-01	＜ 7.4E-01
1F　南放水口付近 (T-2) ※	2026/11/18 08:50	1.1E+01	＜ 6.5E-01	＜ 7.9E-01
1F　北防波堤北側 (T-0-1)	—	—	—	—
1F　港湾口北東側 (T-0-1A)	—	—	—	—
1F　港湾口東側 (T-0-2)	—	—	—	—
1F　港湾口南東側 (T-0-3A)	—	—	—	—
1F　南防波堤南側 (T-0-3)	—	—	—	—
1F 敷地北側沖合1.5km (T-A1)	—	—	—	—
1F 敷地沖合1.5km (T-A2)	—	—	—	—
1F 敷地南側沖合1.5km (T-A3)	—	—	—	—
WHOの飲料水水質ガイドライン※1			1.0E+01	1.0E+01

・不等号（＜：小なり）は，検出限界値未満（ND)を表す。
・測定対象外および採取中止の項目は「－」と記す。
・○.○E±○とは，○.○×$10^{\pm○}$であることを意味する。
（例）3.1E+01は3.1×10^{1}で31，3.1E+00は3.1×10^{0}で3.1，3.1E－01は3.1×10^{-1}で0.31と読む。
※1　WHOの飲料水水質ガイドラインにおける，Cs-134，Cs-137の指標
・分析結果の評価については「福島第一原子力発電所の状況について（日報）」を参照　https://www.tepco.co.jp/press/report/
※試料採取作業の安全確保のため、2024年6月11日から、採取地点を１～４号機放水口から南側に約1300mの地点(T-2-1)に一時的に変更。

福島第一　5,6号機放水口北側（T-1）　海水放射能濃度

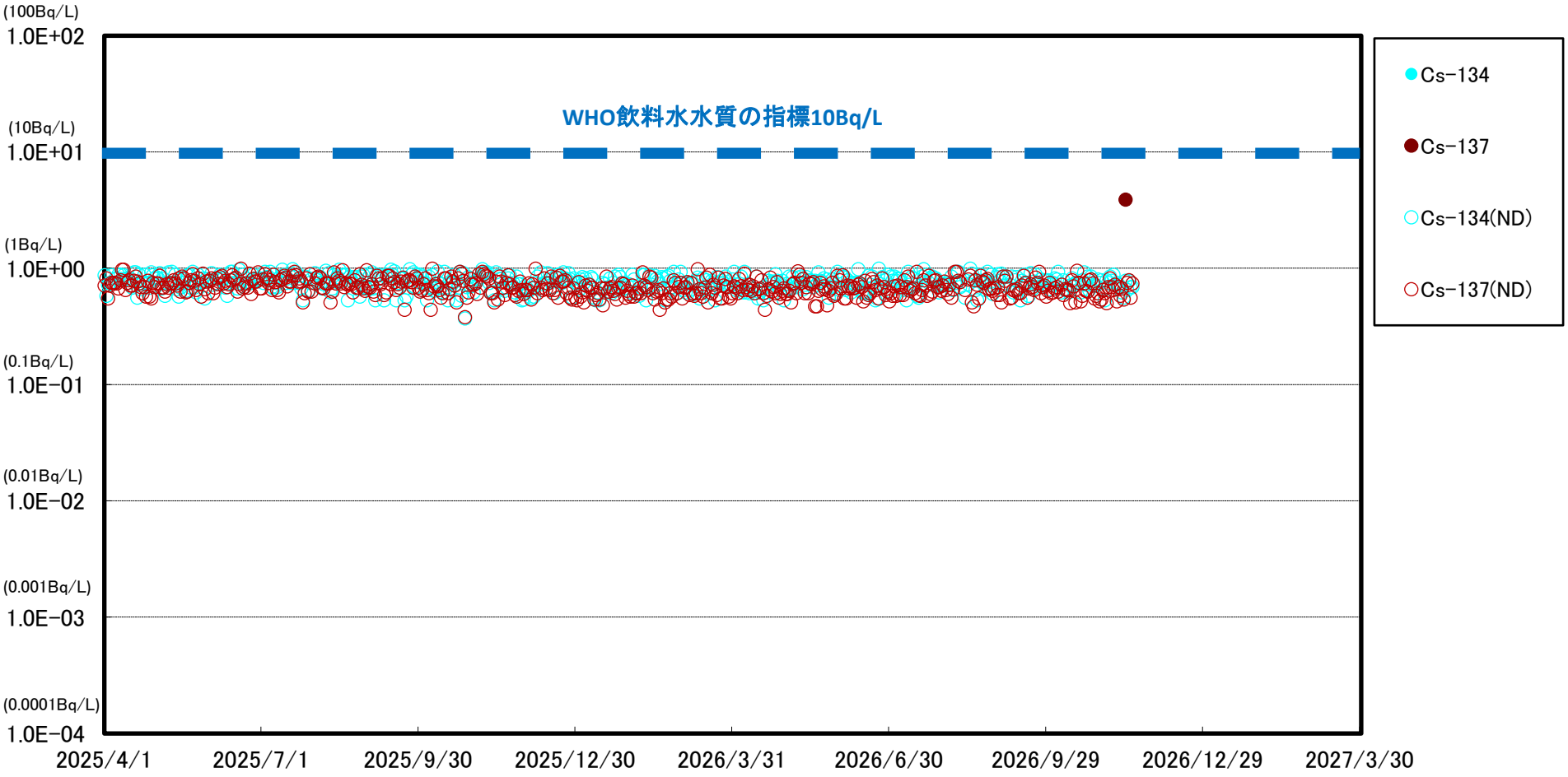

※　世界保健機関（WHO）の飲料水水質ガイドラインにおける，セシウム(Cs-134，Cs-137)の指標:1.0E+01Bq/L(10Bq/L)

※※　(ND)は測定値が検出限界値（検出下限値）未満であったことを示します。検出限界値は測定環境や測定器ごとの特性によって変動します。

福島第一　南放水口付近(T-2)　海水放射能濃度

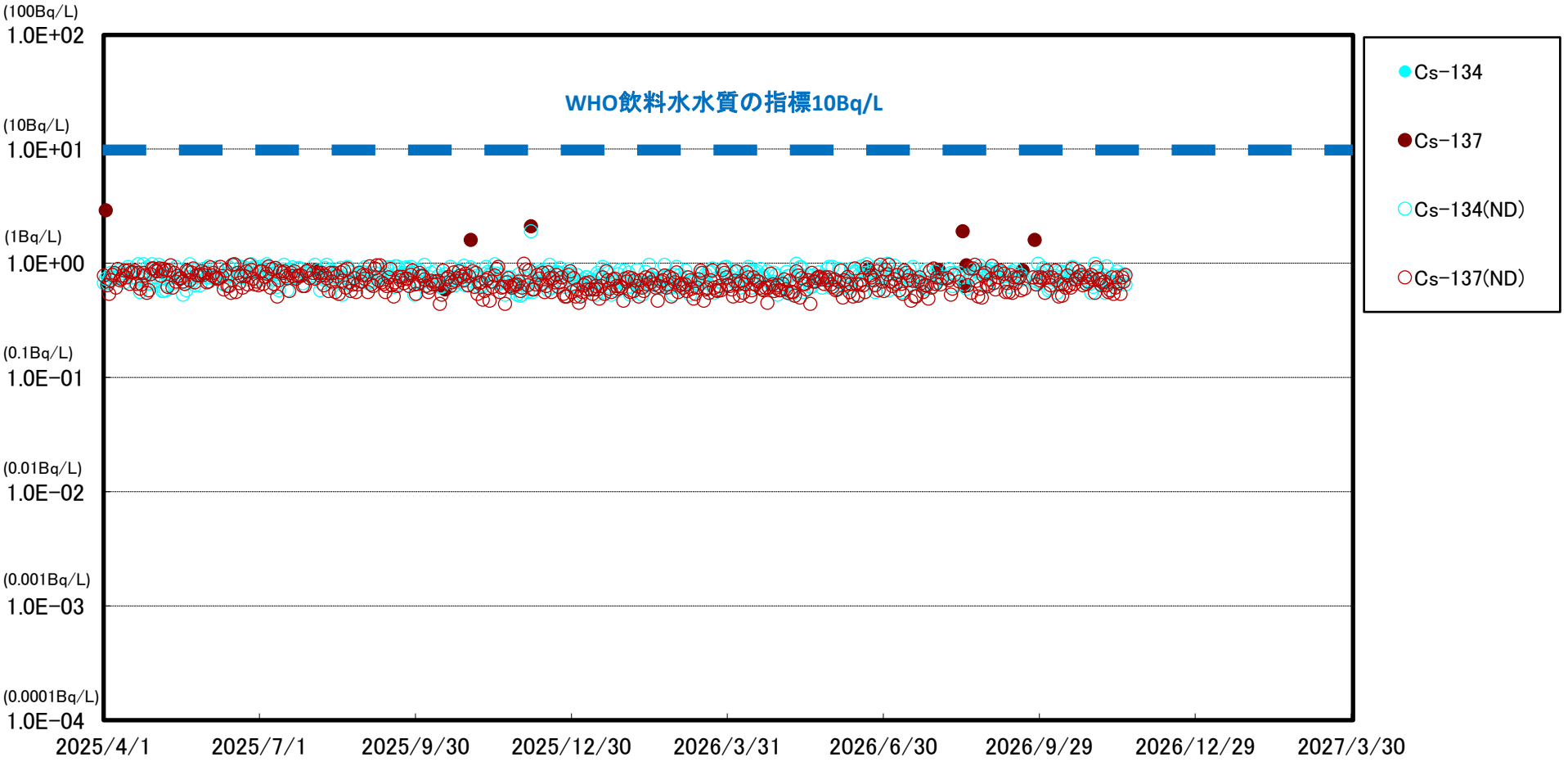

※　世界保健機関（WHO）の飲料水水質ガイドラインにおける，セシウム(Cs-134，Cs-137)の指標:1.0E+01Bq/L(10Bq/L)

※※　(ND)は測定値が検出限界値（検出下限値）未満であったことを示します。検出限界値は測定環境や測定器ごとの特性によって変動します。

福島第一　物揚場前海水放射能濃度

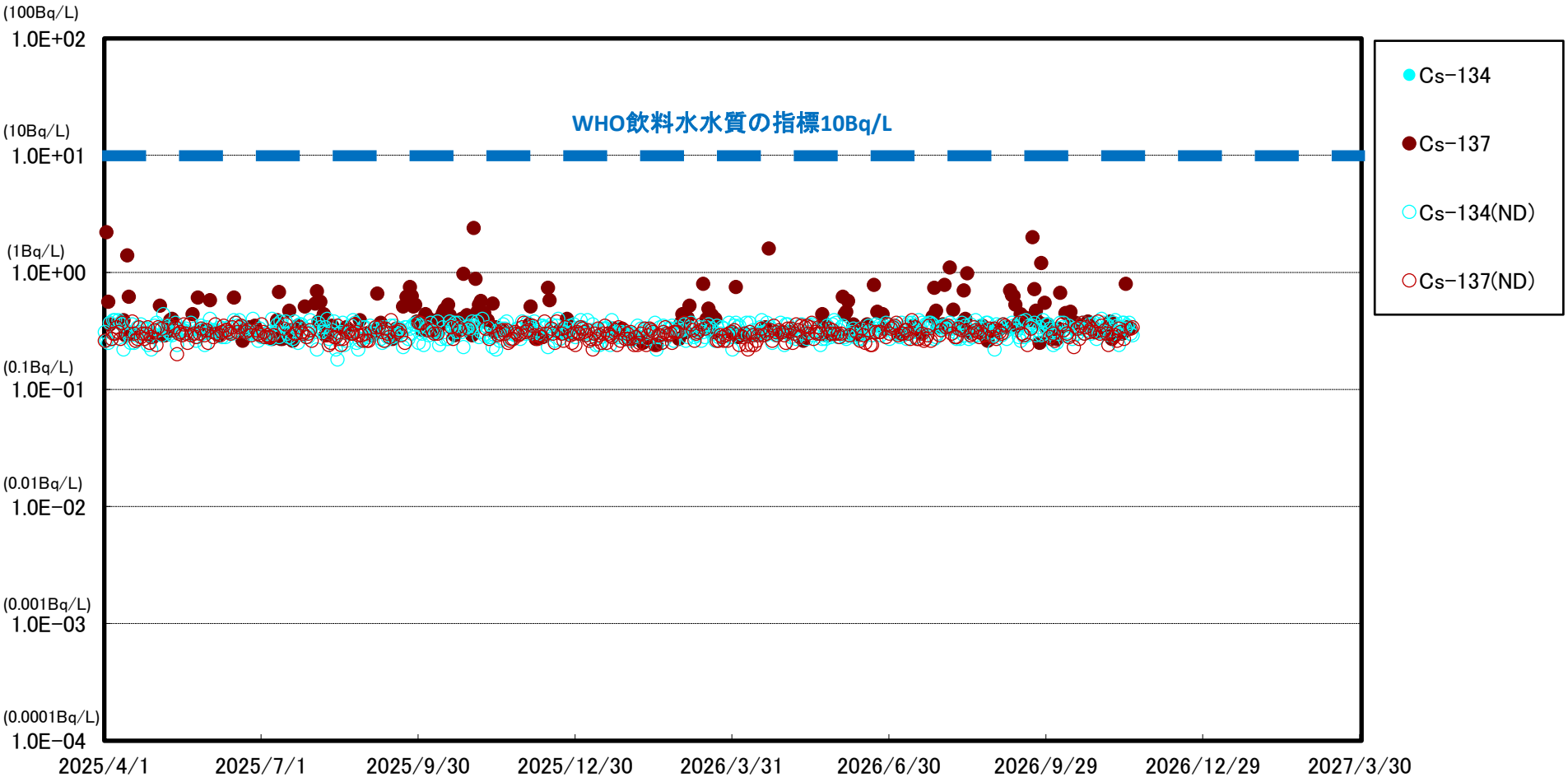

※　世界保健機関（WHO）の飲料水水質ガイドラインにおける，セシウム(Cs-134，Cs-137)の指標:1.0E+01Bq/L(10Bq/L)

※※　(ND)は測定値が検出限界値（検出下限値）未満であったことを示します。検出限界値は測定環境や測定器ごとの特性によって変動します。

福島第一　1～4号機取水口内北側（東波除堤北側）海水放射能濃度

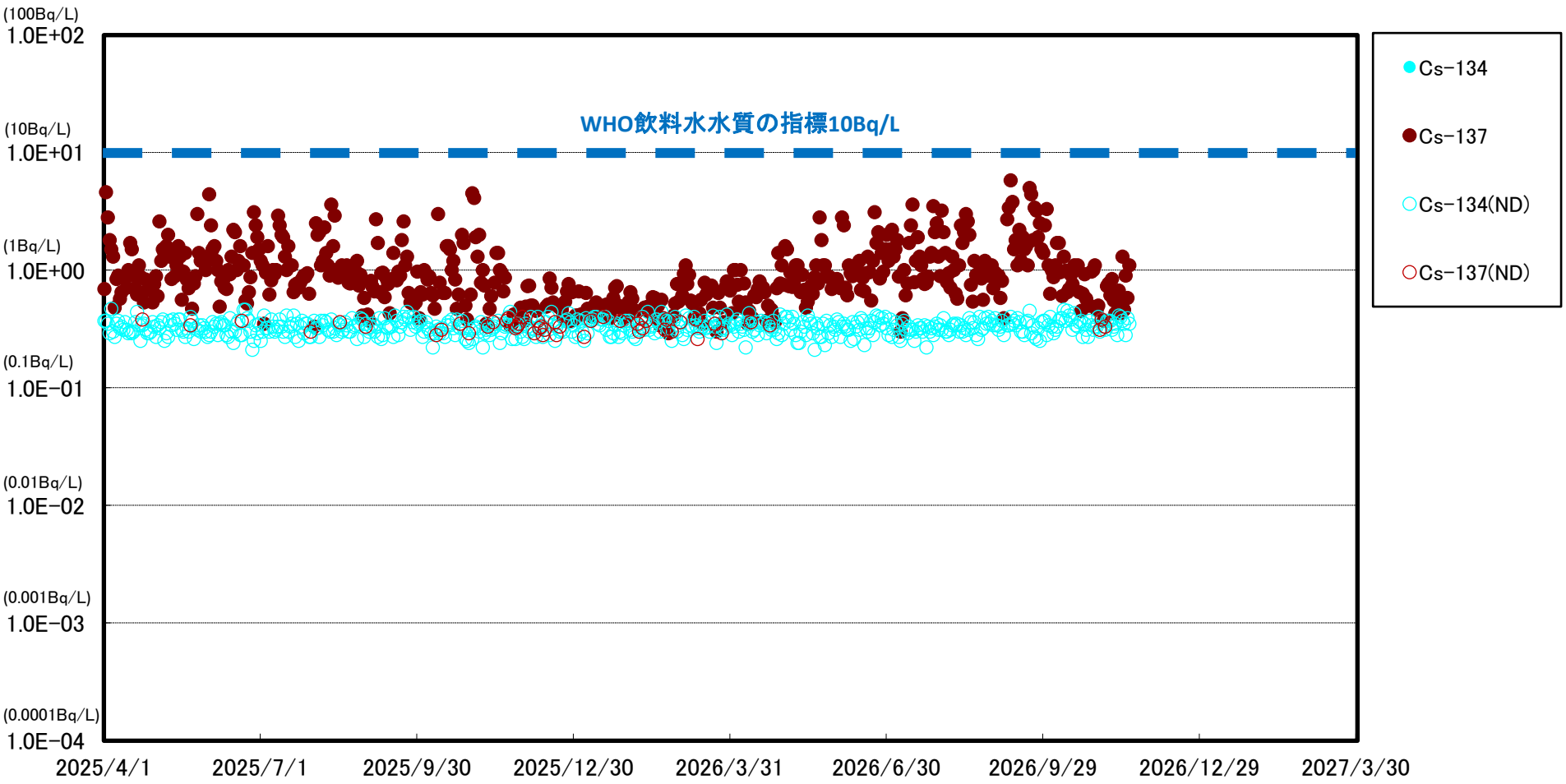

※　世界保健機関（WHO）の飲料水水質ガイドラインにおける，セシウム(Cs-134，Cs-137)の指標:1.0E+01Bq/L(10Bq/L)

※※　(ND)は測定値が検出限界値（検出下限値）未満であったことを示します。検出限界値は測定環境や測定器ごとの特性によって変動します。

福島第一　1～4号機取水口内南側（遮水壁前）海水放射能濃度

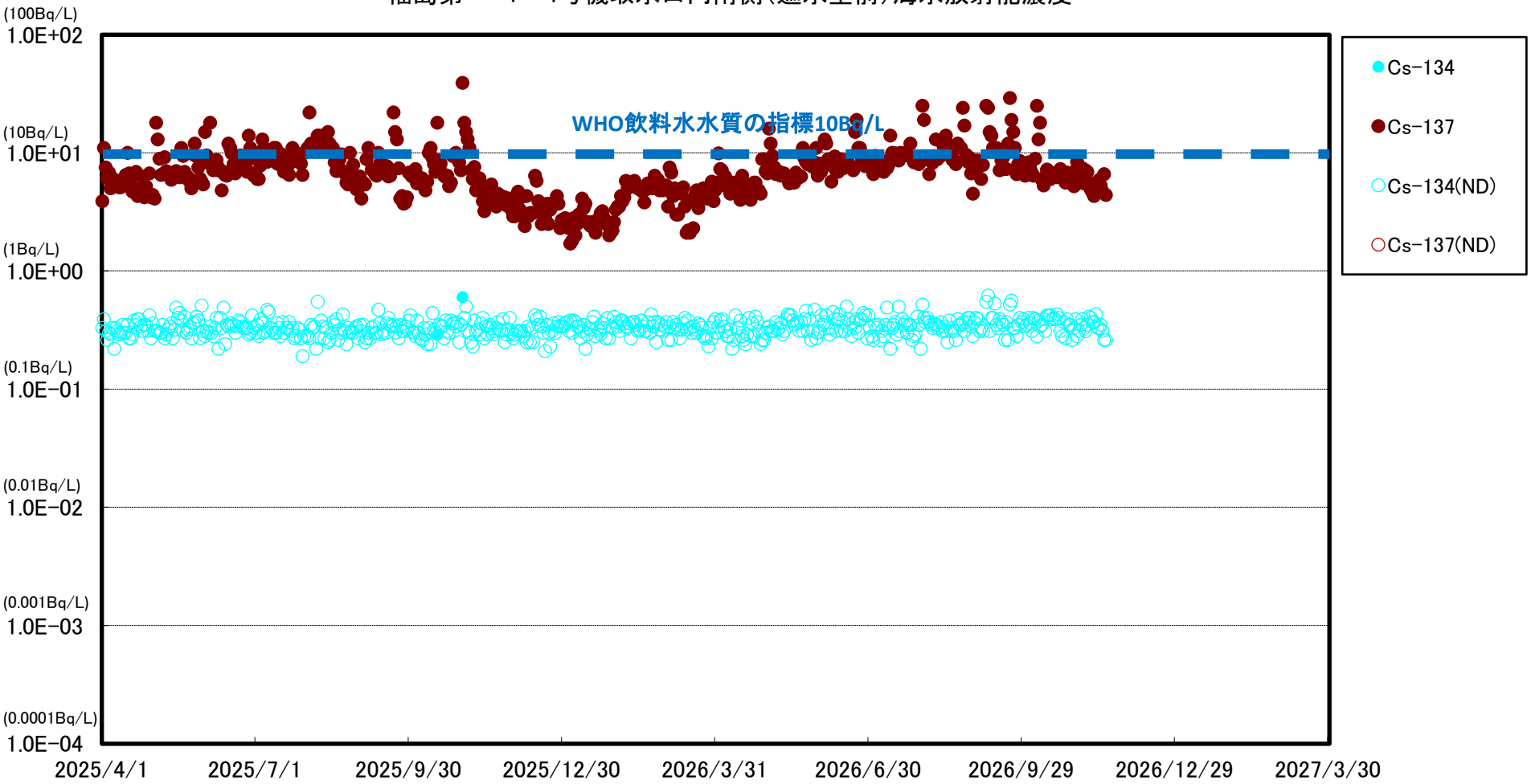

※　世界保健機関（WHO）の飲料水水質ガイドラインにおける，セシウム(Cs-134，Cs-137)の指標:1.0E+01Bq/L(10Bq/L)

※※　(ND)は測定値が検出限界値（検出下限値）未満であったことを示します。検出限界値は測定環境や測定器ごとの特性によって変動します。

福島第一　5号機取水口前海水放射能濃度

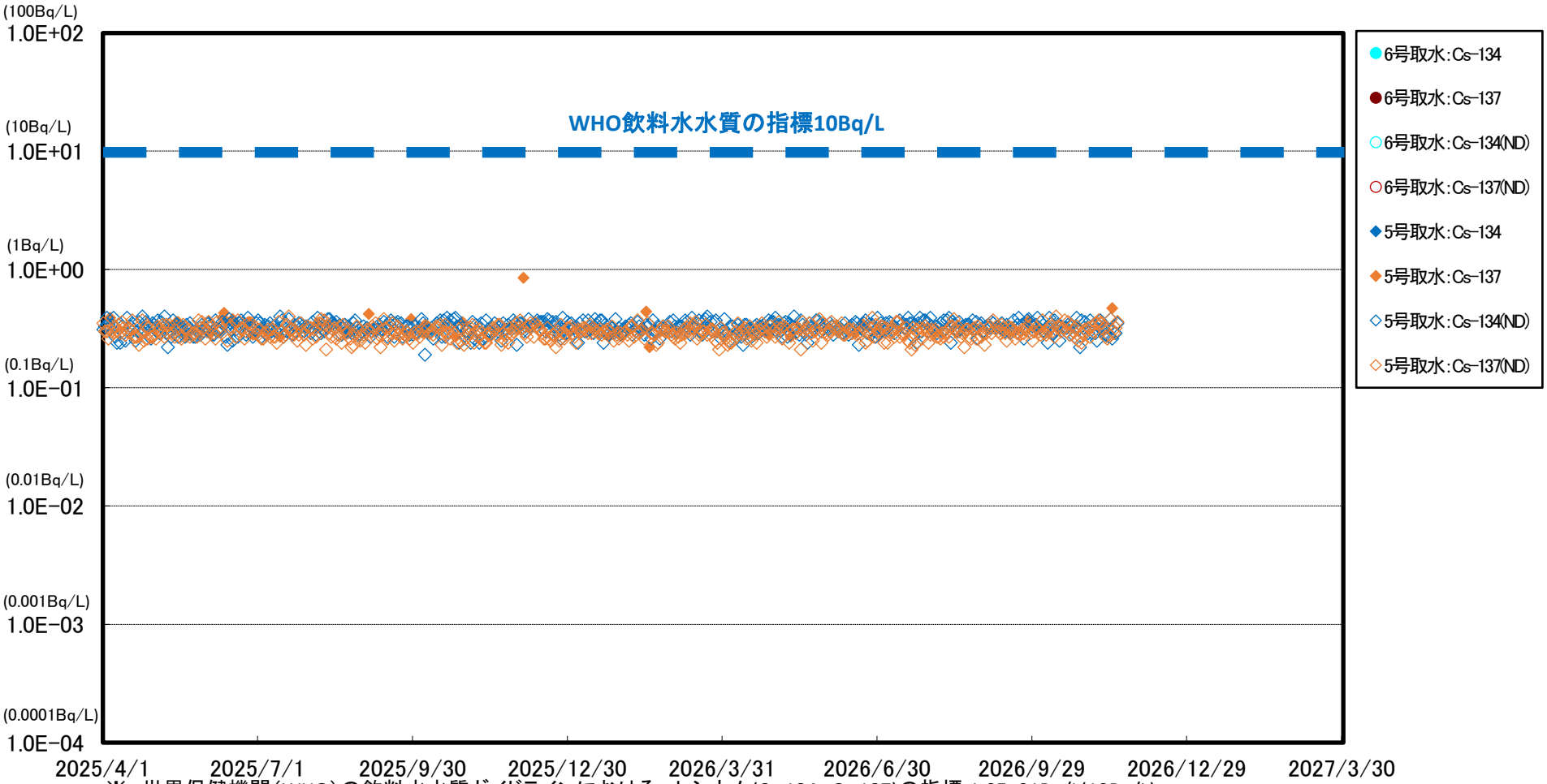

※　世界保健機関（WHO）の飲料水水質ガイドラインにおける，セシウム(Cs-134，Cs-137)の指標:1.0E+01Bq/L(10Bq/L)

※※　(ND)は測定値が検出限界値（検出下限値）未満であったことを示します。検出限界値は測定環境や測定器ごとの特性によって変動します。

＊2023/7/3　採取地点変更（6号機取水口前⇒5号機取水口前）

福島第一　港湾口海水放射能濃度

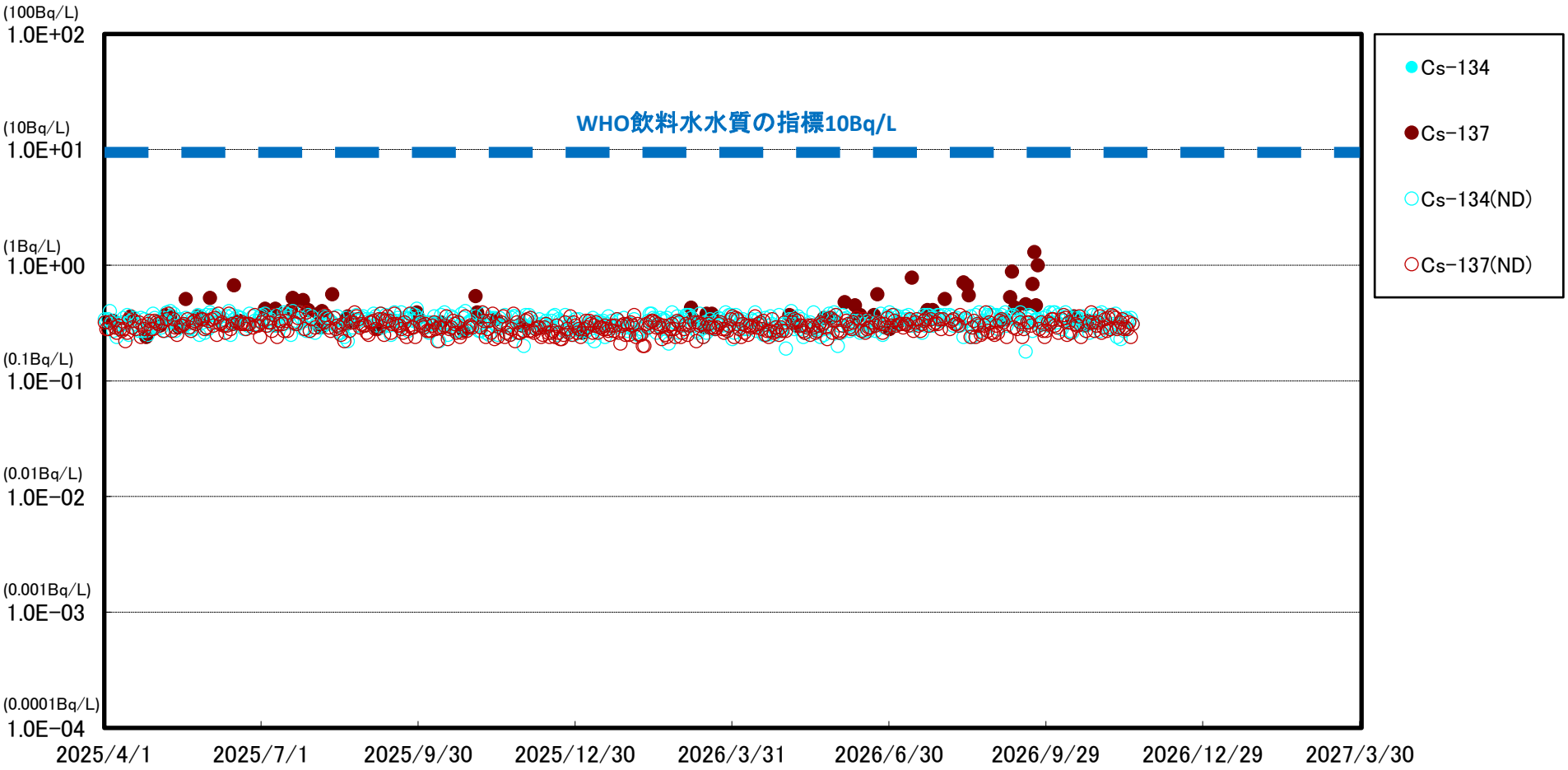

※　世界保健機関（WHO）の飲料水水質ガイドラインにおける，セシウム(Cs-134，Cs-137)の指標:1.0E+01Bq/L(10Bq/L)

※※　(ND)は測定値が検出限界値（検出下限値）未満であったことを示します。検出限界値は測定環境や測定器ごとの特性によって変動します。

福島第一　港湾中央海水放射能濃度

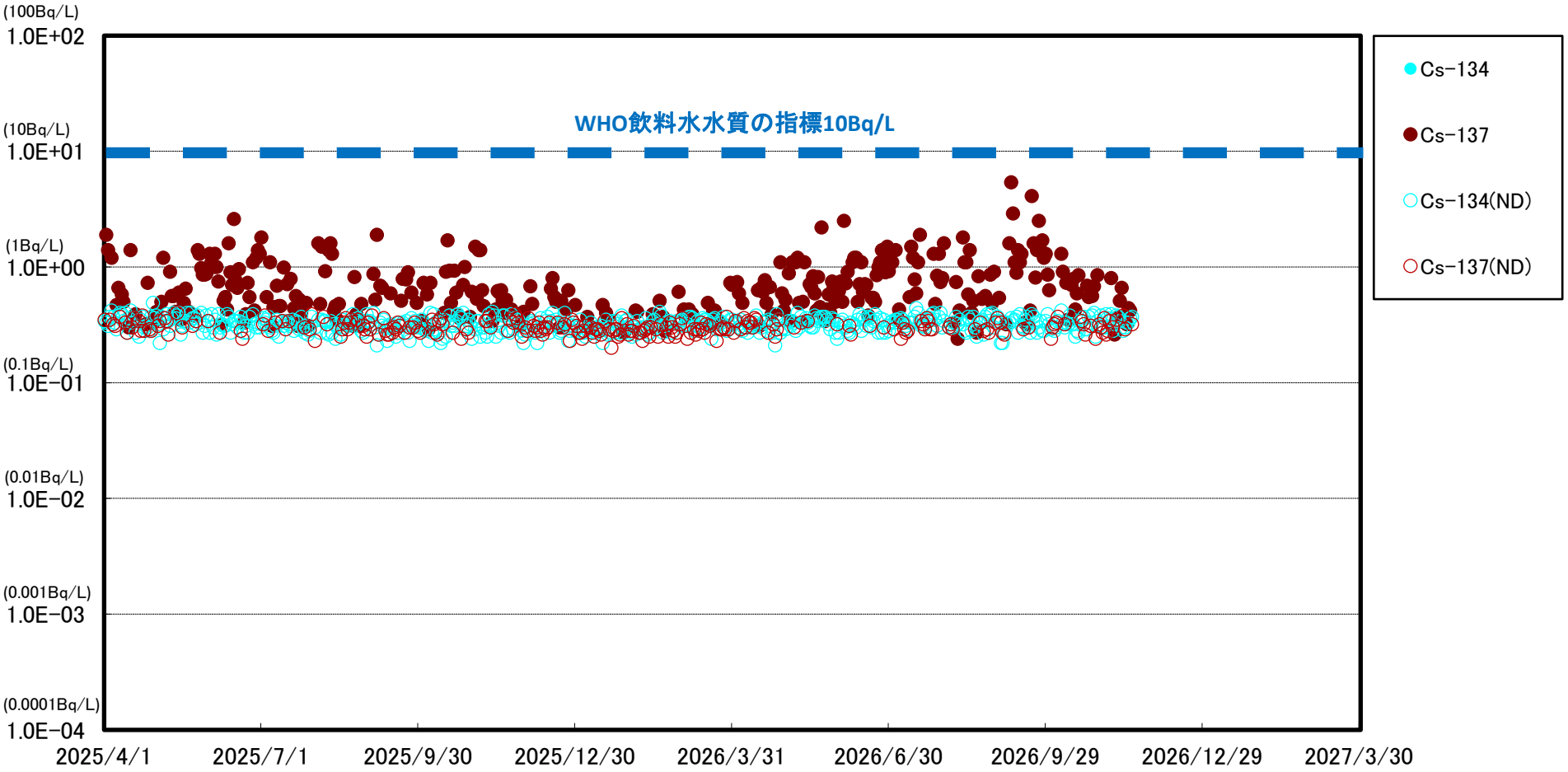

※　世界保健機関（WHO）の飲料水水質ガイドラインにおける，セシウム(Cs-134，Cs-137)の指標:1.0E+01Bq/L(10Bq/L)

※※　(ND)は測定値が検出限界値（検出下限値）未満であったことを示します。検出限界値は測定環境や測定器ごとの特性によって変動します。

福島第一　港湾内東側海水放射能濃度

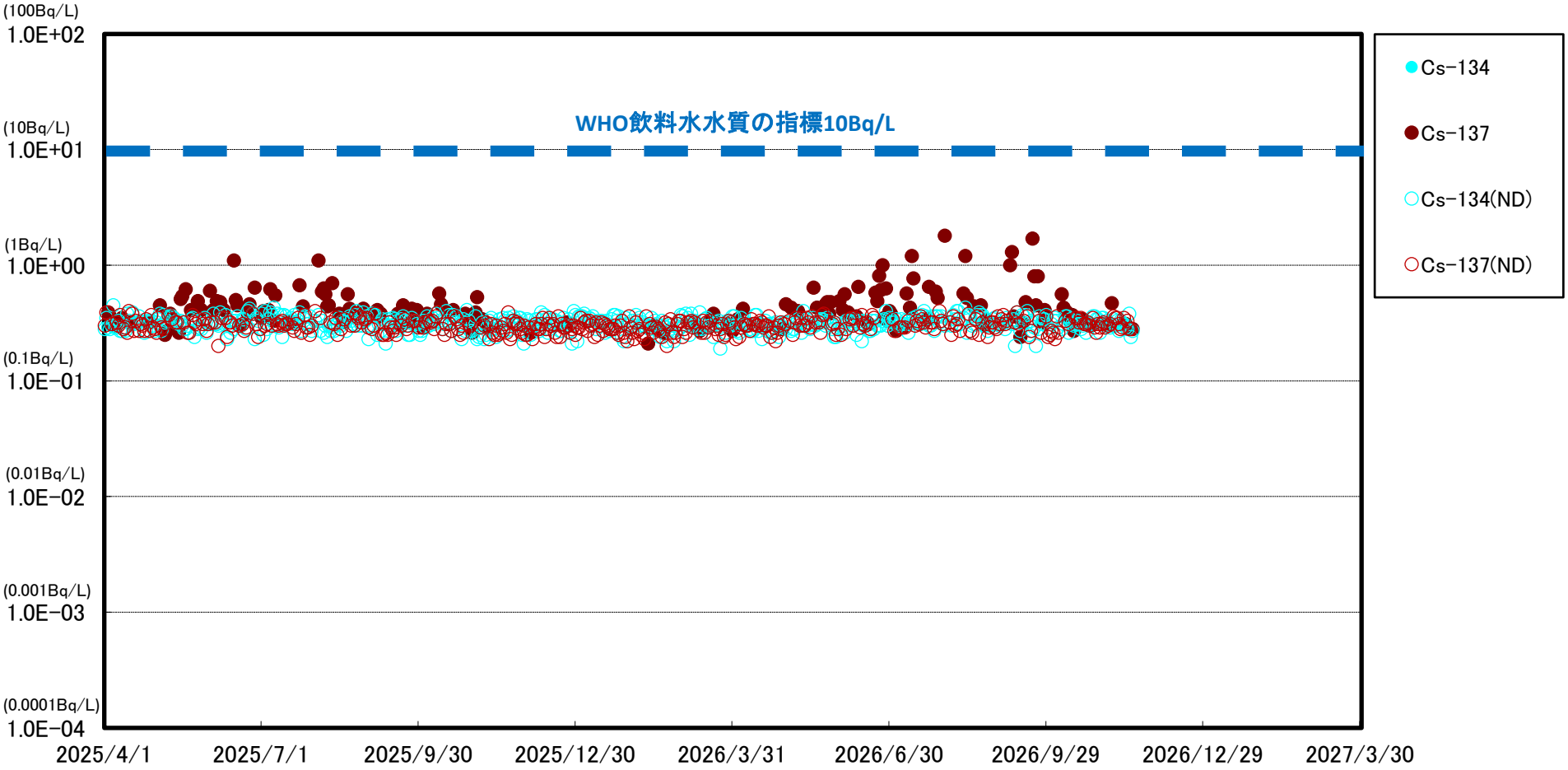

※　世界保健機関（WHO）の飲料水水質ガイドラインにおける，セシウム(Cs-134，Cs-137)の指標:1.0E+01Bq/L(10Bq/L)

※※　(ND)は測定値が検出限界値（検出下限値）未満であったことを示します。検出限界値は測定環境や測定器ごとの特性によって変動します。

福島第一　港湾内西側海水放射能濃度

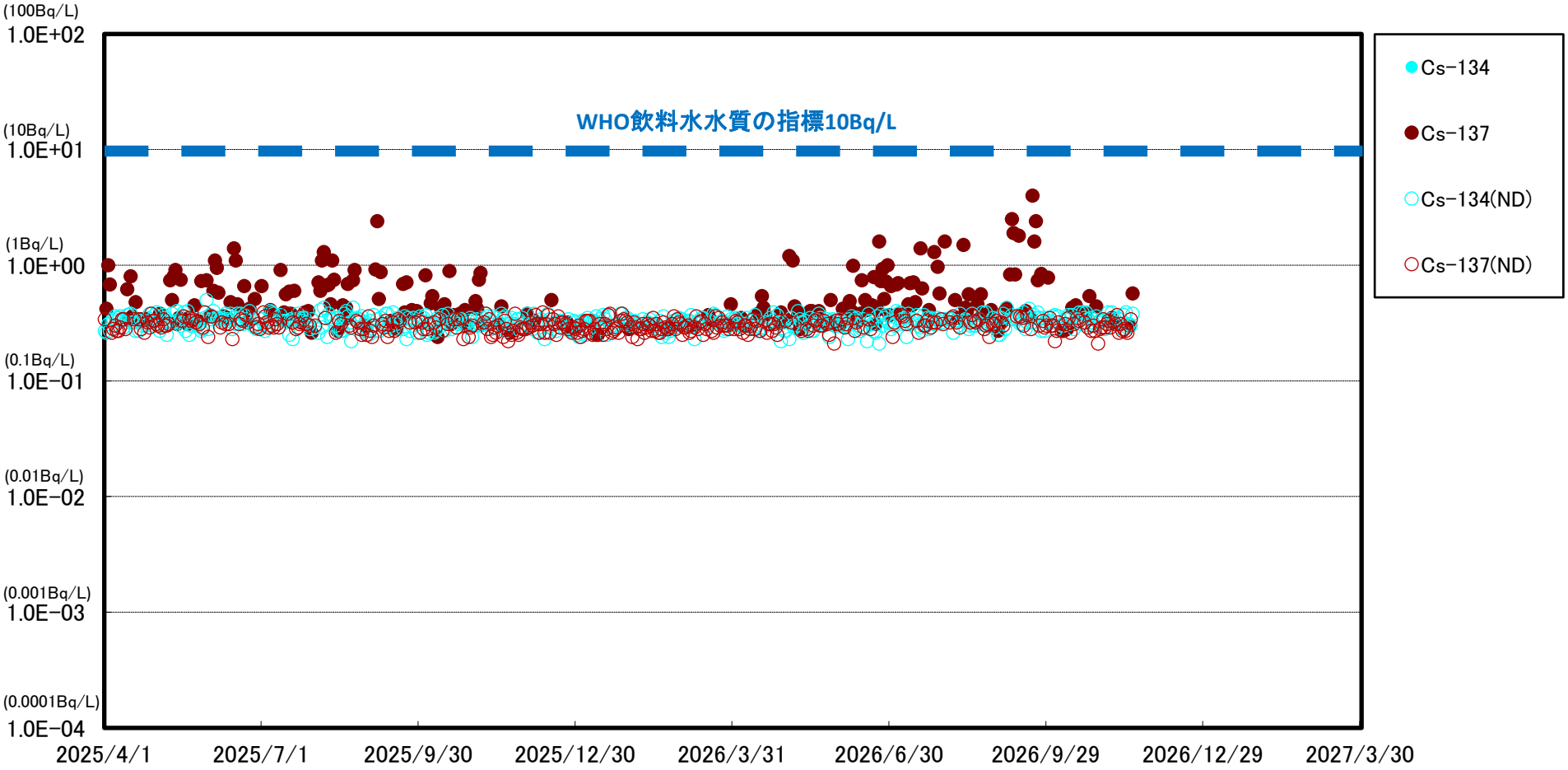

※　世界保健機関（WHO）の飲料水水質ガイドラインにおける，セシウム(Cs-134，Cs-137)の指標:1.0E+01Bq/L(10Bq/L)

※※　(ND)は測定値が検出限界値（検出下限値）未満であったことを示します。検出限界値は測定環境や測定器ごとの特性によって変動します。

福島第一　港湾内北側海水放射能濃度

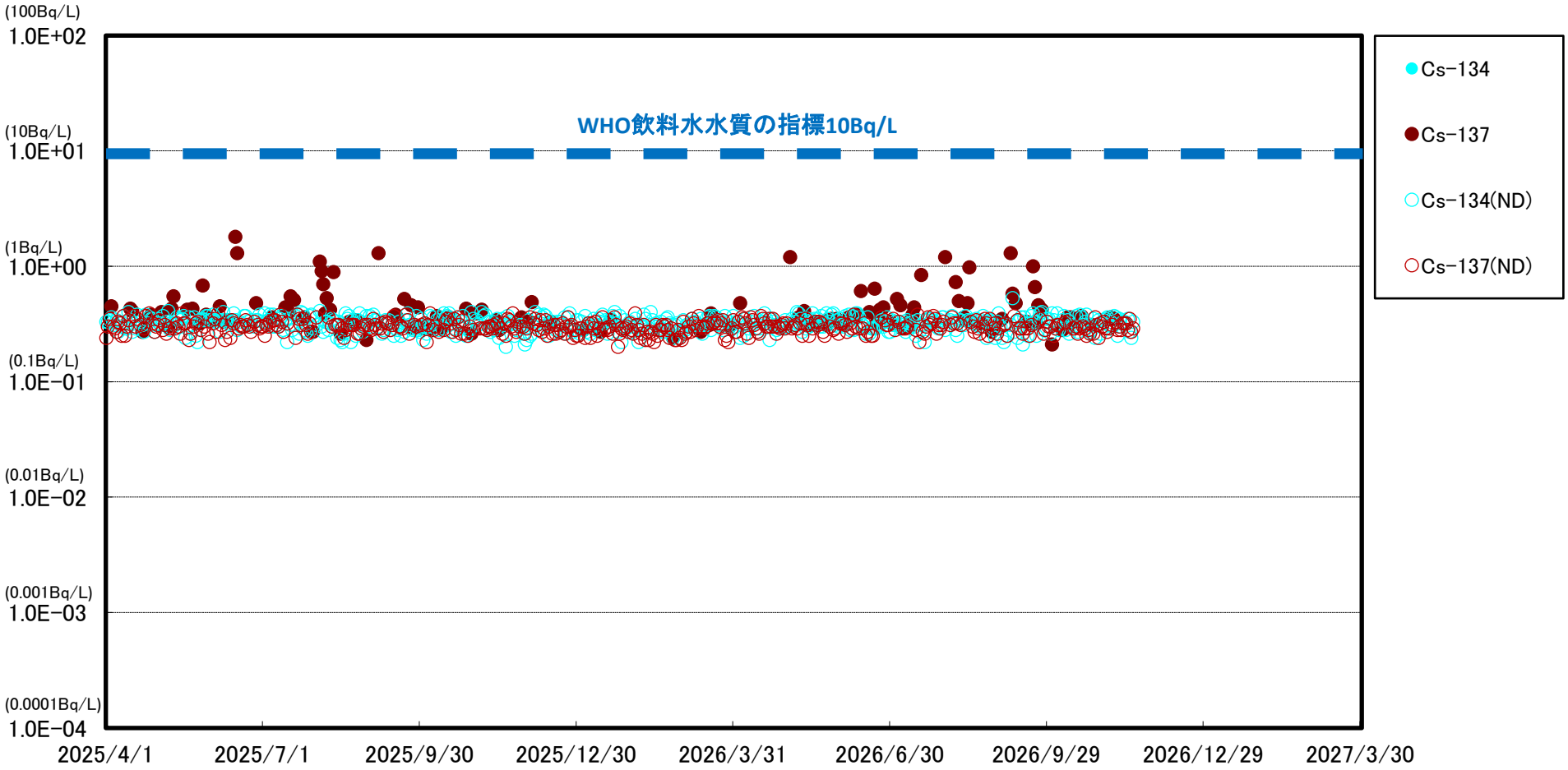

※　世界保健機関（WHO）の飲料水水質ガイドラインにおける，セシウム(Cs-134，Cs-137)の指標:1.0E+01Bq/L(10Bq/L)

※※　(ND)は測定値が検出限界値（検出下限値）未満であったことを示します。検出限界値は測定環境や測定器ごとの特性によって変動します。

福島第一　港湾内南側海水放射能濃度

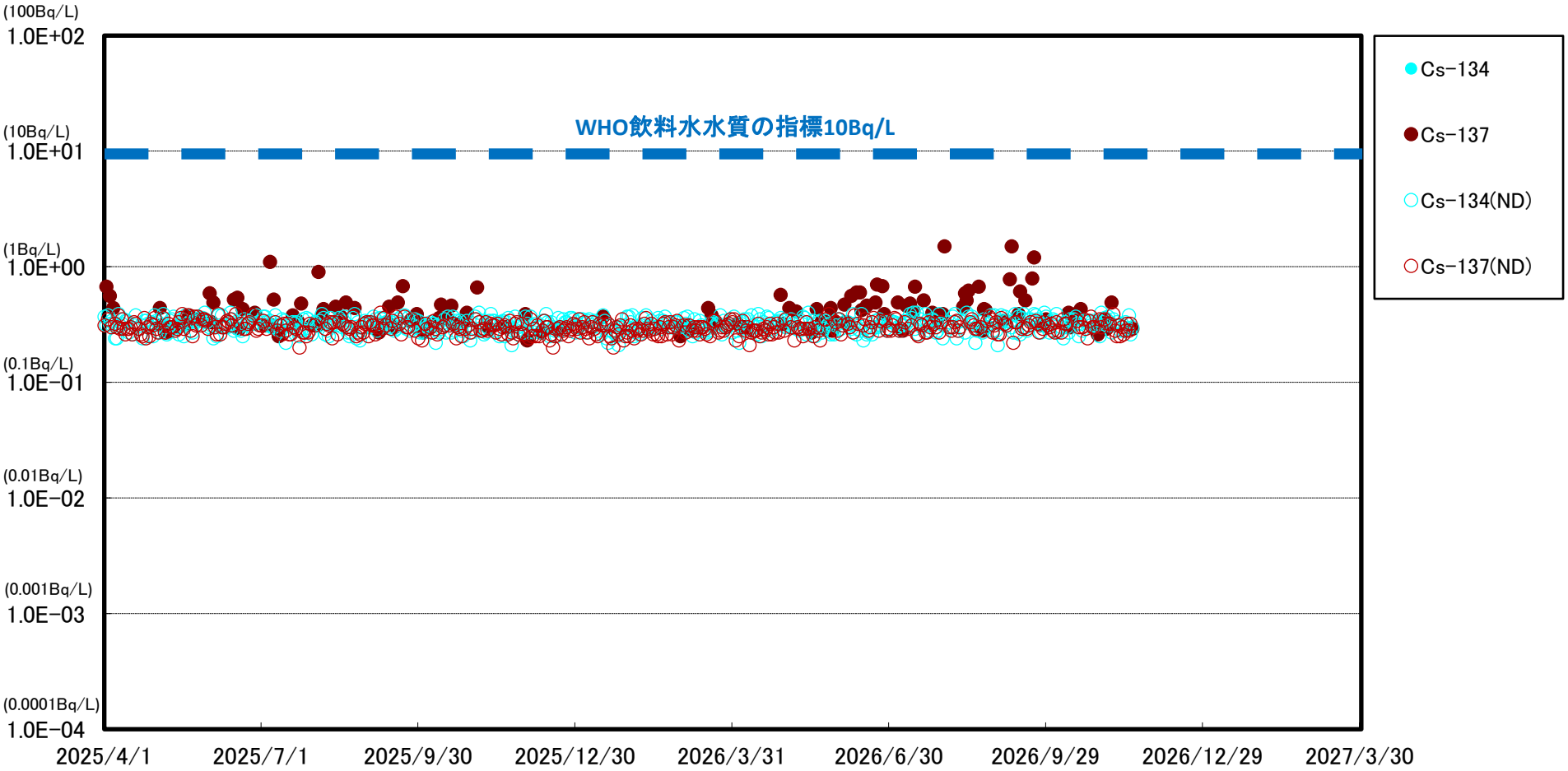

※　世界保健機関（WHO）の飲料水水質ガイドラインにおける，セシウム(Cs-134，Cs-137)の指標:1.0E+01Bq/L(10Bq/L)

※※　(ND)は測定値が検出限界値（検出下限値）未満であったことを示します。検出限界値は測定環境や測定器ごとの特性によって変動します。