2026年4月11日
東京電力ホールディングス株式会社
福島第一廃炉推進カンパニー

海水分析結果＜沖合＞(H-3・γ)

採取地点		採取日時	分析項目			分析機関	
			H-3 (Bq/L)	Cs-134 (Bq/L)	Cs-137 (Bq/L)	H-3	Cs-134，137
岩沢海岸沖合15km (T-7)	表層	2026/01/07 07:04	＜ 7.5E-02	＜ 1.4E-03	1.4E-03	東京電力	（株）KANSOテクノス
	底層	2026/01/07 07:04	—	＜ 1.4E-03	1.7E-03		
小名浜港沖合3km (T-18)	表層	2026/01/07 09:45	＜ 7.5E-02	＜ 1.4E-03	1.3E-03	東京電力	（株）KANSOテクノス
	底層	2026/01/07 09:45	—	＜ 1.4E-03	1.8E-03		
沼の内沖合5km (T-M10)	表層	2026/01/07 08:40	9.6E-02	＜ 1.4E-03	1.5E-03	東京電力	（株）KANSOテクノス
	底層	2026/01/07 08:40	—	＜ 1.4E-03	1.5E-03		
いわき市北部沖合3km (T-12)	表層	2026/01/28 05:43	7.5E-02	＜ 1.3E-03	1.4E-03	(株) 化研	（株）KANSOテクノス
	底層	2026/01/28 05:43	—	＜ 1.3E-03	1.2E-03		
夏井川沖合1km (T-17-1)	表層	2026/01/28 06:23	＜ 6.0E-02	＜ 1.4E-03	1.8E-03	(株) 化研	（株）KANSOテクノス
	底層	2026/01/28 06:23	—	＜ 1.3E-03	1.4E-03		
豊間沖合3km (T-20)	表層	2026/01/28 07:00	＜ 5.9E-02	＜ 1.4E-03	1.5E-03	(株) 化研	（株）KANSOテクノス
	底層	2026/01/28 07:00	—	＜ 1.4E-03	1.4E-03		
新田川沖合1km (T-13-1)	表層	2026/01/22 07:12	＜ 5.8E-02	＜ 1.4E-03	2.4E-03	(株) 化研	（株）KANSOテクノス
	底層	2026/01/22 07:12	—	＜ 1.4E-03	2.2E-03		
相馬沖合3km (T-22)	表層	2026/01/22 08:17	6.0E-02	＜ 1.4E-03	2.3E-03	(株) 化研	（株）KANSOテクノス
	底層	2026/01/22 08:17	—	＜ 1.4E-03	1.4E-03		
鹿島沖合5km (T-MA)	表層	2026/01/22 07:46	6.8E-02	＜ 1.2E-03	1.8E-03	(株) 化研	（株）KANSOテクノス
	底層	2026/01/22 07:46	—	＜ 1.3E-03	2.1E-03		
WHOの飲料水水質ガイドライン※1			1.0E+04	1.0E+01	1.0E+01		

・不等号（＜：小なり）は，検出限界値未満（ND)を表す。

・測定対象外および採取中止の項目は「－」と記す。

・○.○E±○とは，○.○×$10^{\pm○}$であることを意味する。

（例）3.1E+01は3.1×10^{1}で31，3.1E+00は3.1×10^{0}で3.1，3.1E－01は3.1×10^{-1}で0.31と読む。

・H-3以外は既にお知らせ済み。

・分析結果の評価については「福島第一原子力発電所の状況について（日報）」を参照　https://www.tepco.co.jp/press/report/

※1　WHOの飲料水水質ガイドラインにおける，H-3，Cs-134，Cs-137の指標

※2　Cs-134およびCs-137については，同一の採取場所である小高区沖合3km(T-14)で実施。

海水分析結果＜沖合＞(H-3・γ)

採取地点		採取日時	分析項目			分析機関	
			H-3 (Bq/L)	Cs-134 (Bq/L)	Cs-137 (Bq/L)	H-3	Cs-134，137
太田川沖合1km付近 (T-S1)	表層	2026/01/14 09:35	＜ 6.8E-02	＜ 1.2E-03	2.1E-03	(株) 化研	（一財）九州環境管理協会
	底層	2026/01/14 09:35	—	＜ 1.1E-03	2.5E-03		
小高区沖合3km付近 (T-S2)	表層	2026/01/14 09:21	7.9E-02	—※2	—※2	(株) 化研	—
	底層	—	—	—※2	—※2		
請戸川沖合3km付近 (T-S3)	表層	2026/01/15 11:33	6.9E-02	＜ 1.3E-03	2.5E-03	(株) 化研	（株）KANSOテクノス
	底層	2026/01/15 11:33	—	＜ 1.4E-03	3.0E-03		
1F 敷地沖合3km付近 (T-S4)	表層	2026/01/15 11:00	7.6E-02	＜ 1.3E-03	1.3E-03	(株) 化研	（株）KANSOテクノス
	底層	2026/01/15 11:00	—	＜ 1.3E-03	2.6E-03		
木戸川沖合2km付近 (T-S5)	表層	2026/01/28 06:25	＜ 5.9E-02	＜ 1.4E-03	1.9E-03	(株) 化研	（株）KANSOテクノス
	底層	2026/01/28 06:25	—	＜ 1.2E-03	1.4E-03		
2F 敷地沖合2km付近 (T-S7)	表層	2026/01/28 05:57	9.1E-02	＜ 1.3E-03	1.4E-03	東京電力	（株）KANSOテクノス
	底層	2026/01/28 05:57	—	＜ 1.3E-03	3.5E-03		
熊川沖合4km付近 (T-S8)	表層	2026/01/07 06:09	6.7E-02	＜ 1.4E-03	2.2E-03	（一財）九州環境管理協会	（株）KANSOテクノス
	底層	2026/01/07 06:09	—	＜ 1.4E-03	2.3E-03		
小高区沖合15km付近 (T-B1)	表層	1/20 採取中止	—	—	—	—	—
	底層	1/20 採取中止	—	—	—		
請戸川沖合18km付近 (T-B2)	表層	1/20 採取中止	—	—	—	—	—
	底層	1/20 採取中止	—	—	—		
1F 敷地沖合10km付近 (T-B3)	表層	2026/01/24 05:04	＜ 7.7E-02	＜ 1.4E-03	1.5E-03	東京電力	（株）KANSOテクノス
	底層	2026/01/24 05:04	—	＜ 1.4E-03	1.7E-03		
2F 敷地沖合10km付近 (T-B4)	表層	2026/01/24 06:15	＜ 8.2E-02	＜ 1.4E-03	1.5E-03	東京電力	（株）KANSOテクノス
	底層	2026/01/24 06:15	—	＜ 1.4E-03	1.7E-03		
WHOの飲料水水質ガイドライン※1			1.0E+04	1.0E+01	1.0E+01		

・不等号（＜：小なり）は，検出限界値未満（ND)を表す。

・測定対象外および採取中止の項目は「－」と記す。

・○.○E±○とは，○.○×$10^{\pm○}$であることを意味する。

（例）3.1E+01は3.1×10^{1}で31，3.1E+00は3.1×10^{0}で3.1，3.1E－01は3.1×10^{-1}で0.31と読む。

・H-3以外は既にお知らせ済み。

・分析結果の評価については「福島第一原子力発電所の状況について（日報）」を参照　https://www.tepco.co.jp/press/report/

※1　WHOの飲料水水質ガイドラインにおける，H-3，Cs-134，Cs-137の指標

※2　Cs-134およびCs-137については，同一の採取場所である小高区沖合3km(T-14)で実施。

・採取中止理由：悪天候のため

2026年4月11日
東京電力ホールディングス株式会社
福島第一廃炉推進カンパニー

海水分析結果＜発電所から3km以内＞（全β・γ）

試料名称	採取日時	分析項目		
		全β (Bq/L)	Cs-134 (Bq/L)	Cs-137 (Bq/L)
1Ｆ　5,6号機放水口北側（T-1）	2026/04/10 06:51	―	＜ 6.1E-01	＜ 7.2E-01
1Ｆ　南放水口付近（T-2）※	2026/04/10 06:25	9.9E+00	＜ 7.8E-01	＜ 6.6E-01
1Ｆ　北防波堤北側（T-0-1）	―	―	―	―
1Ｆ　港湾口北東側（T-0-1A）	―	―	―	―
1Ｆ　港湾口東側（T-0-2）	―	―	―	―
1Ｆ　港湾口南東側（T-0-3A）	―	―	―	―
1Ｆ　南防波堤南側（T-0-3）	―	―	―	―
1F 敷地北側沖合1.5km (T-A1)	―	―	―	―
1F 敷地沖合1.5km (T-A2)	―	―	―	―
1F 敷地南側沖合1.5km (T-A3)	―	―	―	―
WHOの飲料水水質ガイドライン※1			1.0E+01	1.0E+01

・不等号（＜：小なり）は，検出限界値未満（ND)を表す。
・測定対象外および採取中止の項目は「－」と記す。
・○.○E±○とは，○.○×$10^{\pm○}$であることを意味する。
（例）3.1E+01は3.1×10^{1}で31，3.1E+00は3.1×10^{0}で3.1，3.1E－01は3.1×10^{-1}で0.31と読む。
※１　WHOの飲料水水質ガイドラインにおける，Cs-134，Cs-137の指標
・分析結果の評価については「福島第一原子力発電所の状況について（日報）」を参照　https://www.tepco.co.jp/press/report/
※試料採取作業の安全確保のため、2024年6月11日から、採取地点を１～４号機放水口から南側に約1300mの地点(T-2-1)に一時的に変更。

福島第一　5,6号機放水口北側（T-1）　海水放射能濃度

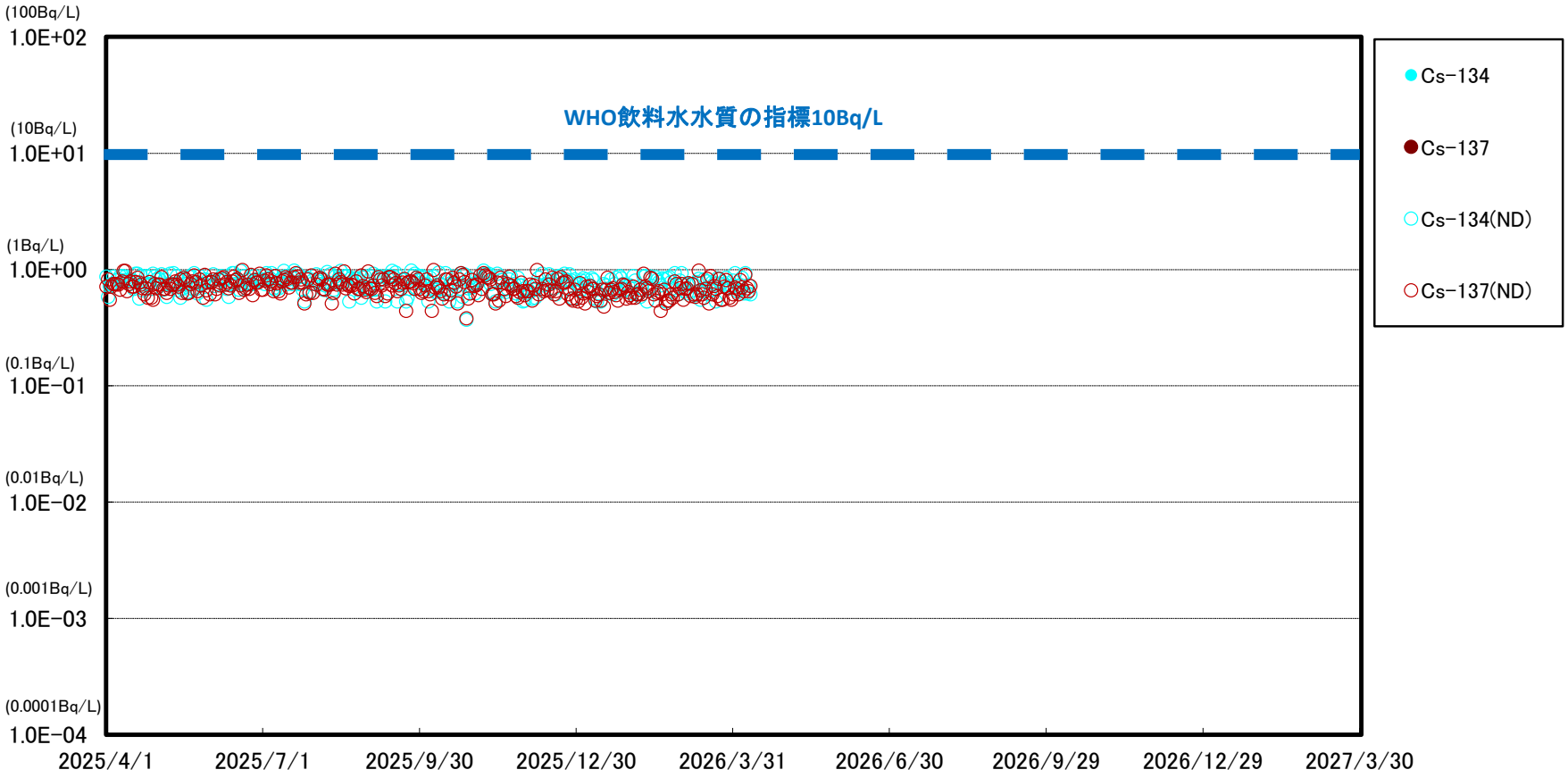

※　世界保健機関（WHO）の飲料水水質ガイドラインにおける，セシウム(Cs-134，Cs-137)の指標:1.0E+01Bq/L(10Bq/L)

※※　(ND)は測定値が検出限界値（検出下限値）未満であったことを示します。検出限界値は測定環境や測定器ごとの特性によって変動します。

福島第一　南放水口付近(T-2)　海水放射能濃度

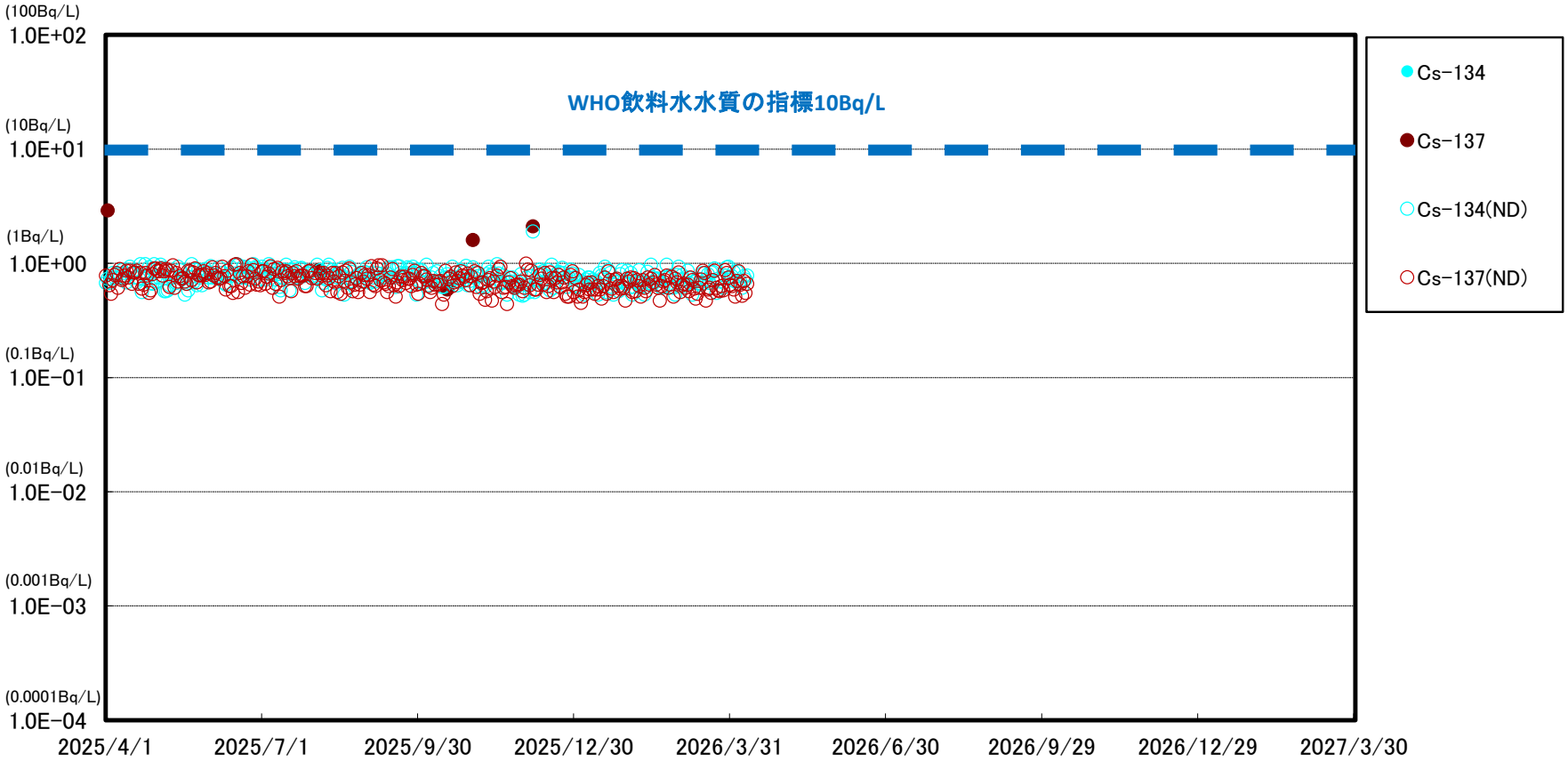

※　世界保健機関（WHO）の飲料水水質ガイドラインにおける，セシウム(Cs-134，Cs-137)の指標:1.0E+01Bq/L(10Bq/L)

※※　(ND)は測定値が検出限界値（検出下限値）未満であったことを示します。検出限界値は測定環境や測定器ごとの特性によって変動します。

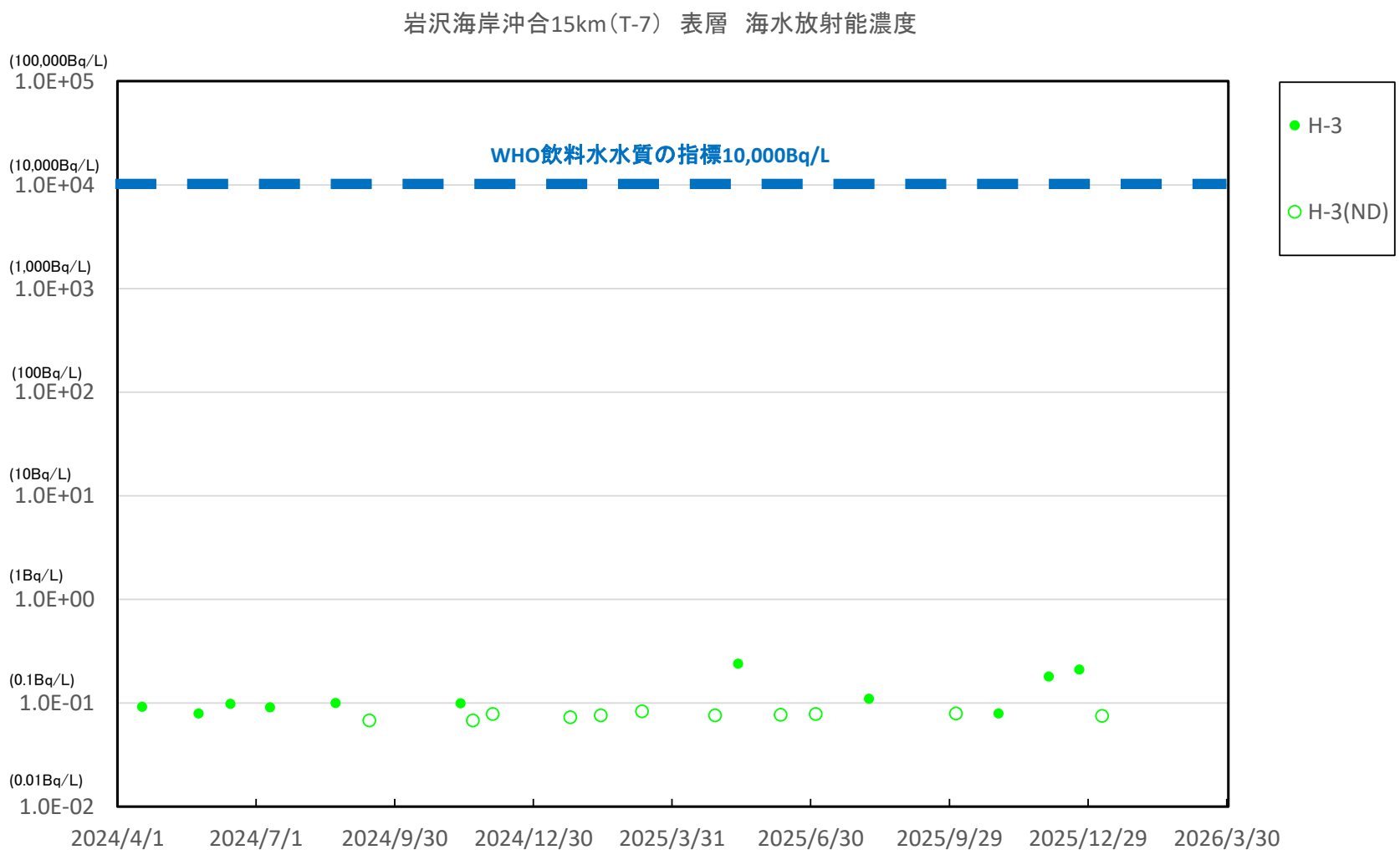

※ 世界保健機関（WHO）の飲料水水質ガイドラインにおける，トリチウム（H-3）の指標：1.0E＋04Bq/L（1万Bq/L）
※※ (ND)は測定値が検出限界値（検出下限値）未満であったことを示します。検出限界値は測定環境や測定器ごとの特性によって変動します。

小名浜港沖合3km（T-18） 表層 海水放射能濃度

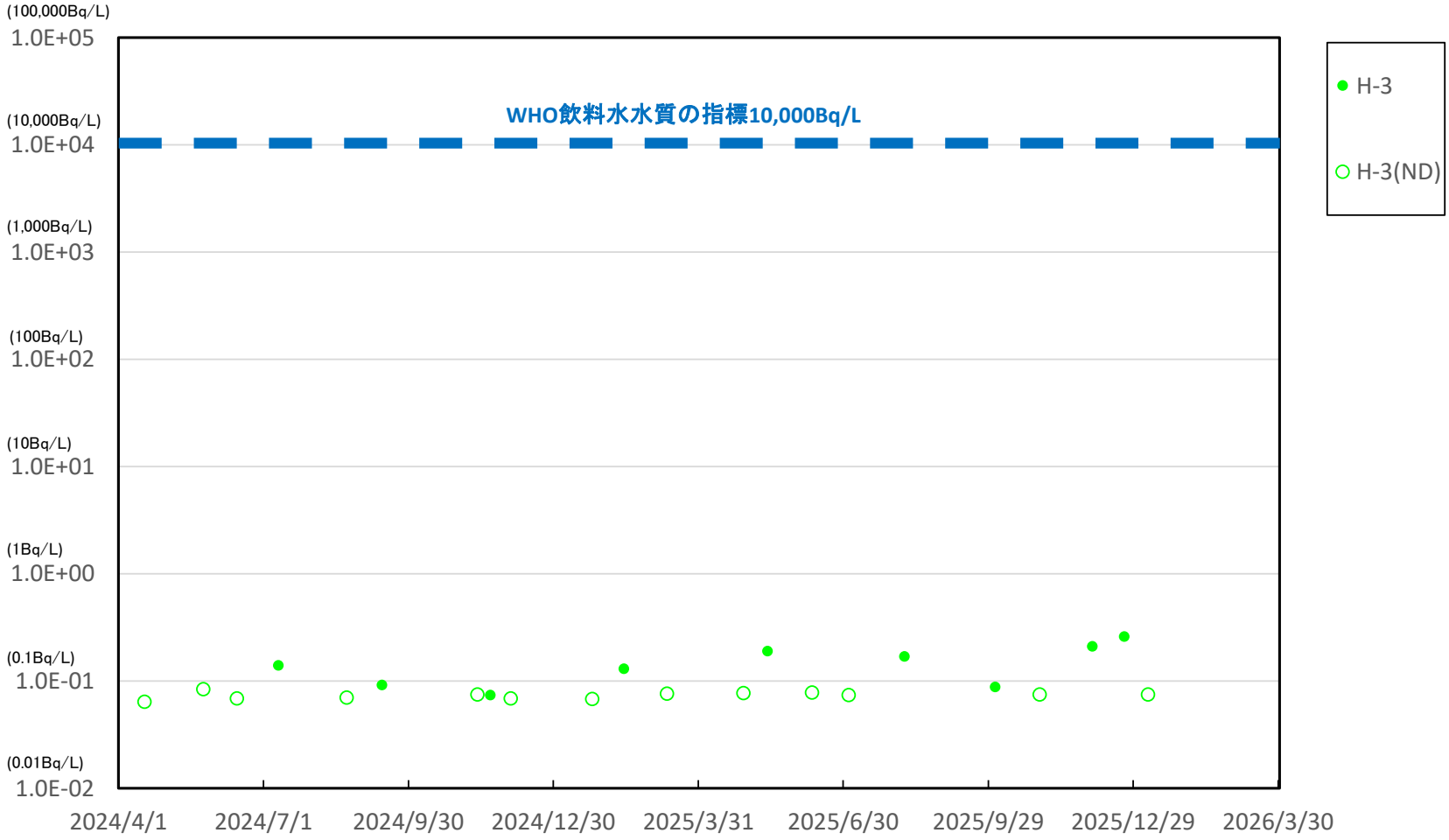

※ 世界保健機関（WHO）の飲料水水質ガイドラインにおける，トリチウム（H-3）の指標：1.0E＋04Bq/L（1万Bq/L）
※※ (ND)は測定値が検出限界値（検出下限値）未満であったことを示します。検出限界値は測定環境や測定器ごとの特性によって変動します。

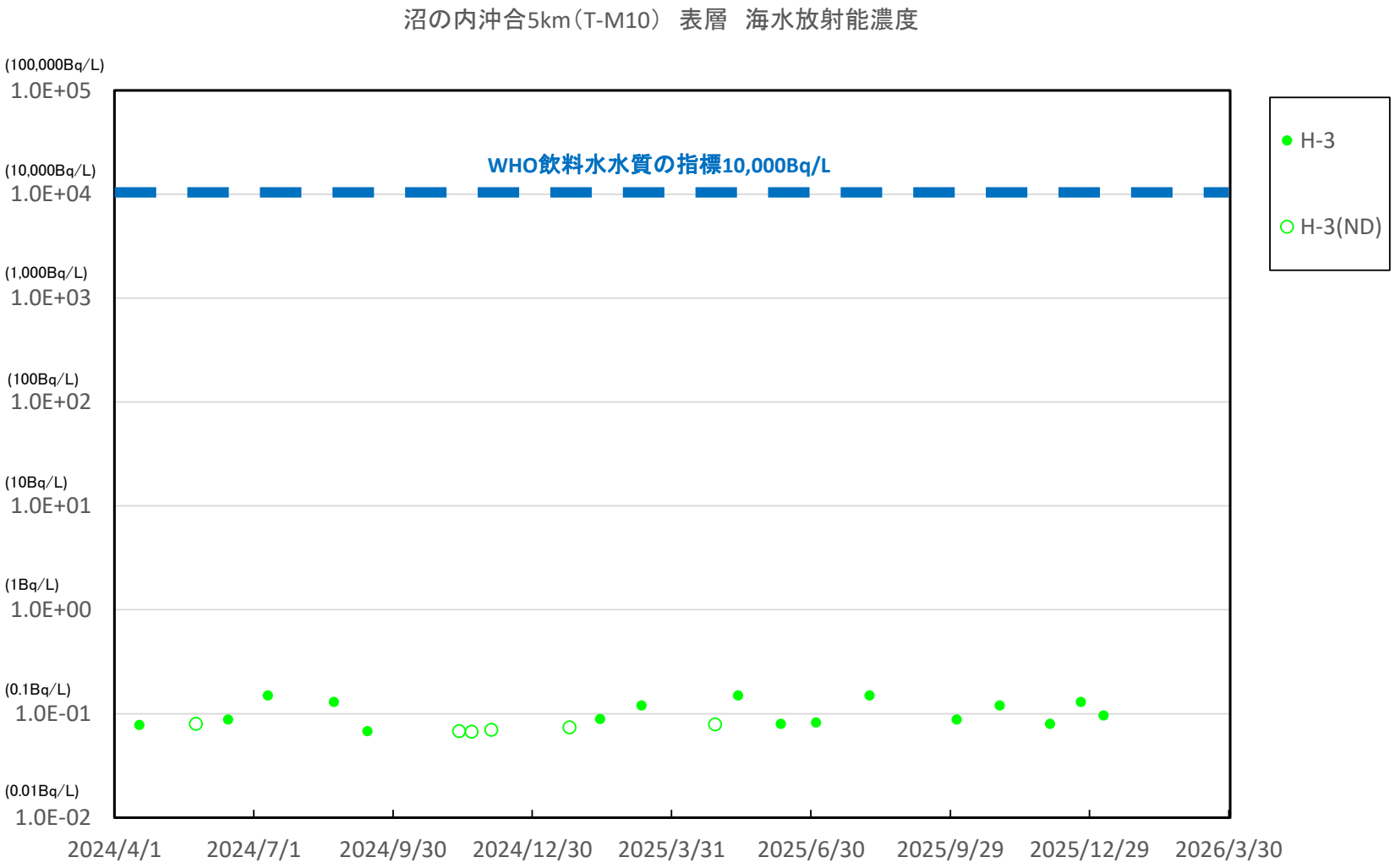

※ 世界保健機関（WHO）の飲料水水質ガイドラインにおける，トリチウム（H-3）の指標：1.0E＋04Bq/L（1万Bq/L）
※※ (ND)は測定値が検出限界値（検出下限値）未満であったことを示します。検出限界値は測定環境や測定器ごとの特性によって変動します。

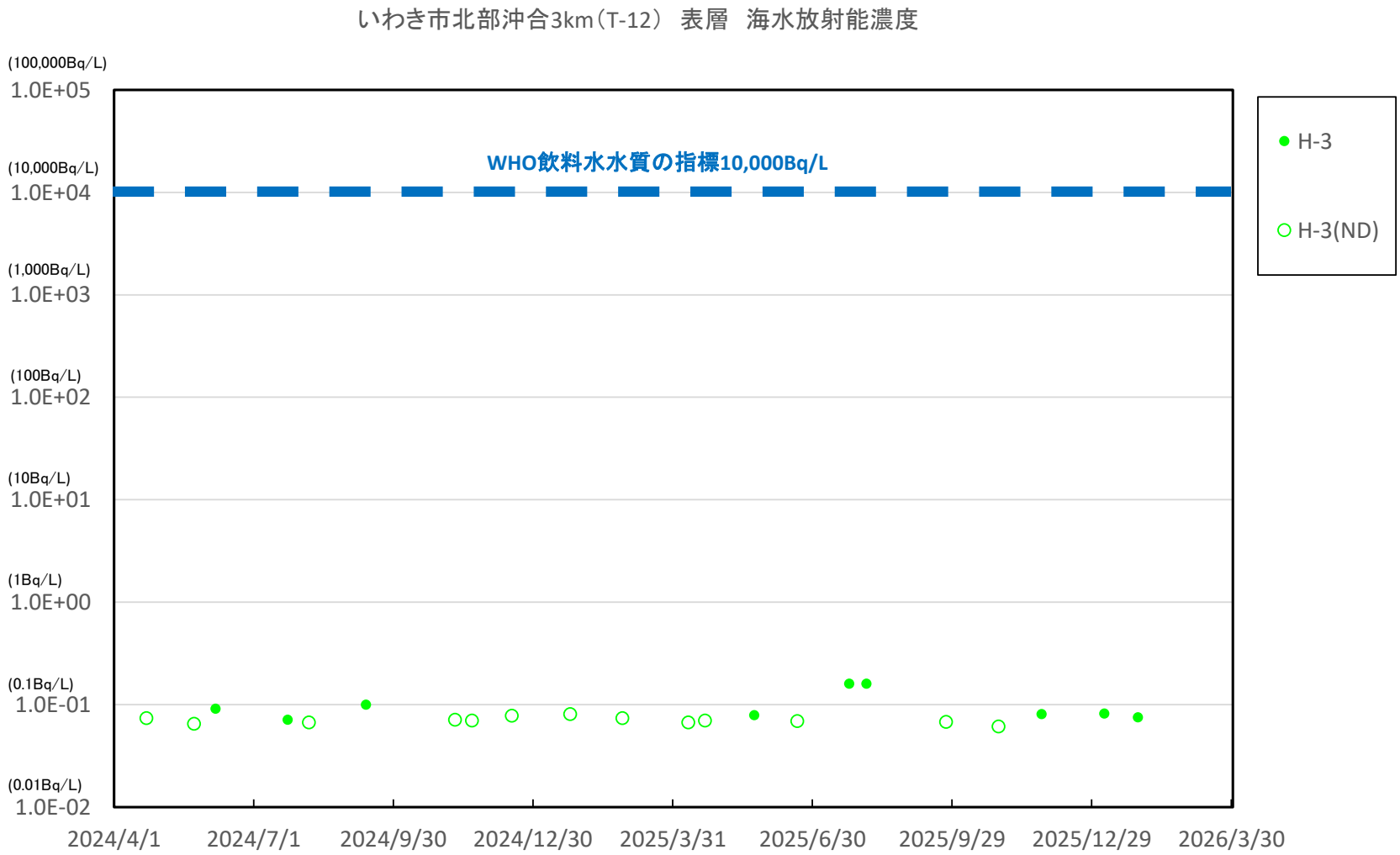

※ 世界保健機関（WHO）の飲料水水質ガイドラインにおける，トリチウム（H-3）の指標：1.0E＋04Bq/L（1万Bq/L）

※※ (ND)は測定値が検出限界値（検出下限値）未満であったことを示します。検出限界値は測定環境や測定器ごとの特性によって変動します。

夏井川沖合1km（T-17-1） 表層 海水放射能濃度

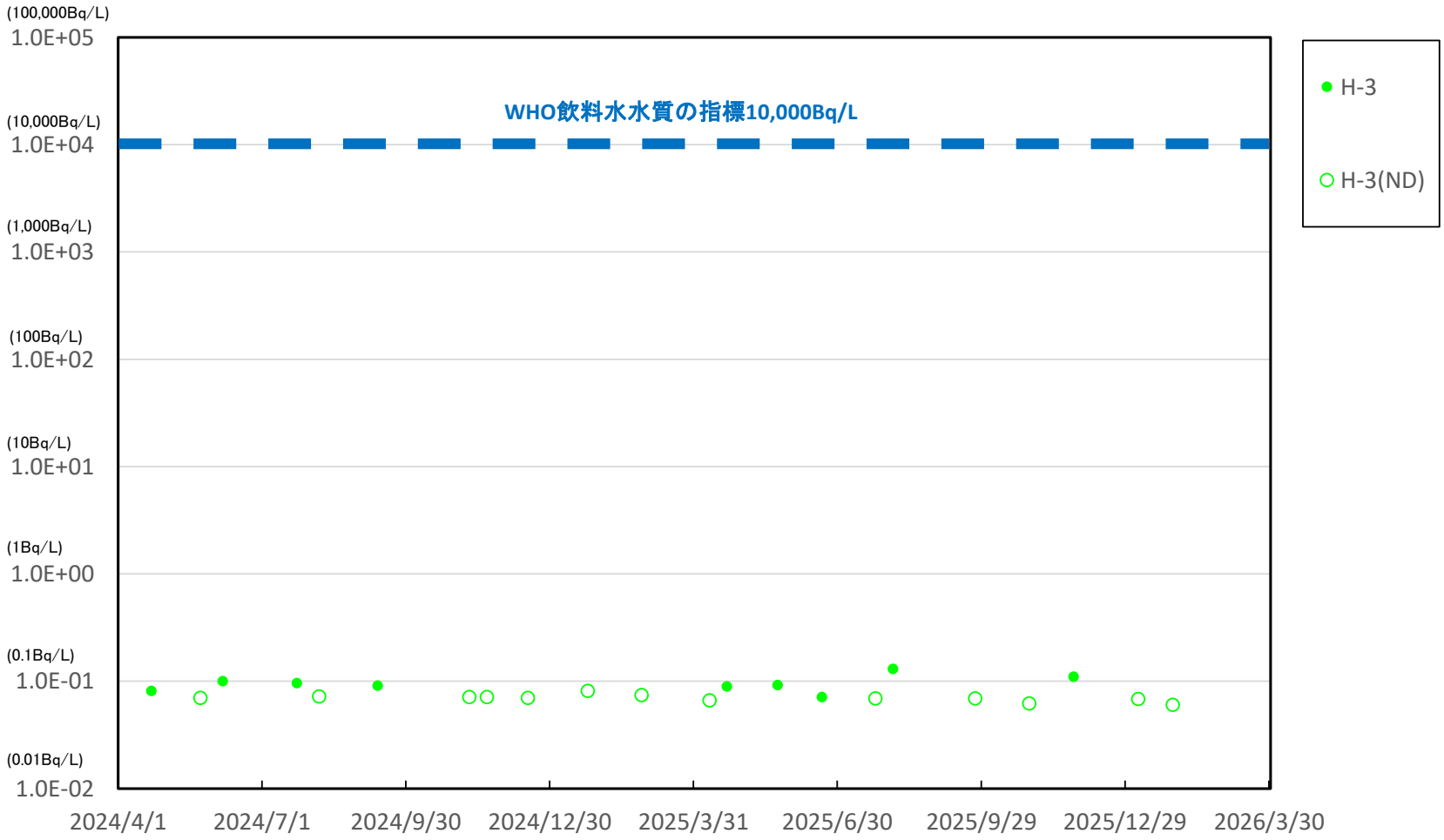

※ 世界保健機関（WHO）の飲料水水質ガイドラインにおける，トリチウム（H-3）の指標：1.0E＋04Bq/L（1万Bq/L）
※※ (ND)は測定値が検出限界値（検出下限値）未満であったことを示します。検出限界値は測定環境や測定器ごとの特性によって変動します。

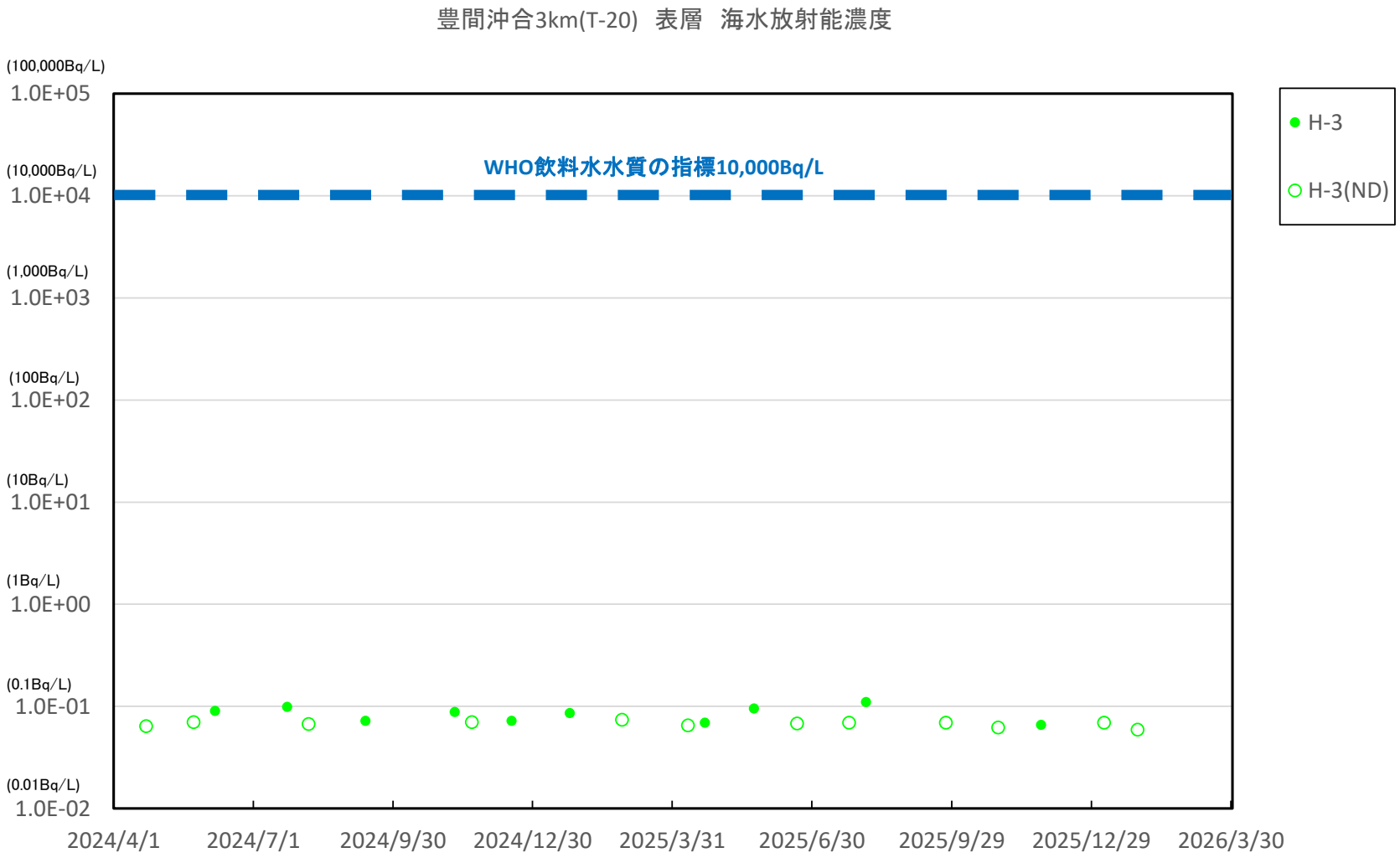

※　世界保健機関（WHO）の飲料水水質ガイドラインにおける，トリチウム（H-3）の指標：1.0E＋04Bq/L（1万Bq/L）
※※　(ND)は測定値が検出限界値（検出下限値）未満であったことを示します。検出限界値は測定環境や測定器ごとの特性によって変動します。

新田川沖合1km（T-13-1） 表層 海水放射能濃度

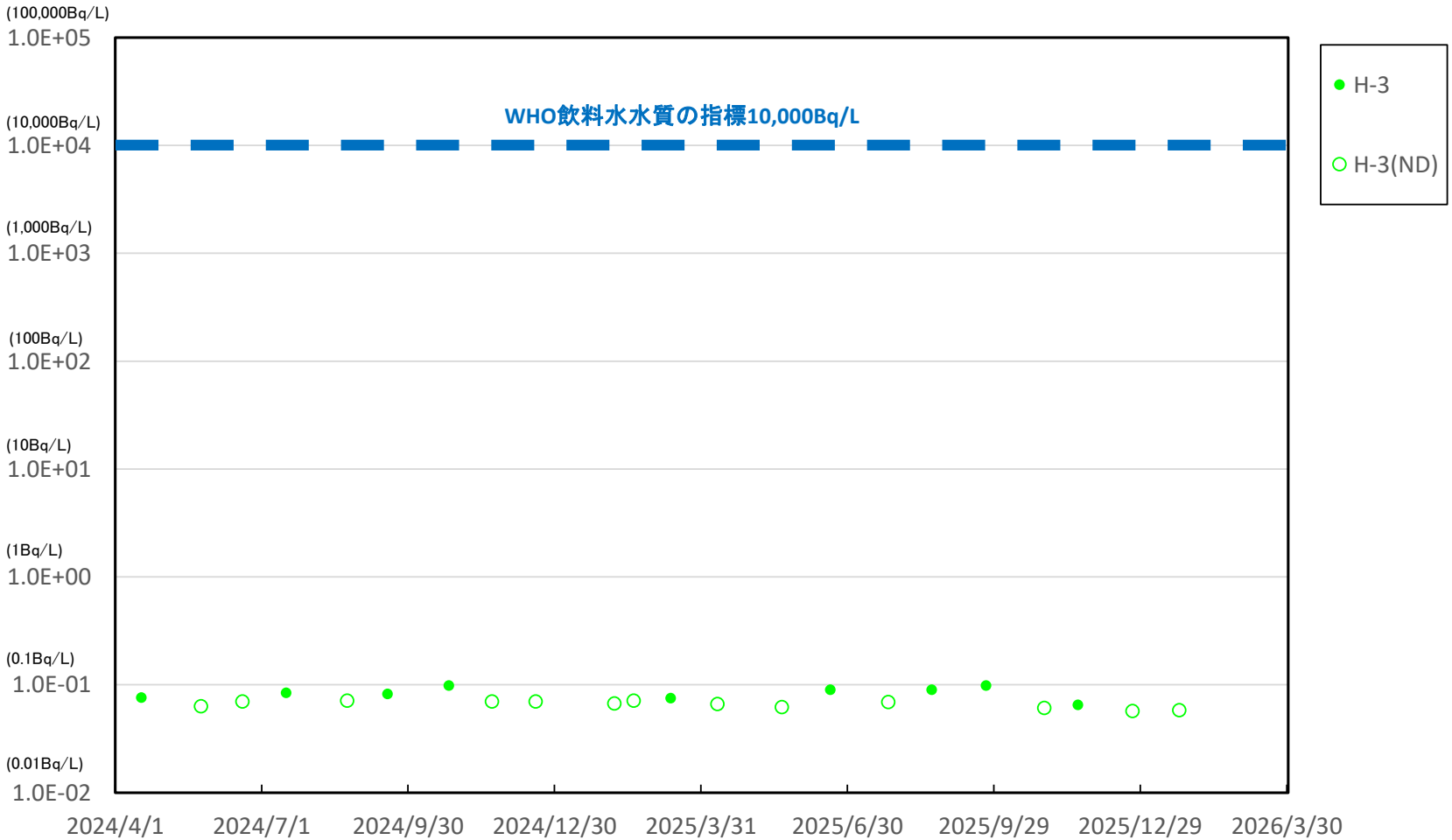

※ 世界保健機関（WHO）の飲料水水質ガイドラインにおける，トリチウム（H-3）の指標：1.0E＋04Bq/L（1万Bq/L）
※※ (ND)は測定値が検出限界値（検出下限値）未満であったことを示します。検出限界値は測定環境や測定器ごとの特性によって変動します。

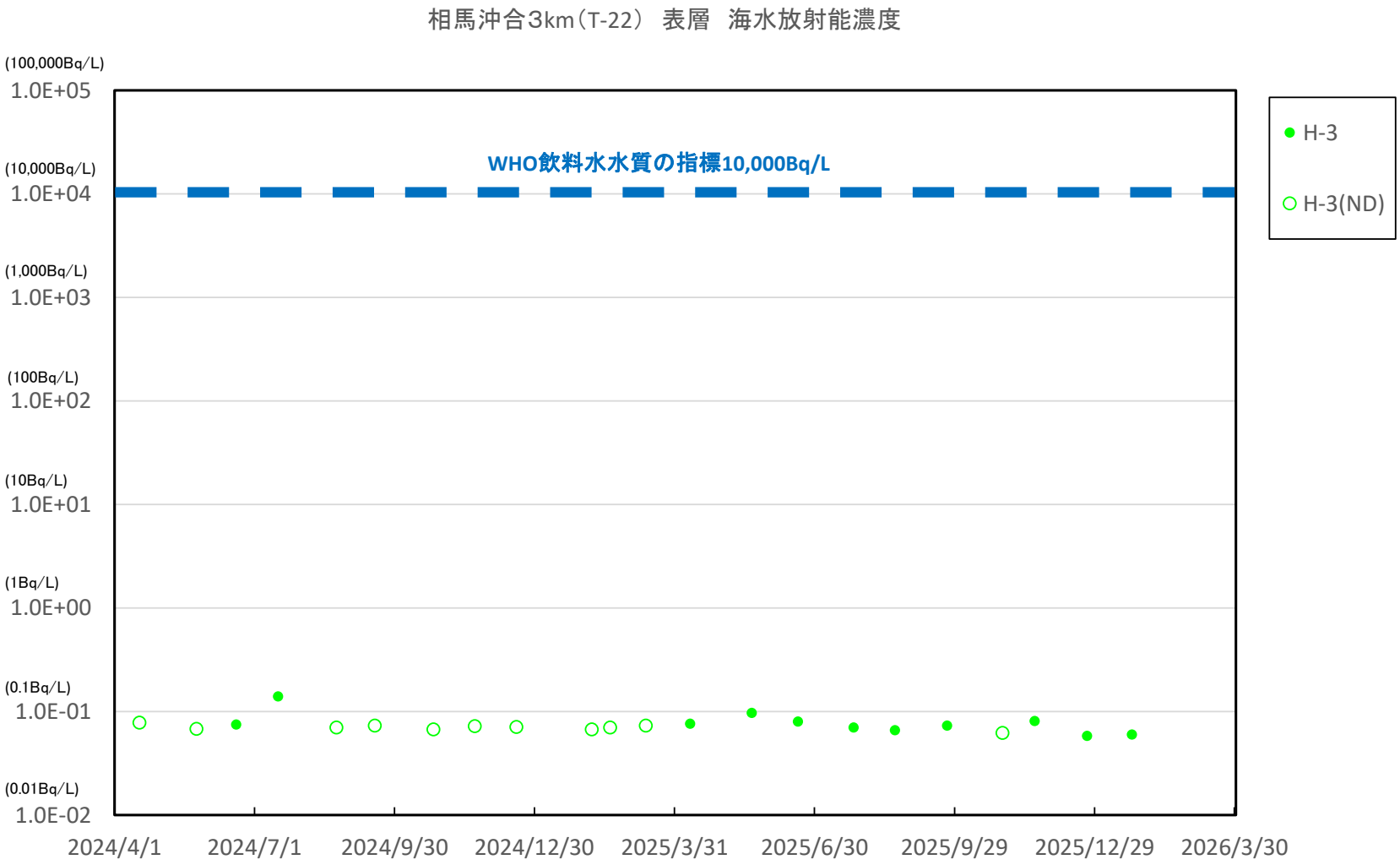

※ 世界保健機関（WHO）の飲料水水質ガイドラインにおける，トリチウム（H-3）の指標：1.0E＋04Bq/L（1万Bq/L）
※※ (ND)は測定値が検出限界値（検出下限値）未満であったことを示します。検出限界値は測定環境や測定器ごとの特性によって変動します。

鹿島沖合5km（T-MA） 表層 海水放射能濃度

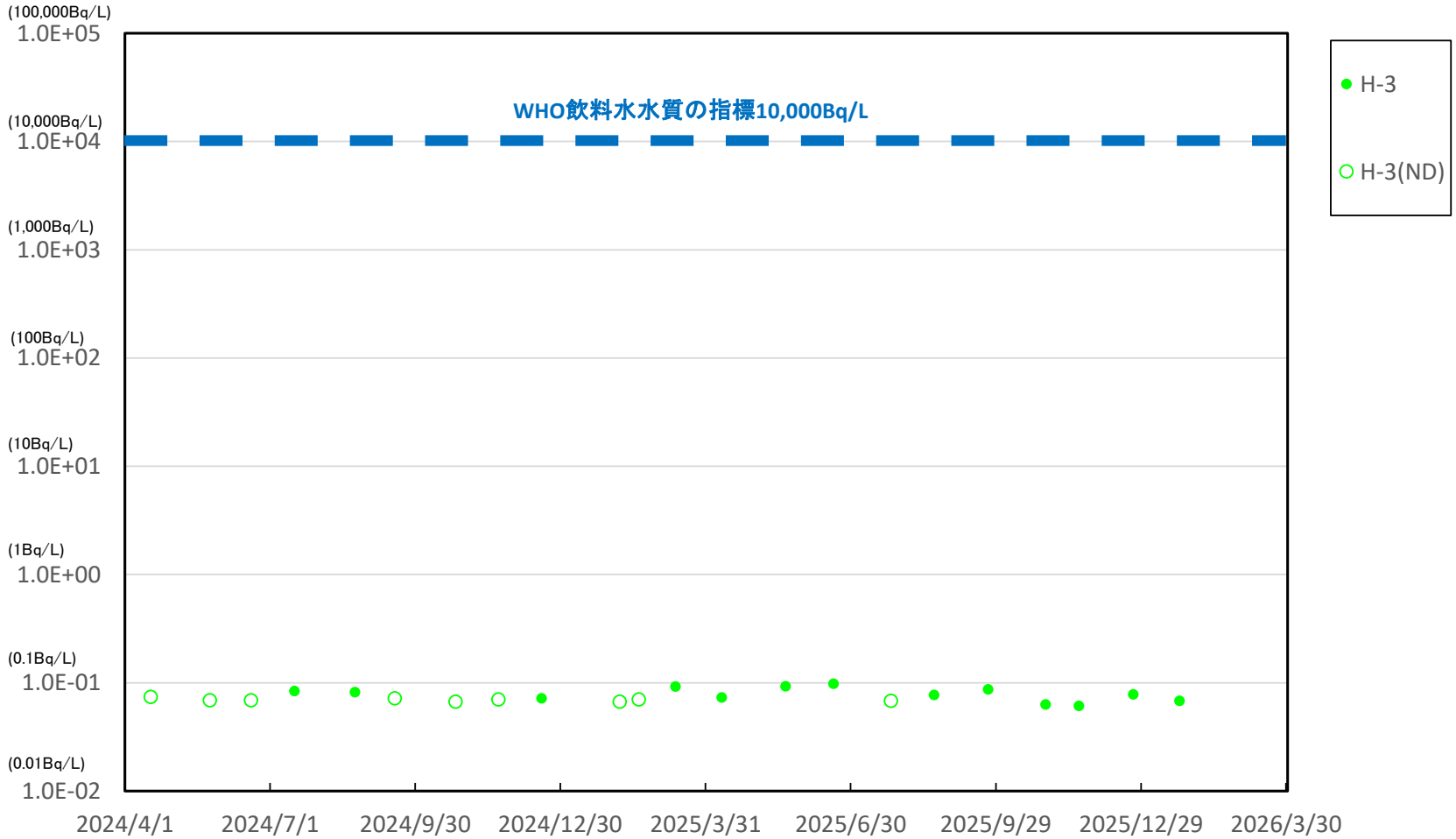

※ 世界保健機関（WHO）の飲料水水質ガイドラインにおける，トリチウム（H-3）の指標：1.0E＋04Bq/L（1万Bq/L）
※※ (ND)は測定値が検出限界値（検出下限値）未満であったことを示します。検出限界値は測定環境や測定器ごとの特性によって変動します。

太田川沖合1km付近（T-S1） 表層 海水放射能濃度

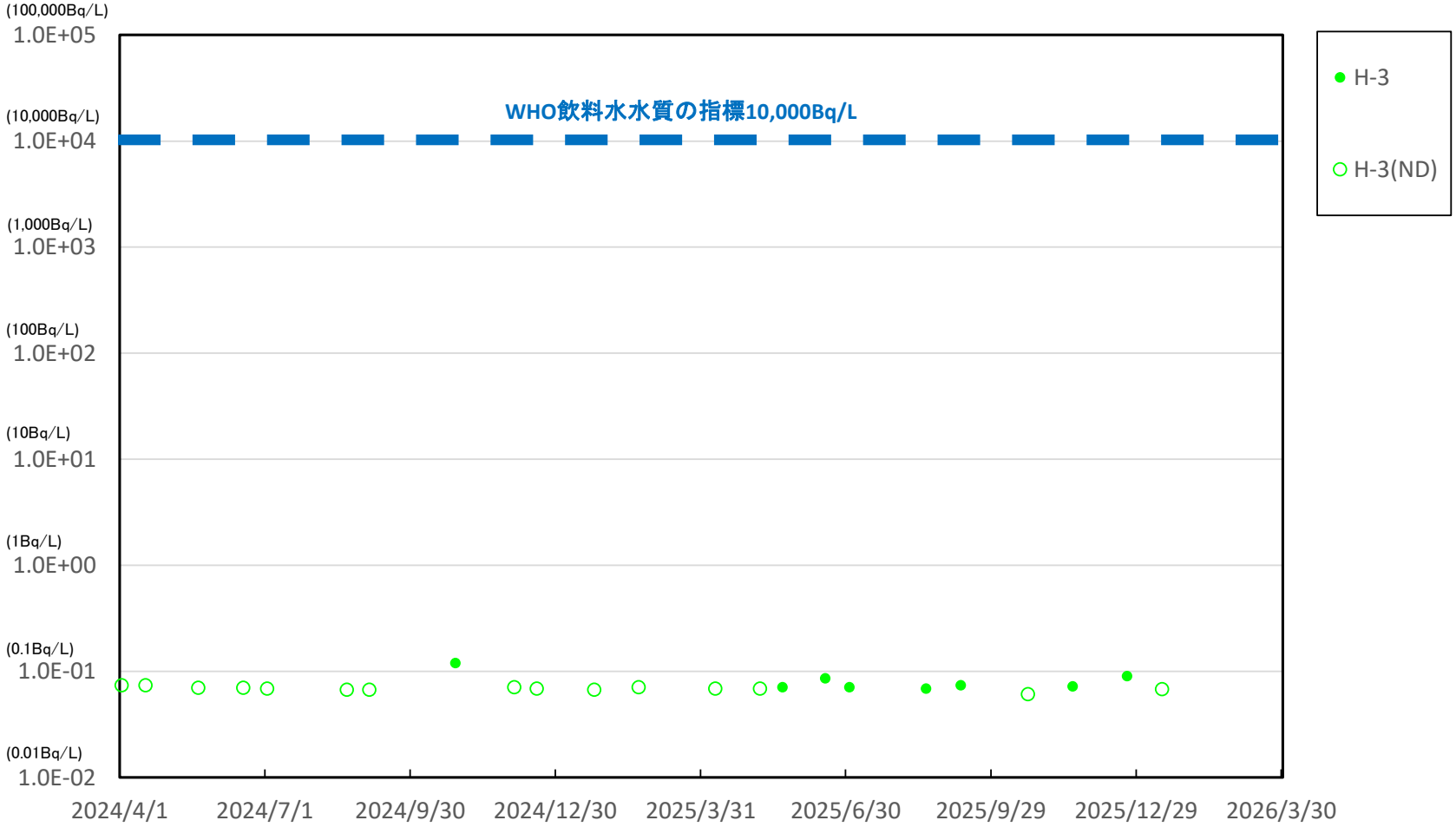

※ 世界保健機関（WHO）の飲料水水質ガイドラインにおける，トリチウム（H-3）の指標：1.0E＋04Bq/L（1万Bq/L）

※※ (ND)は測定値が検出限界値（検出下限値）未満であったことを示します。検出限界値は測定環境や測定器ごとの特性によって変動します。

小高区沖合3km付近（T-S2） 表層 海水放射能濃度

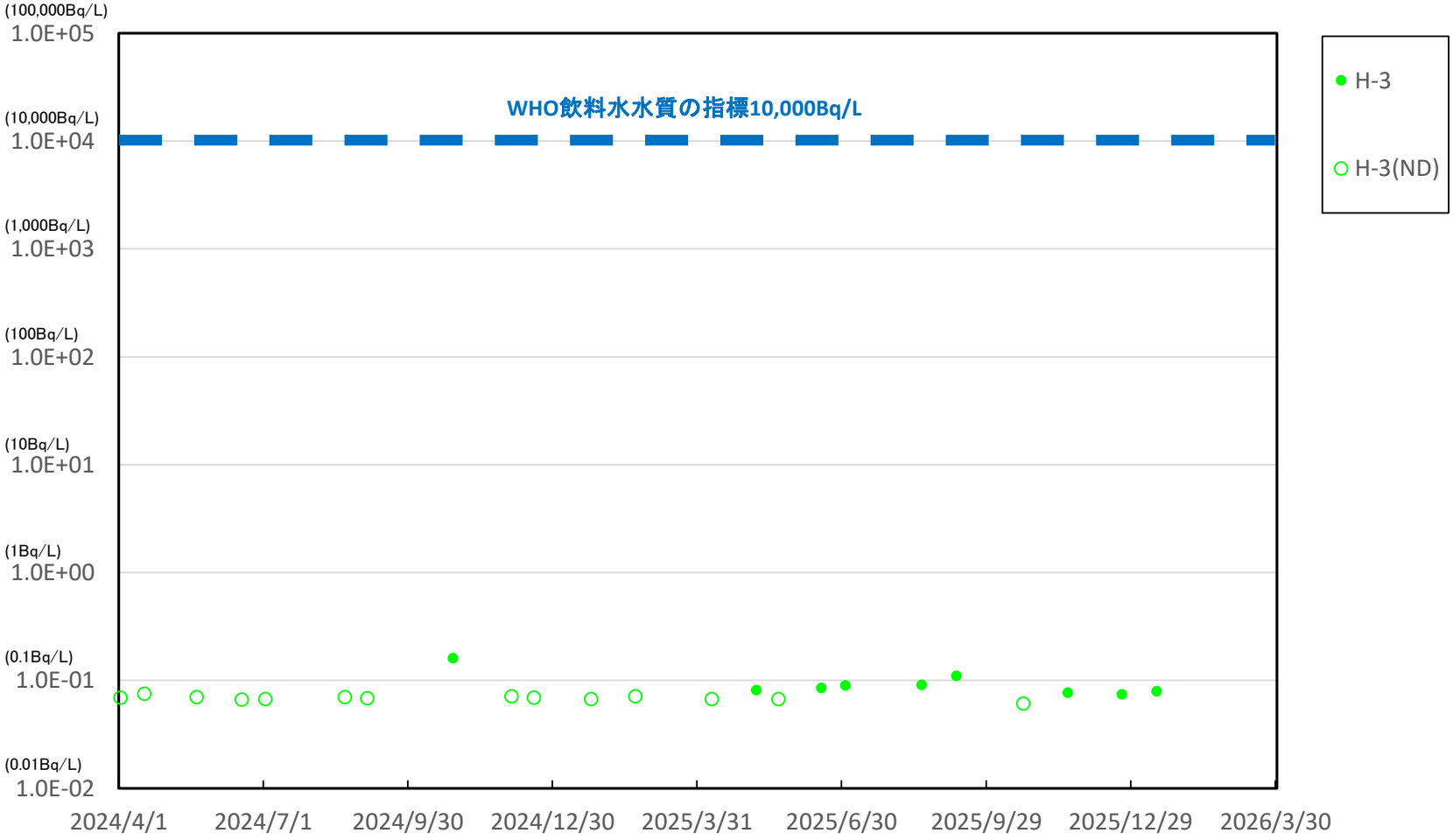

※ 世界保健機関（WHO）の飲料水水質ガイドラインにおける，トリチウム（H-3）の指標：1.0E＋04Bq/L（1万Bq/L）

※※ (ND)は測定値が検出限界値（検出下限値）未満であったことを示します。検出限界値は測定環境や測定器ごとの特性によって変動します。

請戸川沖合3km付近（T-S3） 表層 海水放射能濃度

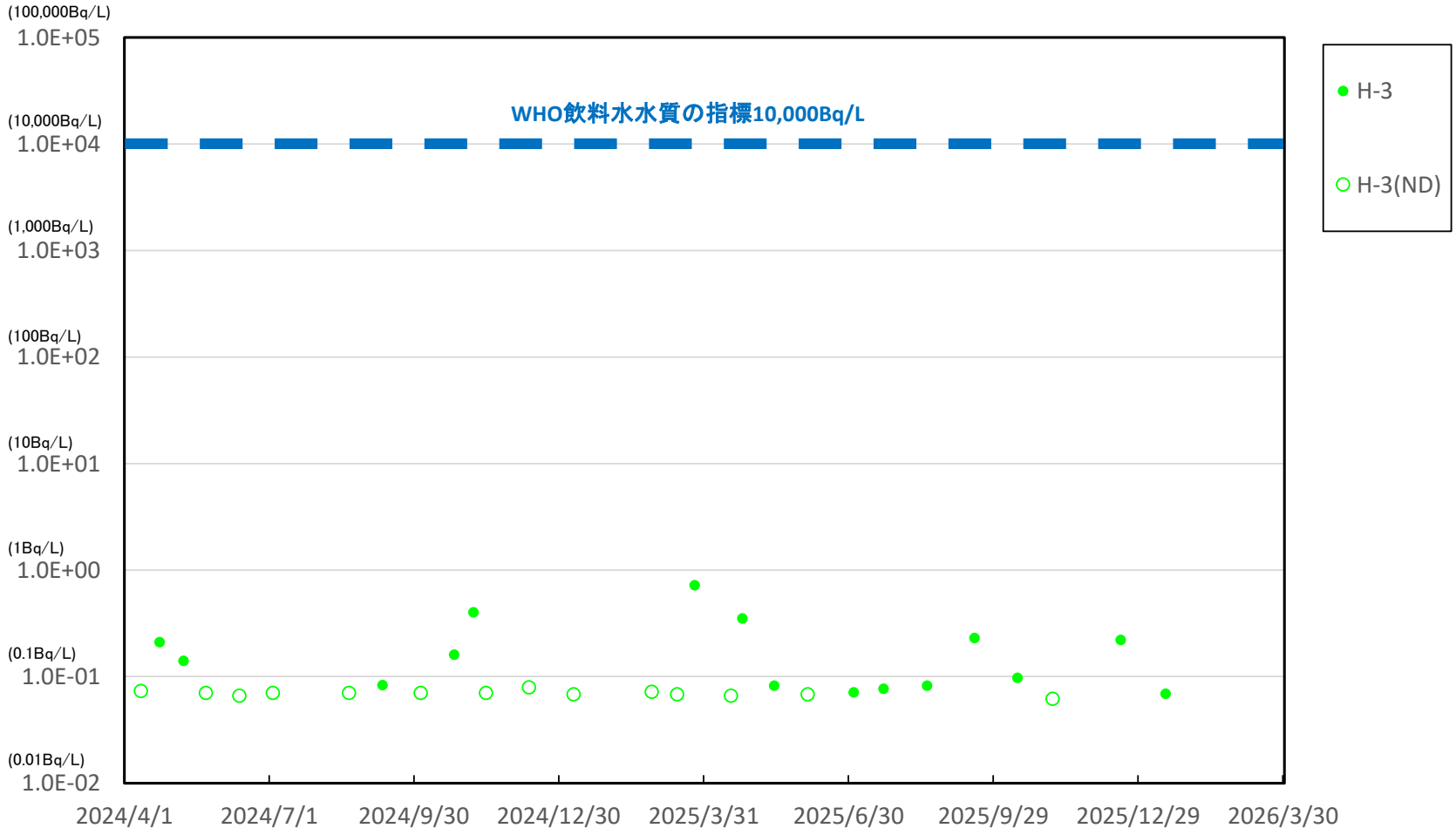

※ 世界保健機関（WHO）の飲料水水質ガイドラインにおける，トリチウム（H-3）の指標：1.0E＋04Bq/L（1万Bq/L）
※※ (ND)は測定値が検出限界値（検出下限値）未満であったことを示します。検出限界値は測定環境や測定器ごとの特性によって変動します。

福島第一　敷地沖合3km付近（T-S4）　表層　海水放射能濃度

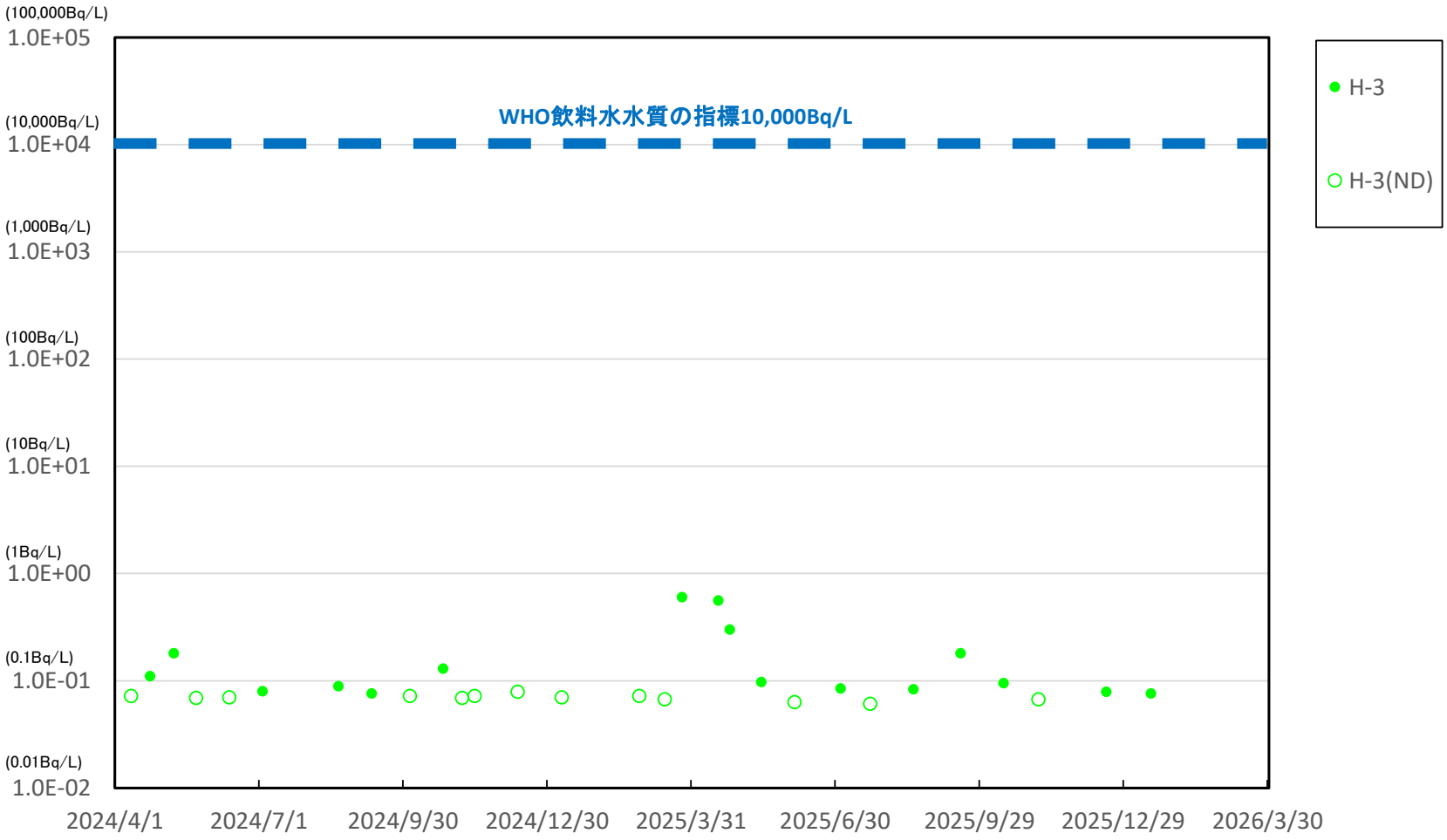

※　世界保健機関（WHO）の飲料水水質ガイドラインにおける，トリチウム（H-3）の指標：1.0E＋04Bq/L（1万Bq/L）
※※　(ND)は測定値が検出限界値（検出下限値）未満であったことを示します。検出限界値は測定環境や測定器ごとの特性によって変動します。

木戸川沖合2km付近（T-S5） 表層 海水放射能濃度

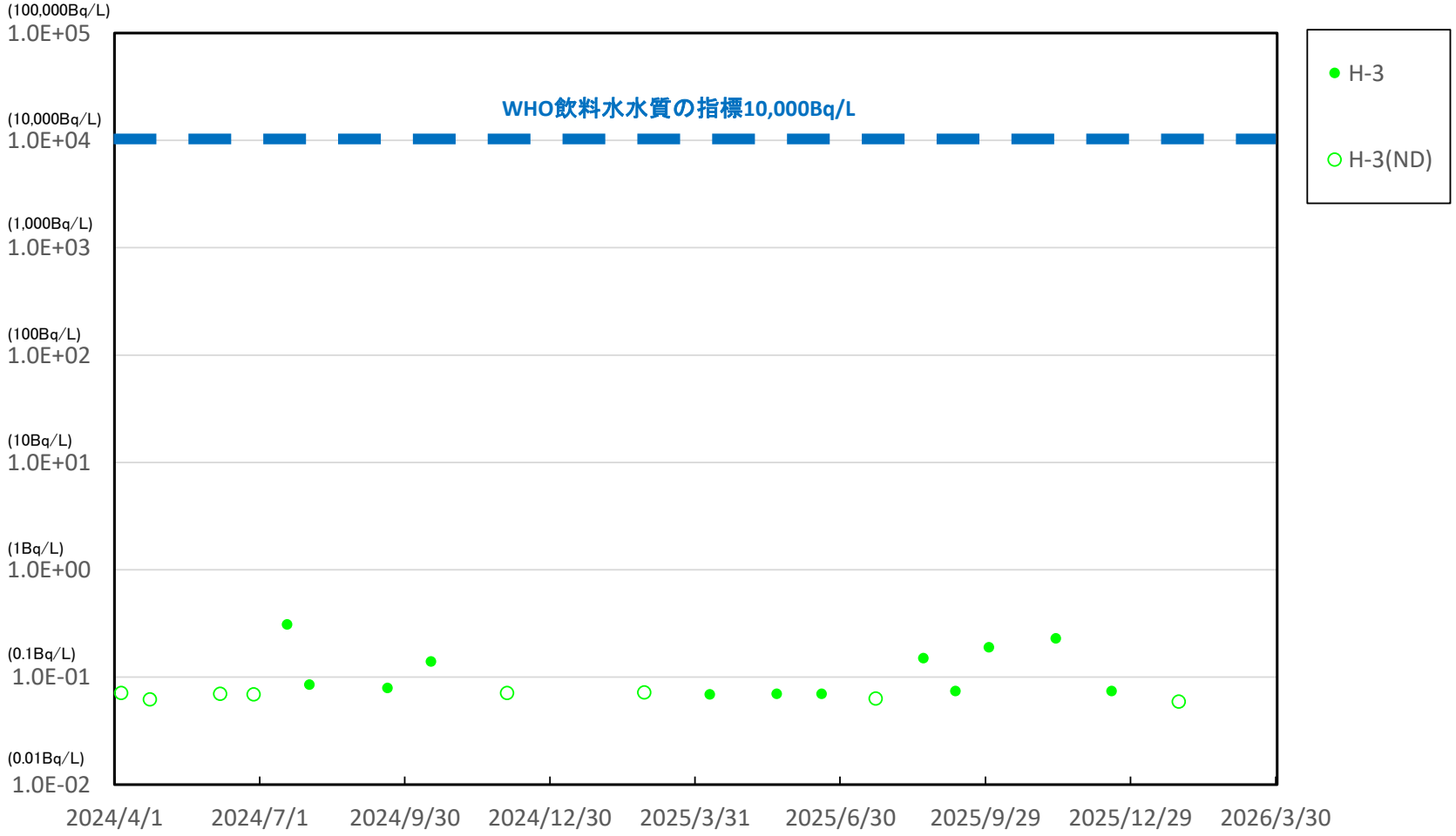

※ 世界保健機関（WHO）の飲料水水質ガイドラインにおける，トリチウム（H-3）の指標：1.0E＋04Bq/L（1万Bq/L）
※※ (ND)は測定値が検出限界値（検出下限値）未満であったことを示します。検出限界値は測定環境や測定器ごとの特性によって変動します。

福島第二　敷地沖合2km付近（T-S7）　表層　海水放射能濃度

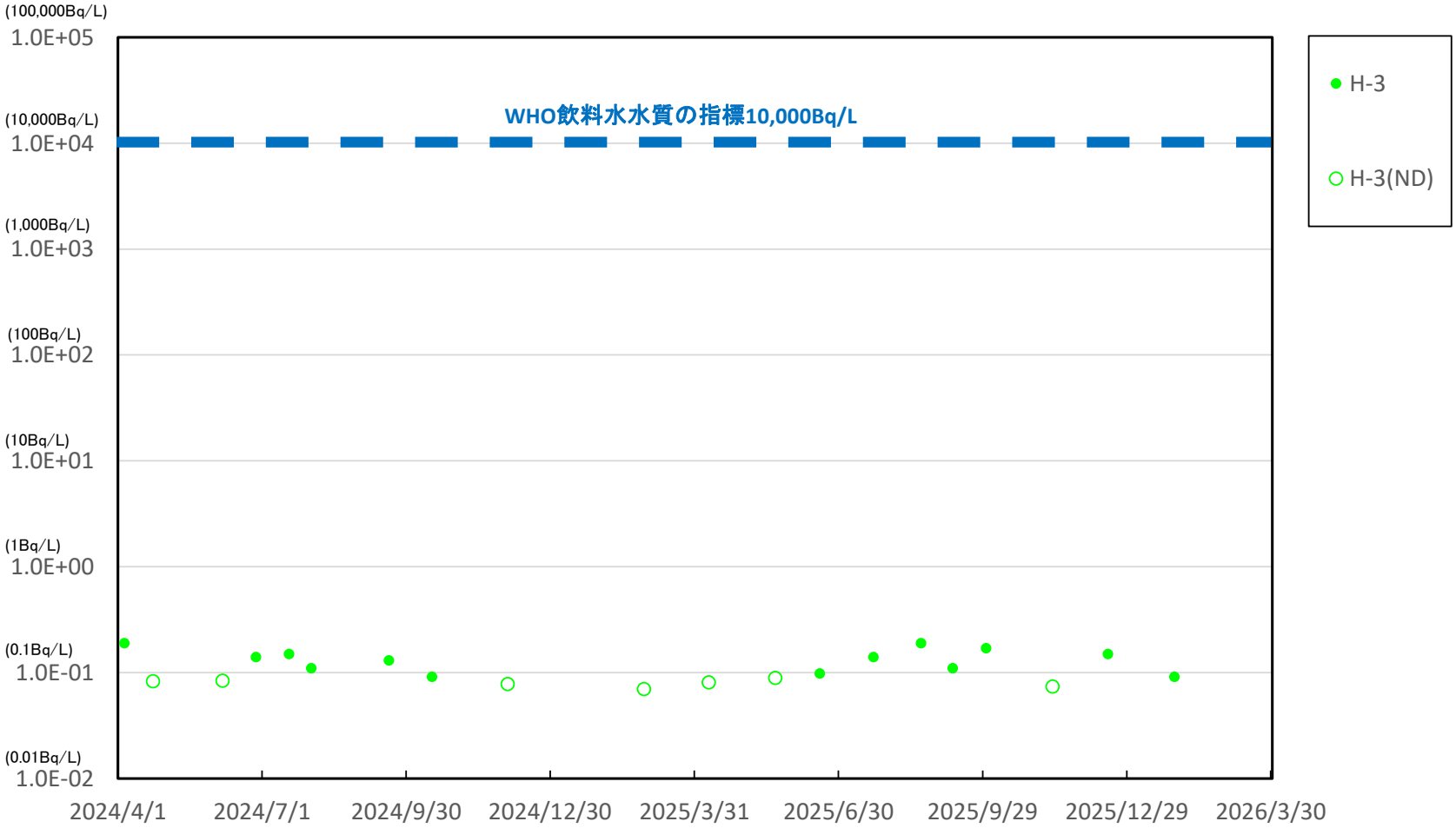

※　世界保健機関（WHO）の飲料水水質ガイドラインにおける，トリチウム（H-3）の指標：1.0E＋04Bq/L（1万Bq/L）
※※　(ND)は測定値が検出限界値（検出下限値）未満であったことを示します。検出限界値は測定環境や測定器ごとの特性によって変動します。

熊川沖合4km付近（T-S8） 表層 海水放射能濃度

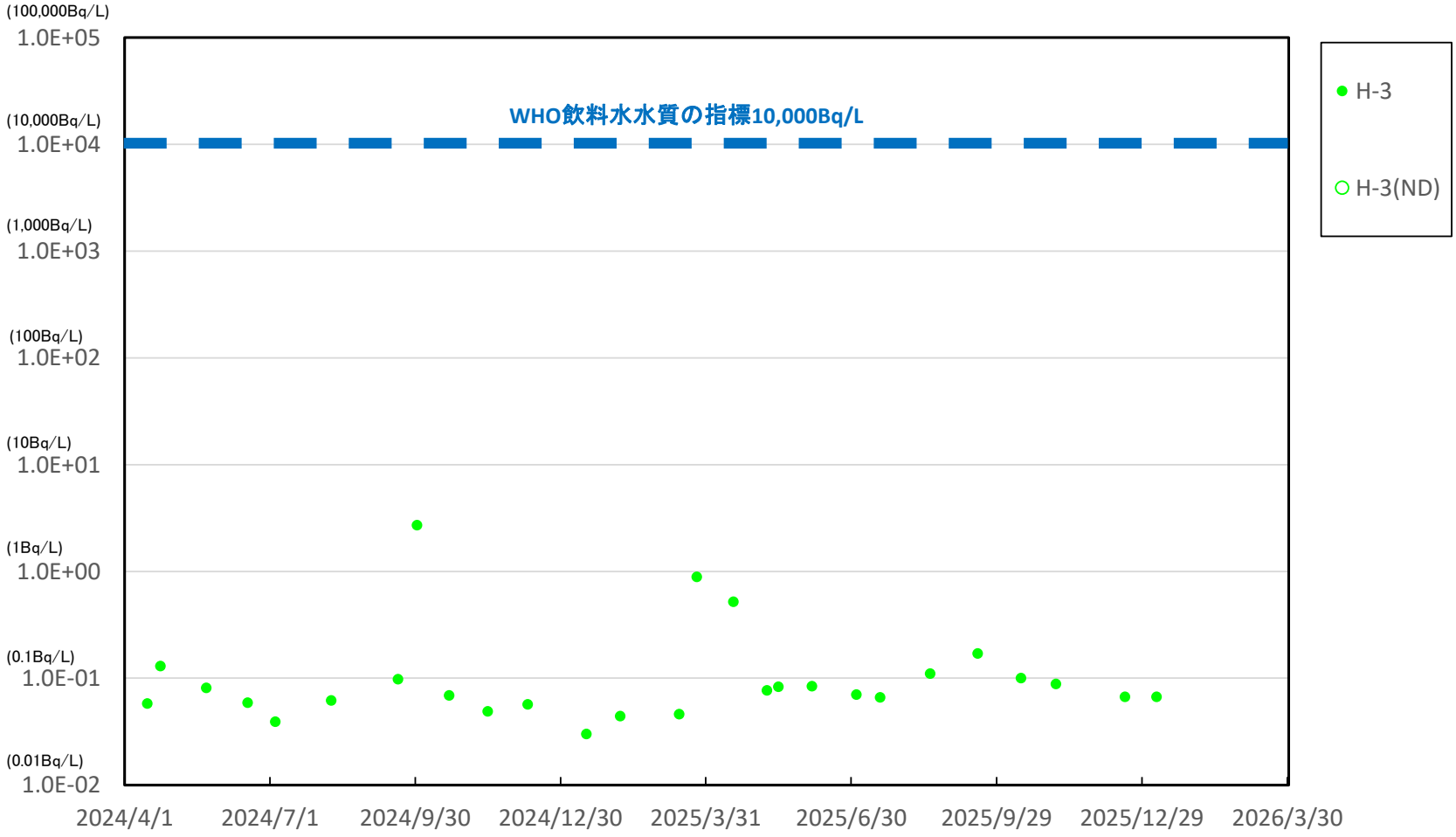

※ 世界保健機関（WHO）の飲料水水質ガイドラインにおける，トリチウム（H-3）の指標：1.0E＋04Bq/L（1万Bq/L）
※※ (ND)は測定値が検出限界値（検出下限値）未満であったことを示します。検出限界値は測定環境や測定器ごとの特性によって変動します。

小高区沖合15km付近（T-B1） 表層 海水放射能濃度

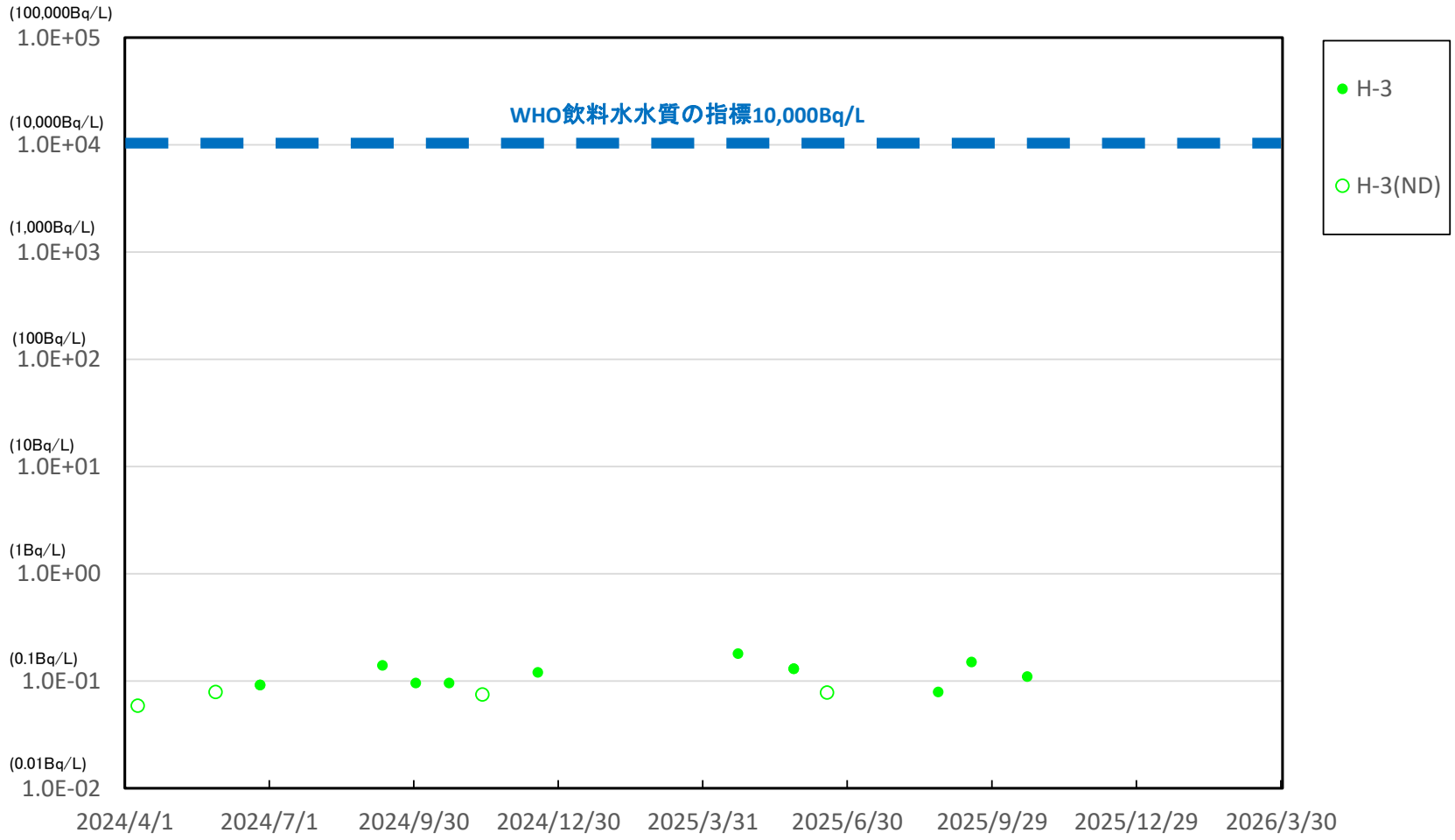

※ 世界保健機関（WHO）の飲料水水質ガイドラインにおける，トリチウム（H-3）の指標：1.0E＋04Bq/L（1万Bq/L）

※※ (ND)は測定値が検出限界値（検出下限値）未満であったことを示します。検出限界値は測定環境や測定器ごとの特性によって変動します。

請戸川沖合18km付近（T-B2） 表層 海水放射能濃度

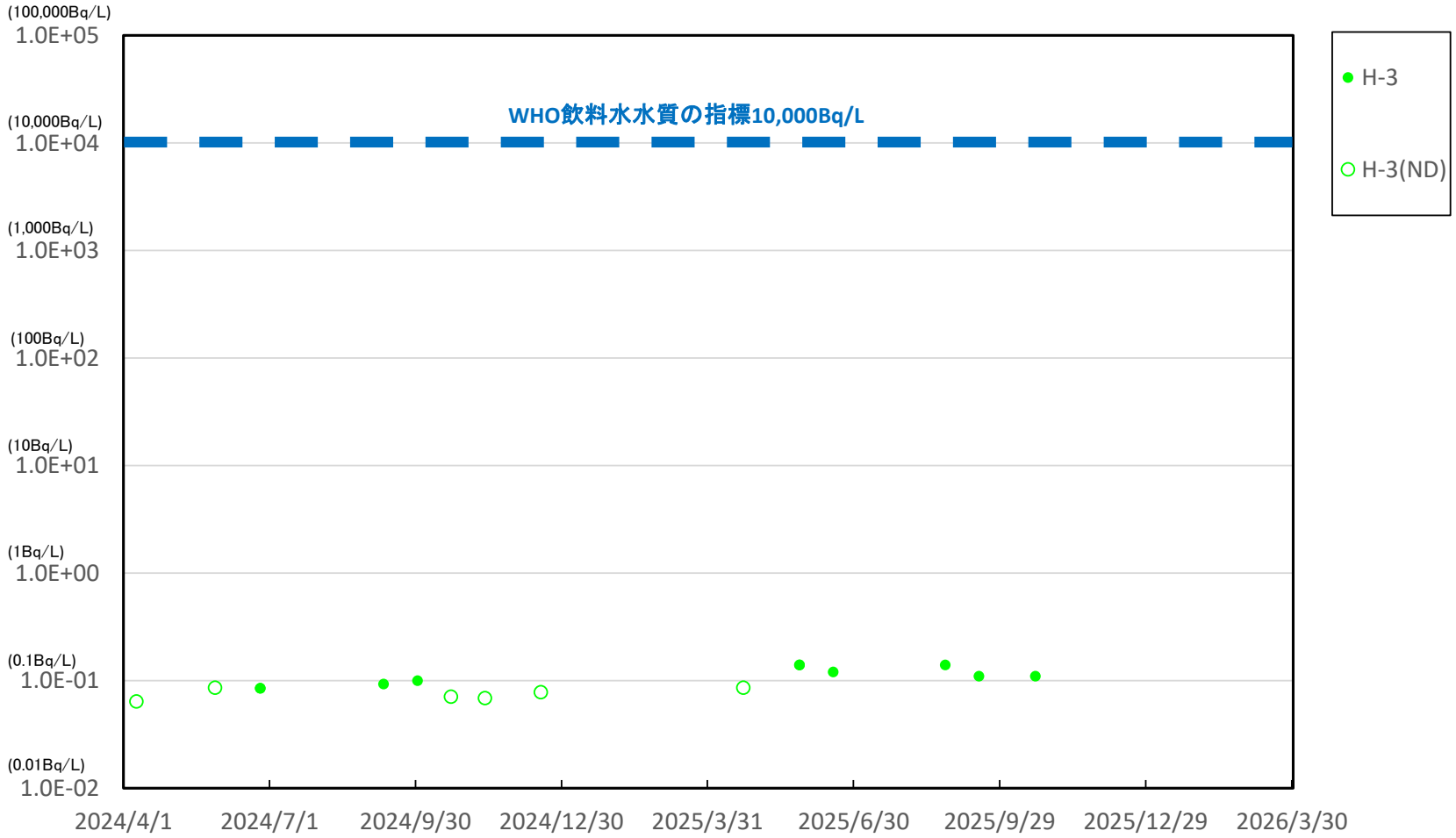

※ 世界保健機関（WHO）の飲料水水質ガイドラインにおける，トリチウム（H-3）の指標：1.0E＋04Bq/L（1万Bq/L）

※※ (ND)は測定値が検出限界値（検出下限値）未満であったことを示します。検出限界値は測定環境や測定器ごとの特性によって変動します。

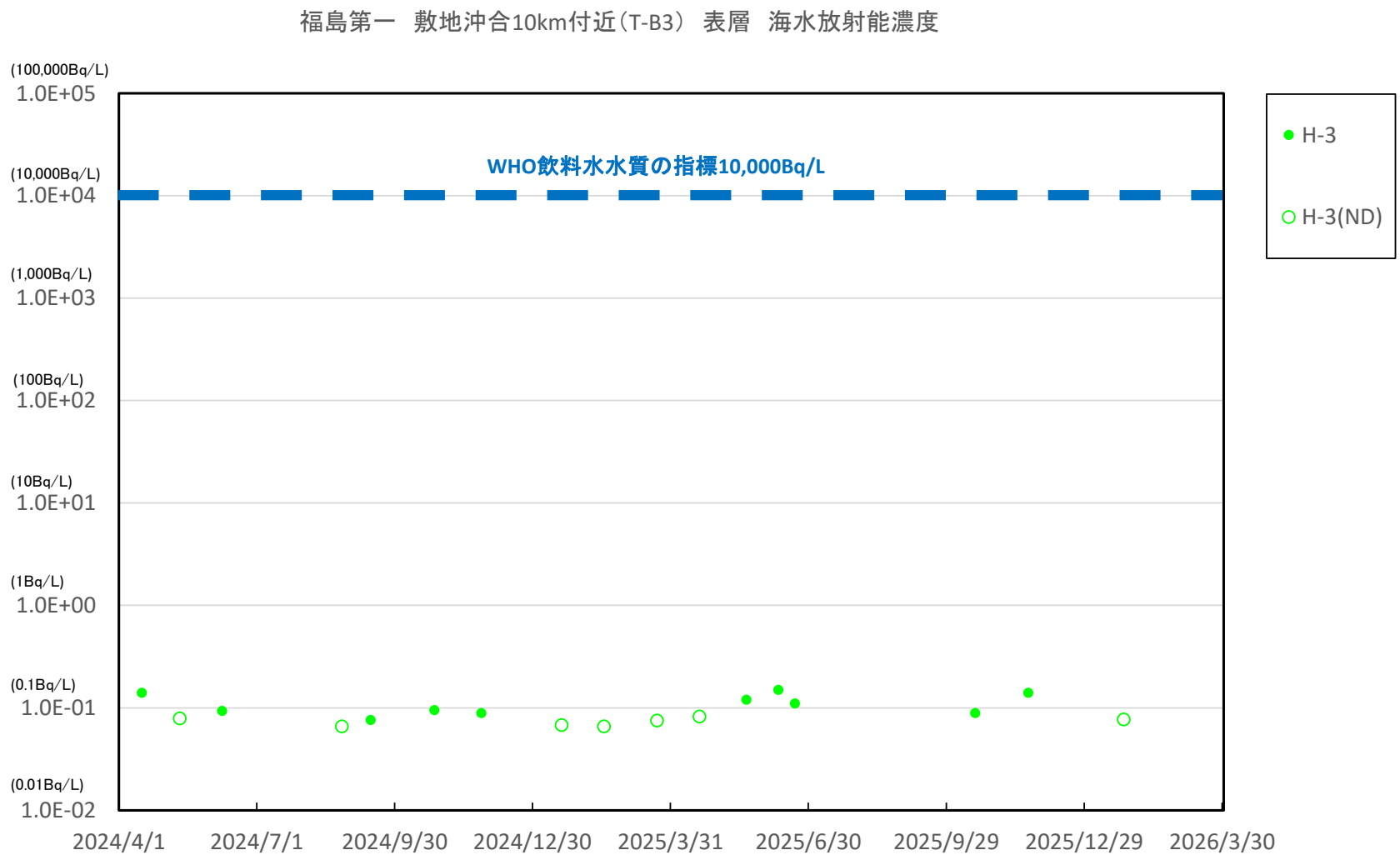

※　世界保健機関（WHO）の飲料水水質ガイドラインにおける，トリチウム（H-3）の指標：1.0E＋04Bq/L（1万Bq/L）
※※　(ND)は測定値が検出限界値（検出下限値）未満であったことを示します。検出限界値は測定環境や測定器ごとの特性によって変動します。

福島第二　敷地沖合10km付近（T-B4）　表層　海水放射能濃度

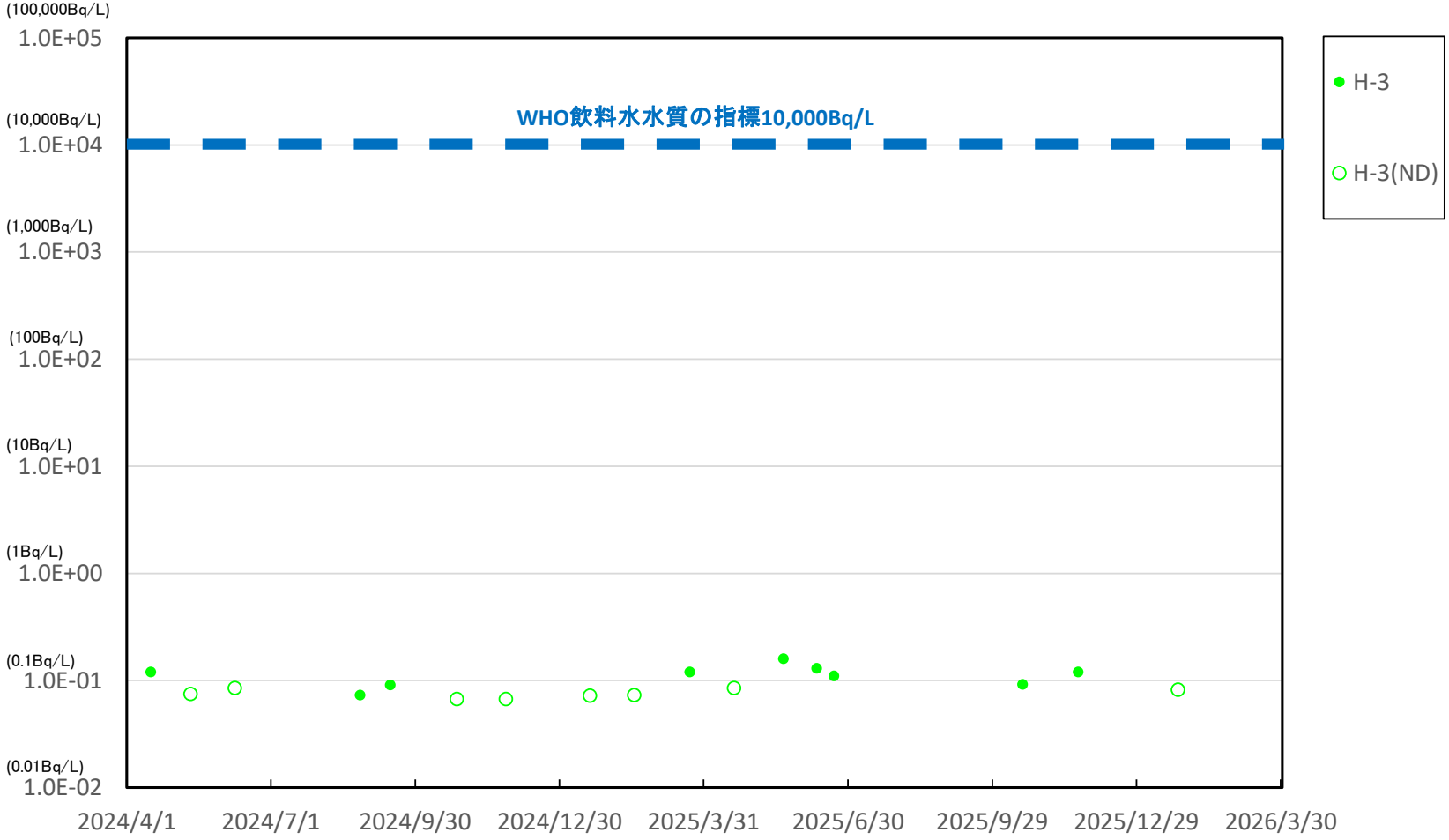

※　世界保健機関（WHO）の飲料水水質ガイドラインにおける，トリチウム（H-3）の指標：1.0E＋04Bq/L（1万Bq/L）

※※　(ND)は測定値が検出限界値（検出下限値）未満であったことを示します。検出限界値は測定環境や測定器ごとの特性によって変動します。

福島第一　物揚場前海水放射能濃度

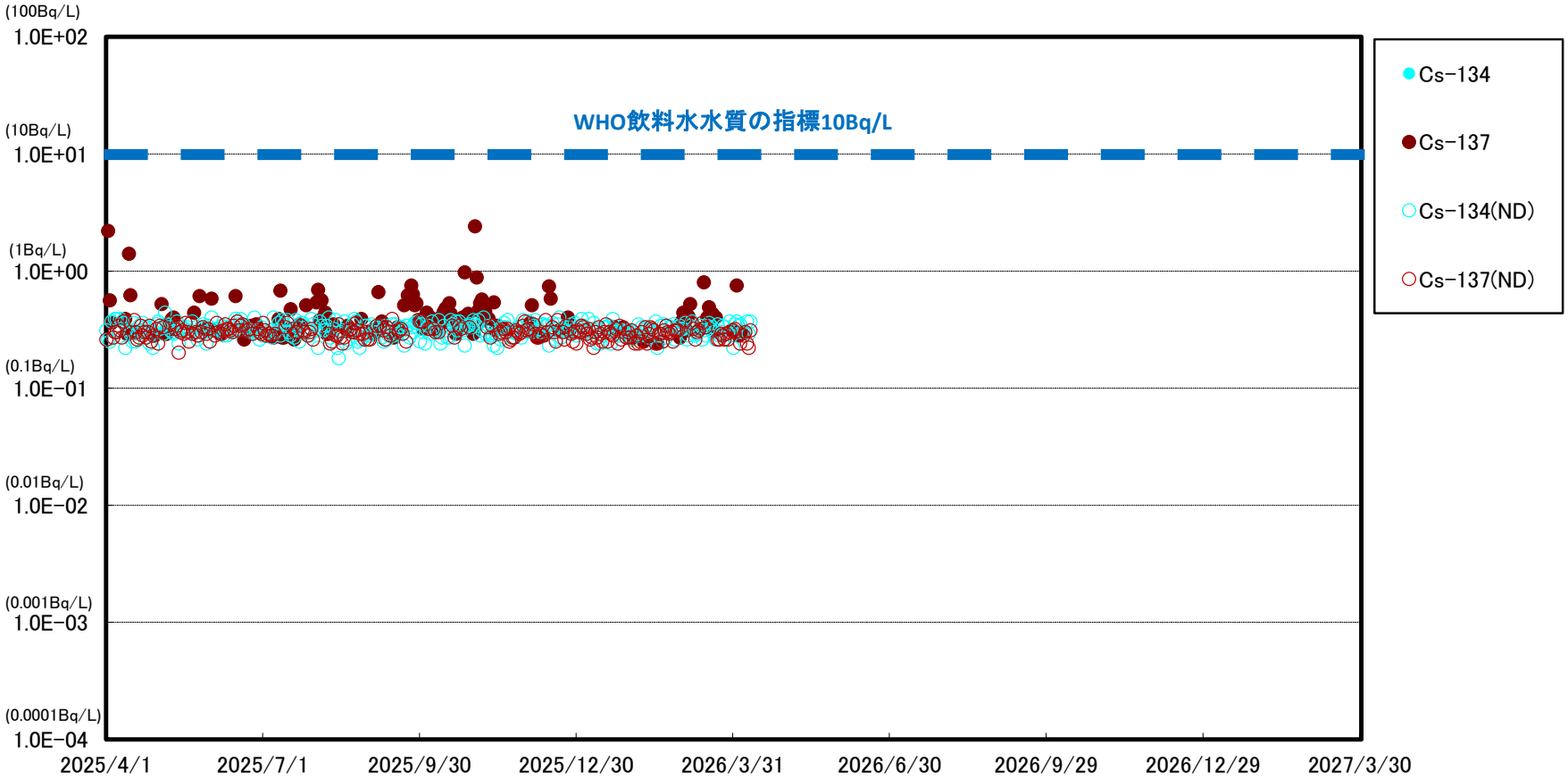

※　世界保健機関（WHO）の飲料水水質ガイドラインにおける，セシウム(Cs-134，Cs-137)の指標:1.0E+01Bq/L(10Bq/L)

※※　(ND)は測定値が検出限界値（検出下限値）未満であったことを示します。検出限界値は測定環境や測定器ごとの特性によって変動します。

福島第一　1～4号機取水口内北側（東波除堤北側）海水放射能濃度

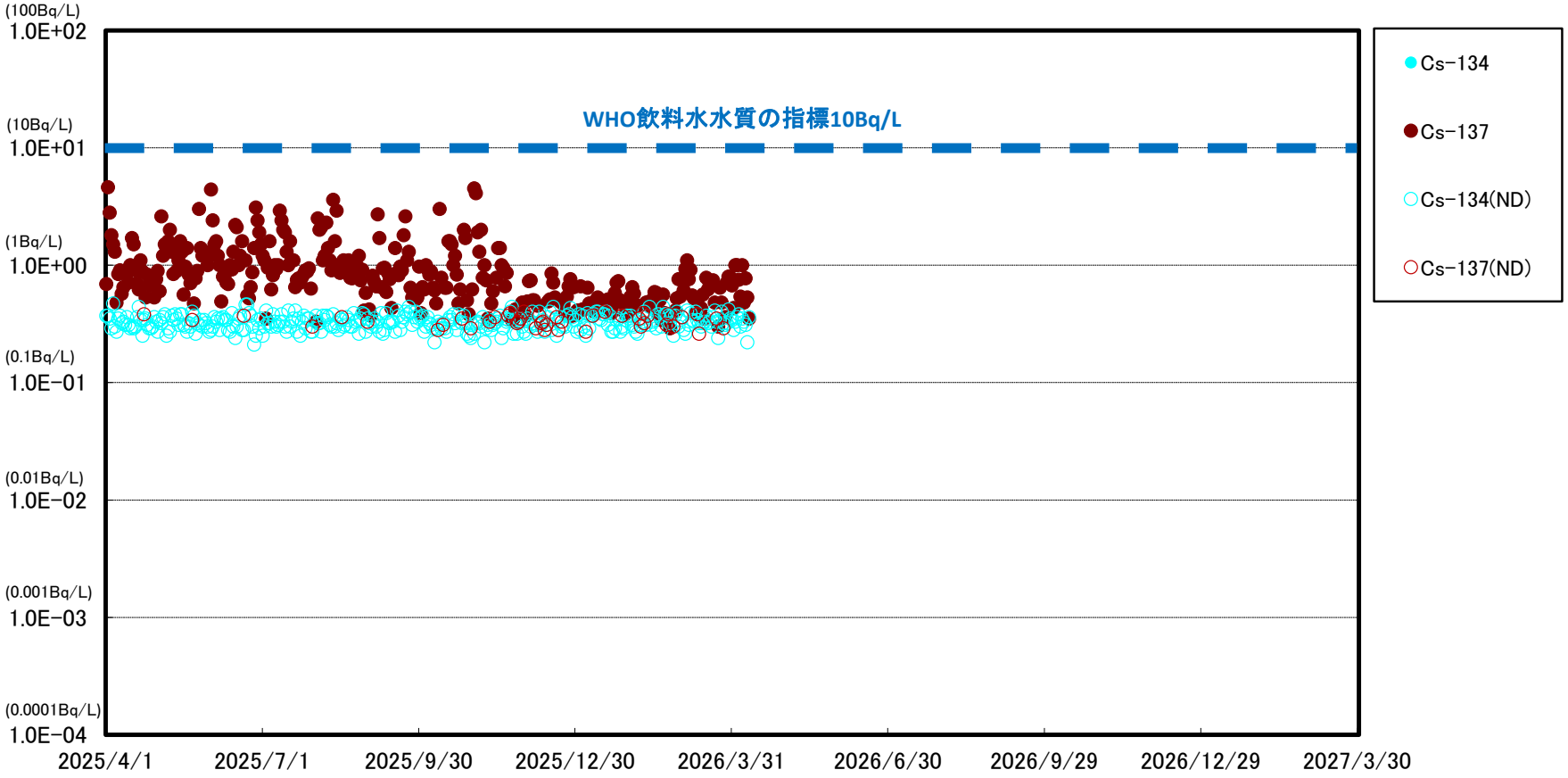

※　世界保健機関（WHO）の飲料水水質ガイドラインにおける，セシウム(Cs-134，Cs-137)の指標:1.0E+01Bq/L(10Bq/L)

※※　(ND)は測定値が検出限界値（検出下限値）未満であったことを示します。検出限界値は測定環境や測定器ごとの特性によって変動します。

福島第一　1～4号機取水口内南側（遮水壁前）海水放射能濃度

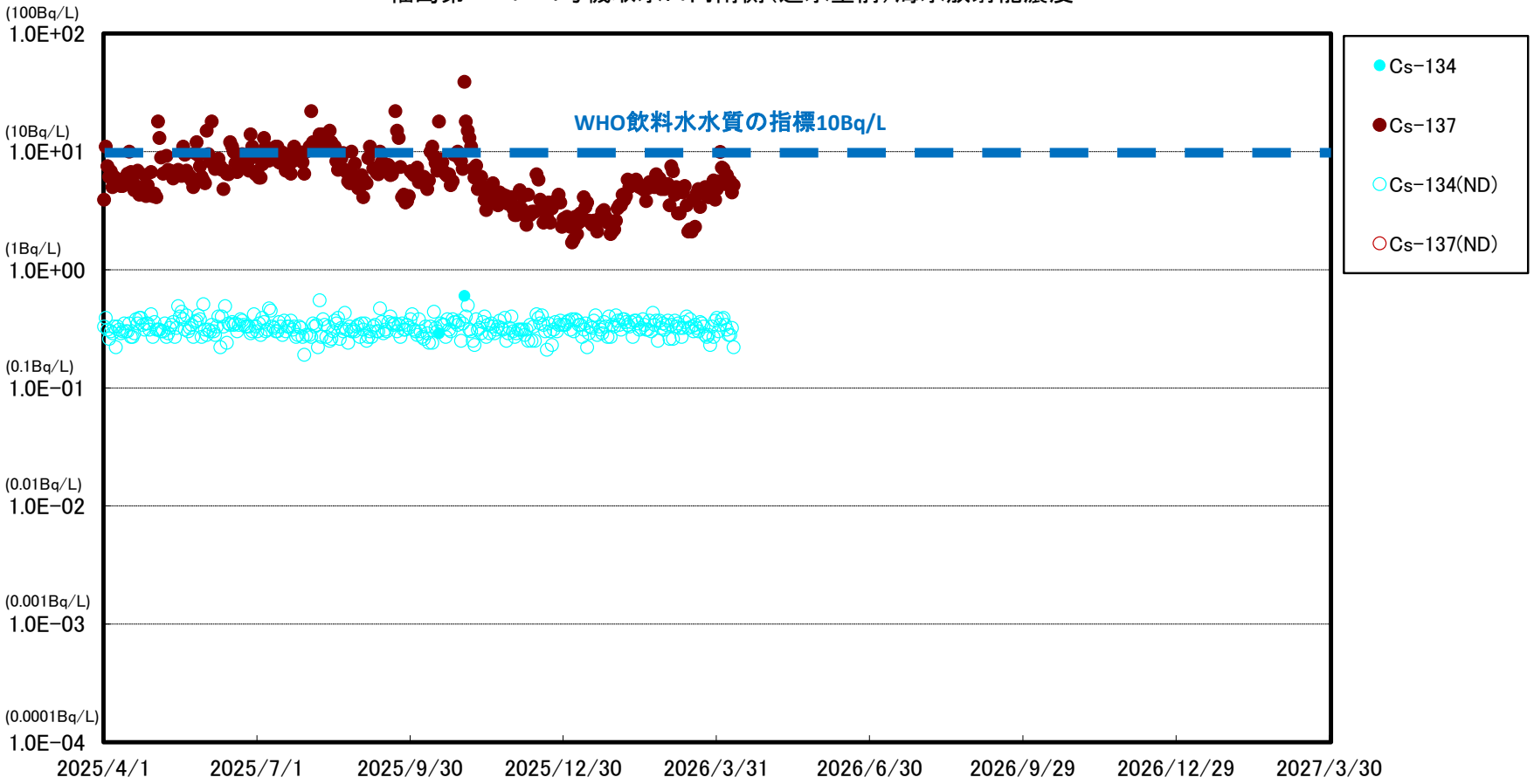

※　世界保健機関（WHO）の飲料水水質ガイドラインにおける，セシウム(Cs-134，Cs-137)の指標:1.0E+01Bq/L(10Bq/L)

※※　(ND)は測定値が検出限界値（検出下限値）未満であったことを示します。検出限界値は測定環境や測定器ごとの特性によって変動します。

福島第一　5号機取水口前海水放射能濃度

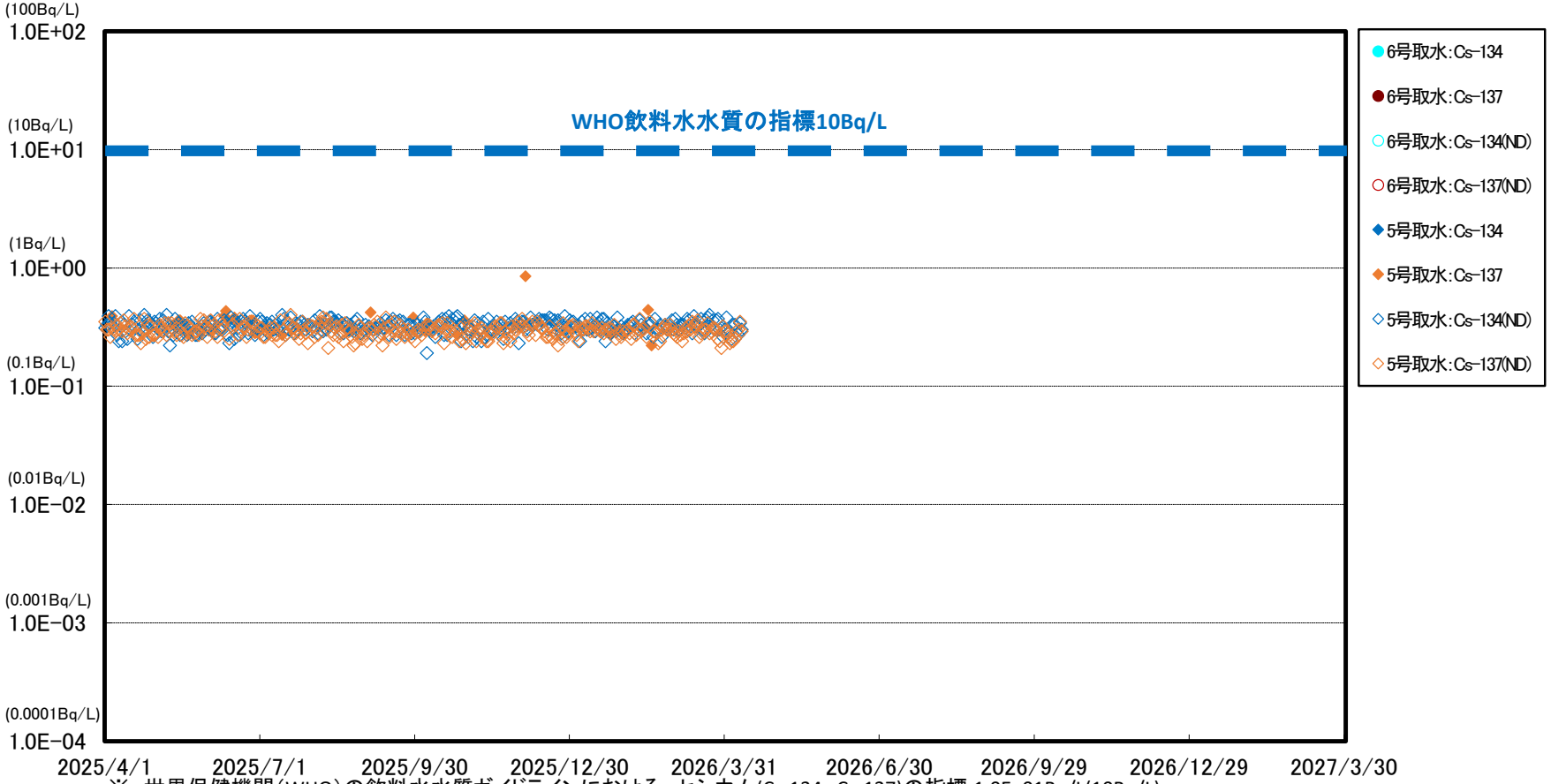

※　世界保健機関（WHO）の飲料水水質ガイドラインにおける，セシウム(Cs-134，Cs-137)の指標:1.0E+01Bq/L(10Bq/L)

※※　(ND)は測定値が検出限界値（検出下限値）未満であったことを示します。検出限界値は測定環境や測定器ごとの特性によって変動します。

＊2023/7/3　採取地点変更（6号機取水口前⇒5号機取水口前）

福島第一　港湾口海水放射能濃度

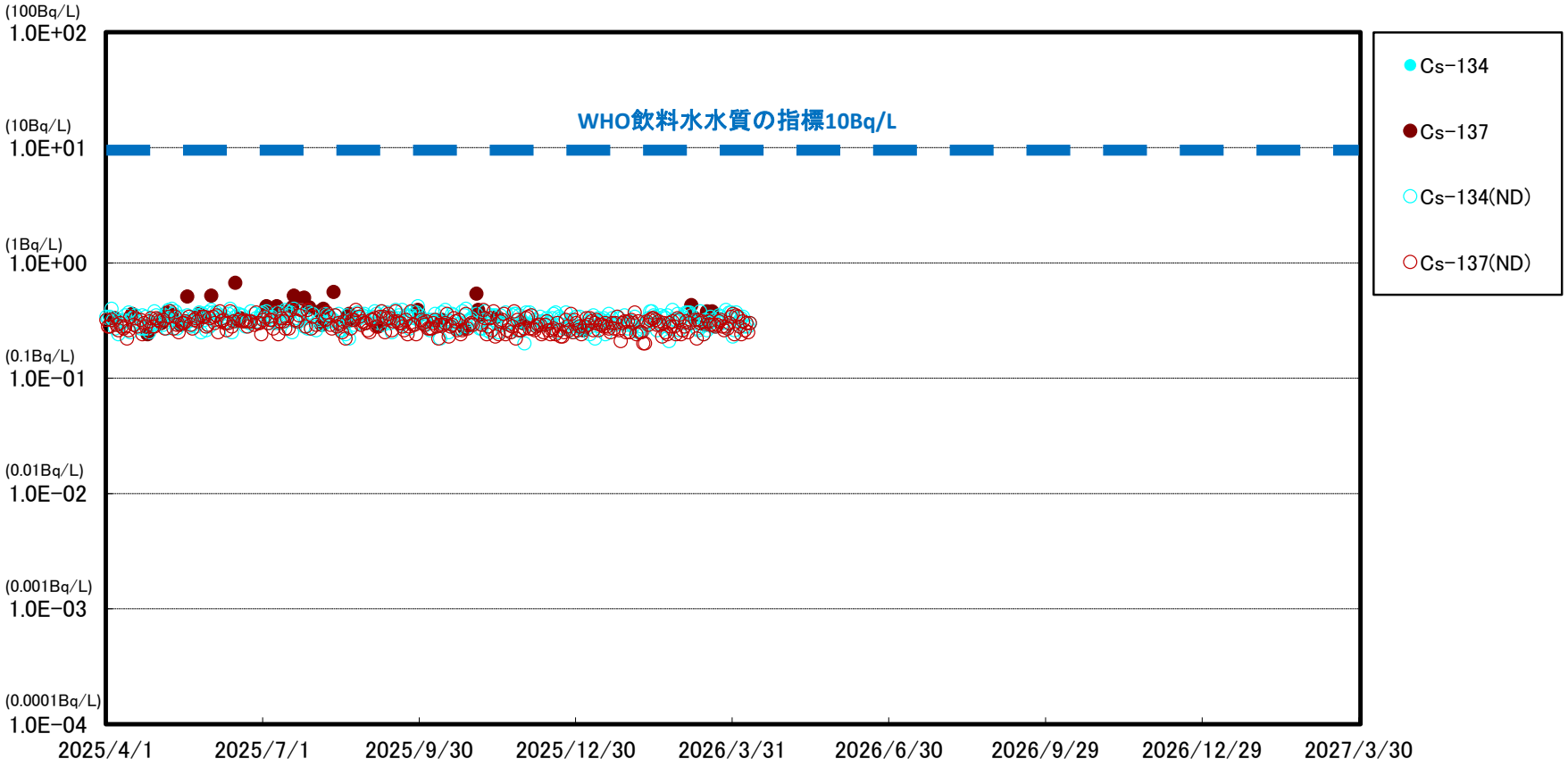

※　世界保健機関（WHO）の飲料水水質ガイドラインにおける，セシウム(Cs-134，Cs-137)の指標:1.0E+01Bq/L(10Bq/L)

※※　(ND)は測定値が検出限界値（検出下限値）未満であったことを示します。検出限界値は測定環境や測定器ごとの特性によって変動します。

福島第一　港湾中央海水放射能濃度

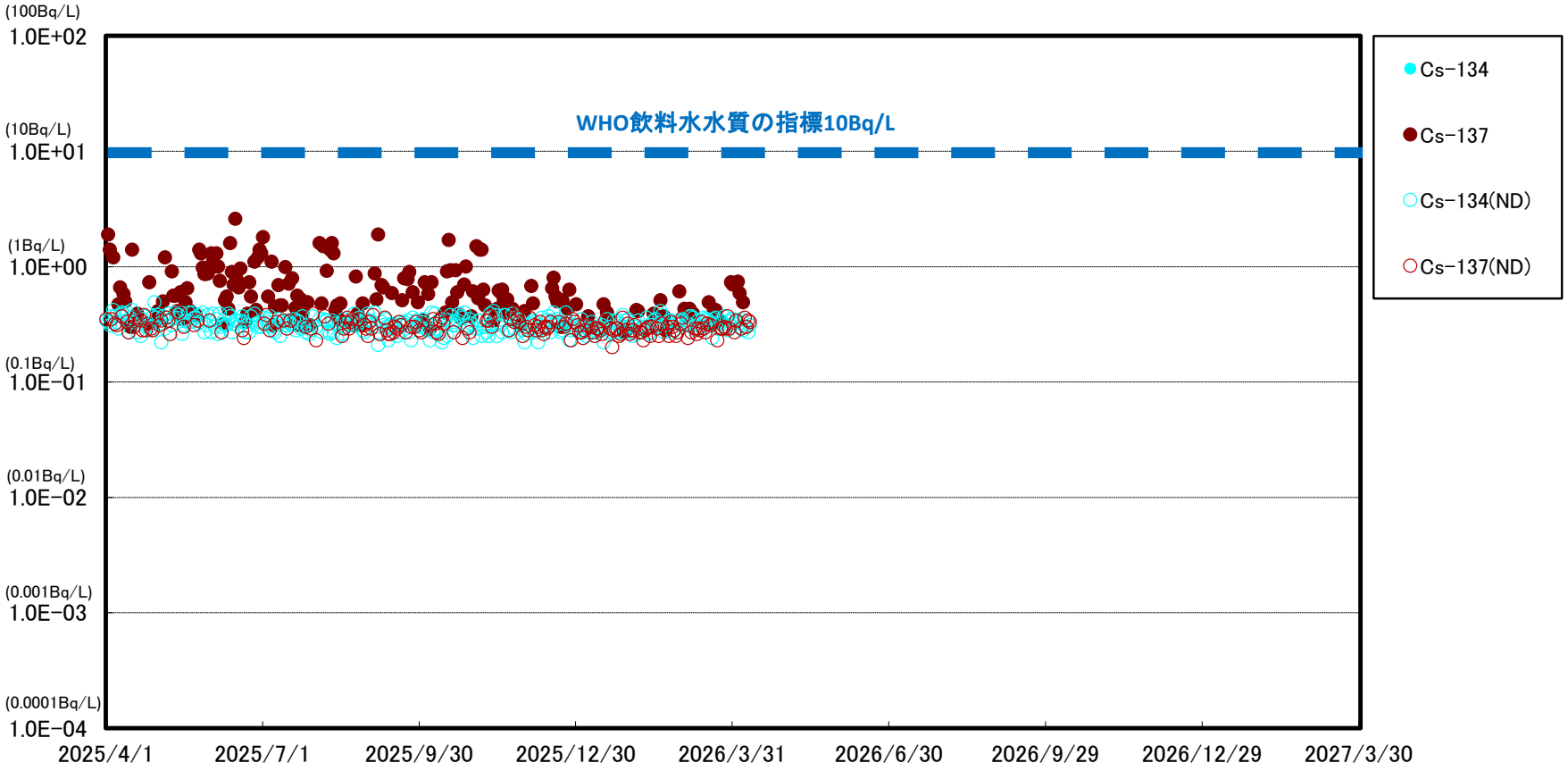

※　世界保健機関（WHO）の飲料水水質ガイドラインにおける，セシウム(Cs-134，Cs-137)の指標:1.0E+01Bq/L(10Bq/L)

※※　(ND)は測定値が検出限界値（検出下限値）未満であったことを示します。検出限界値は測定環境や測定器ごとの特性によって変動します。

福島第一　港湾内東側海水放射能濃度

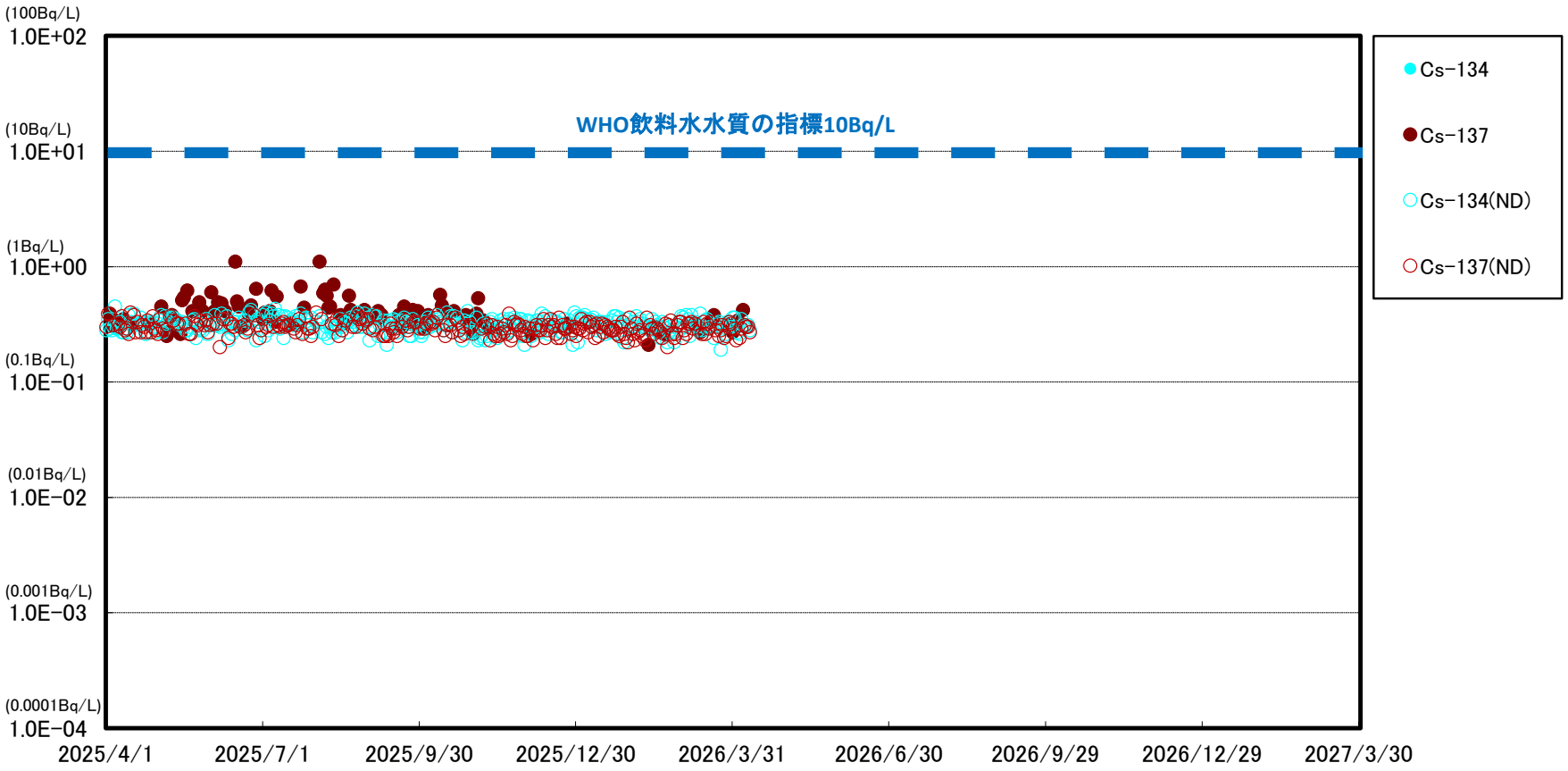

※　世界保健機関（WHO）の飲料水水質ガイドラインにおける，セシウム(Cs-134，Cs-137)の指標:1.0E+01Bq/L(10Bq/L)

※※　(ND)は測定値が検出限界値（検出下限値）未満であったことを示します。検出限界値は測定環境や測定器ごとの特性によって変動します。

福島第一　港湾内西側海水放射能濃度

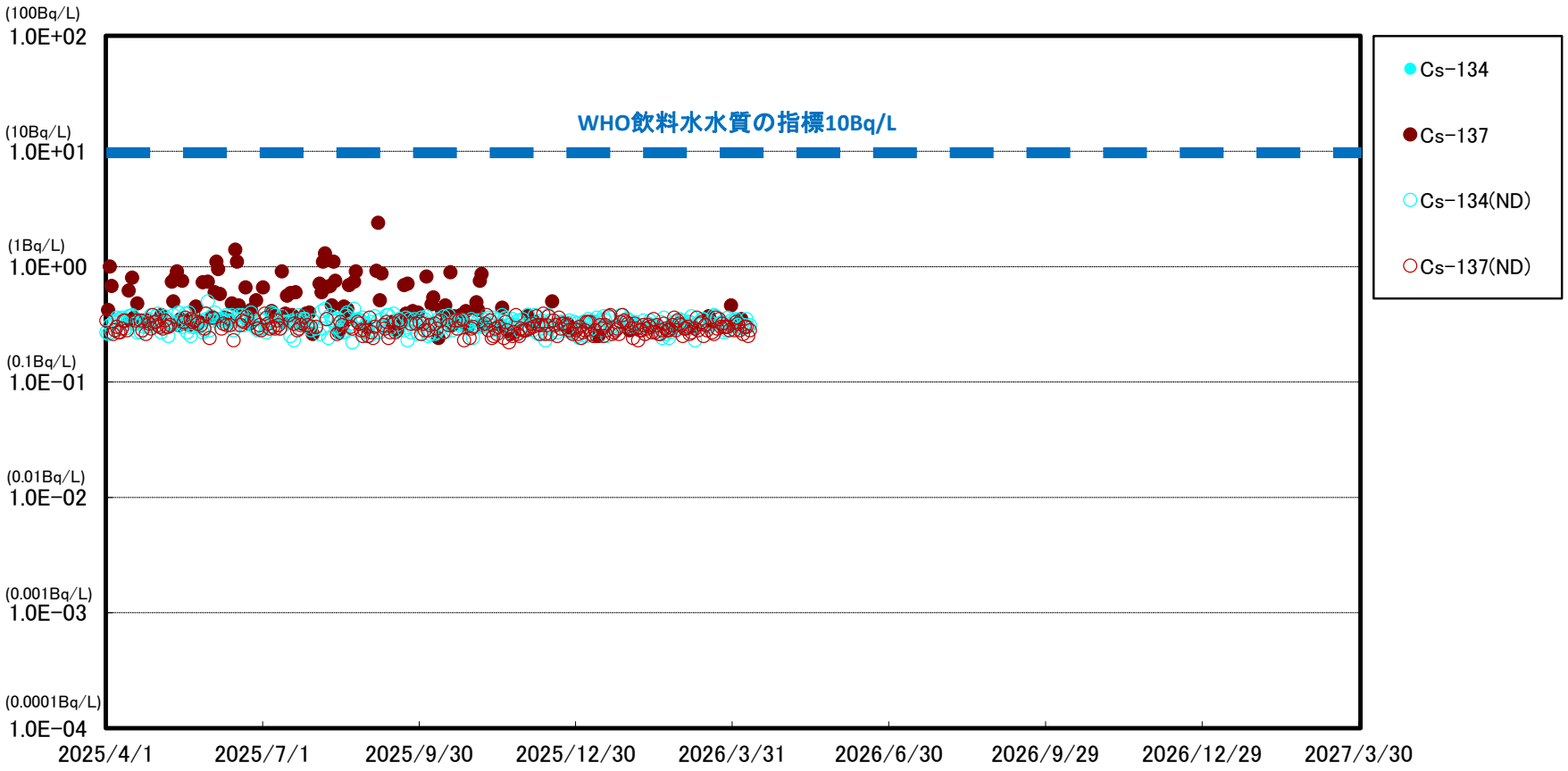

※　世界保健機関（WHO）の飲料水水質ガイドラインにおける，セシウム(Cs-134，Cs-137)の指標:1.0E+01Bq/L(10Bq/L)

※※　(ND)は測定値が検出限界値（検出下限値）未満であったことを示します。検出限界値は測定環境や測定器ごとの特性によって変動します。

福島第一　港湾内北側海水放射能濃度

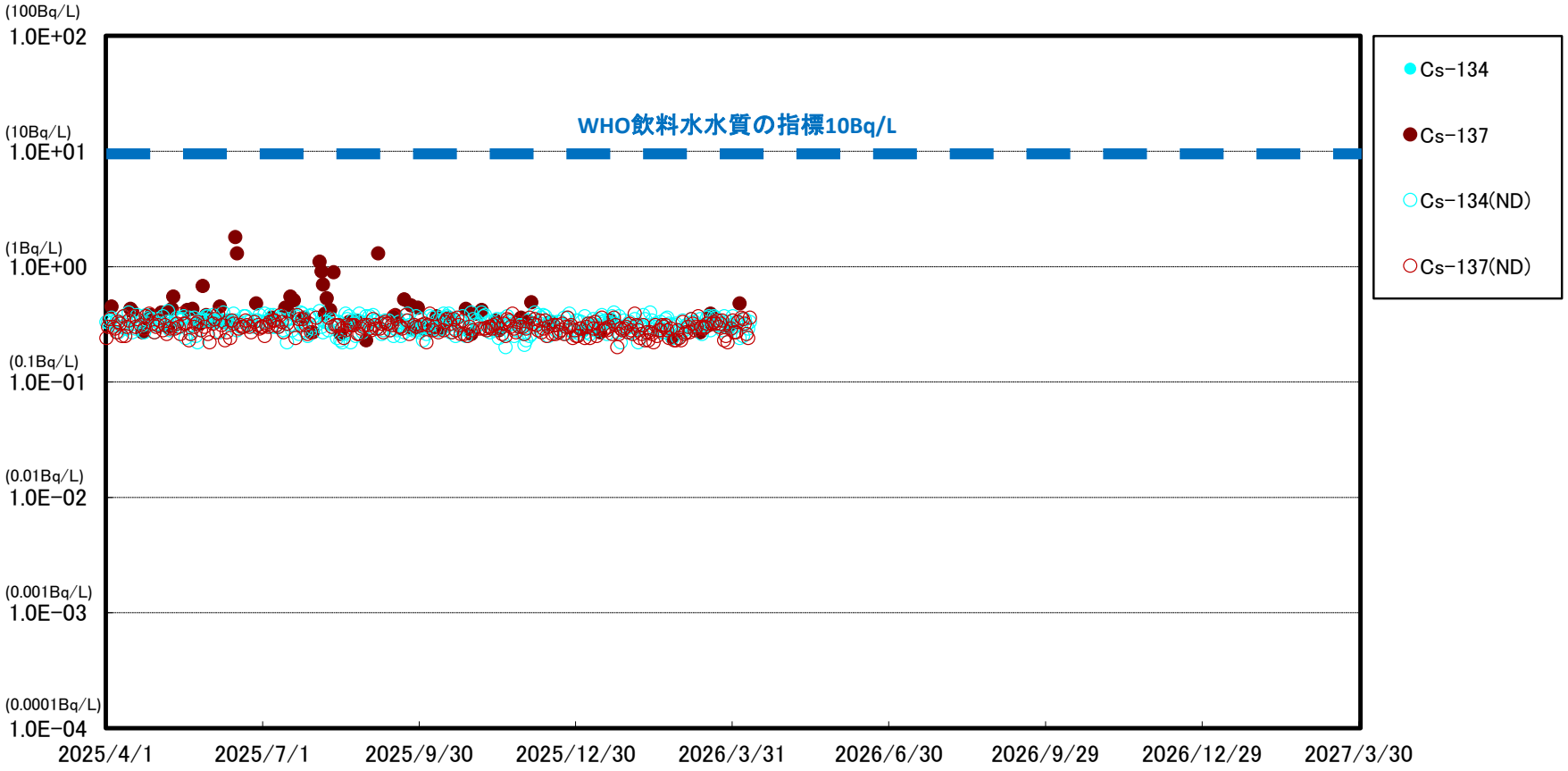

※　世界保健機関（WHO）の飲料水水質ガイドラインにおける，セシウム(Cs-134，Cs-137)の指標:1.0E+01Bq/L(10Bq/L)

※※　(ND)は測定値が検出限界値（検出下限値）未満であったことを示します。検出限界値は測定環境や測定器ごとの特性によって変動します。

福島第一　港湾内南側海水放射能濃度

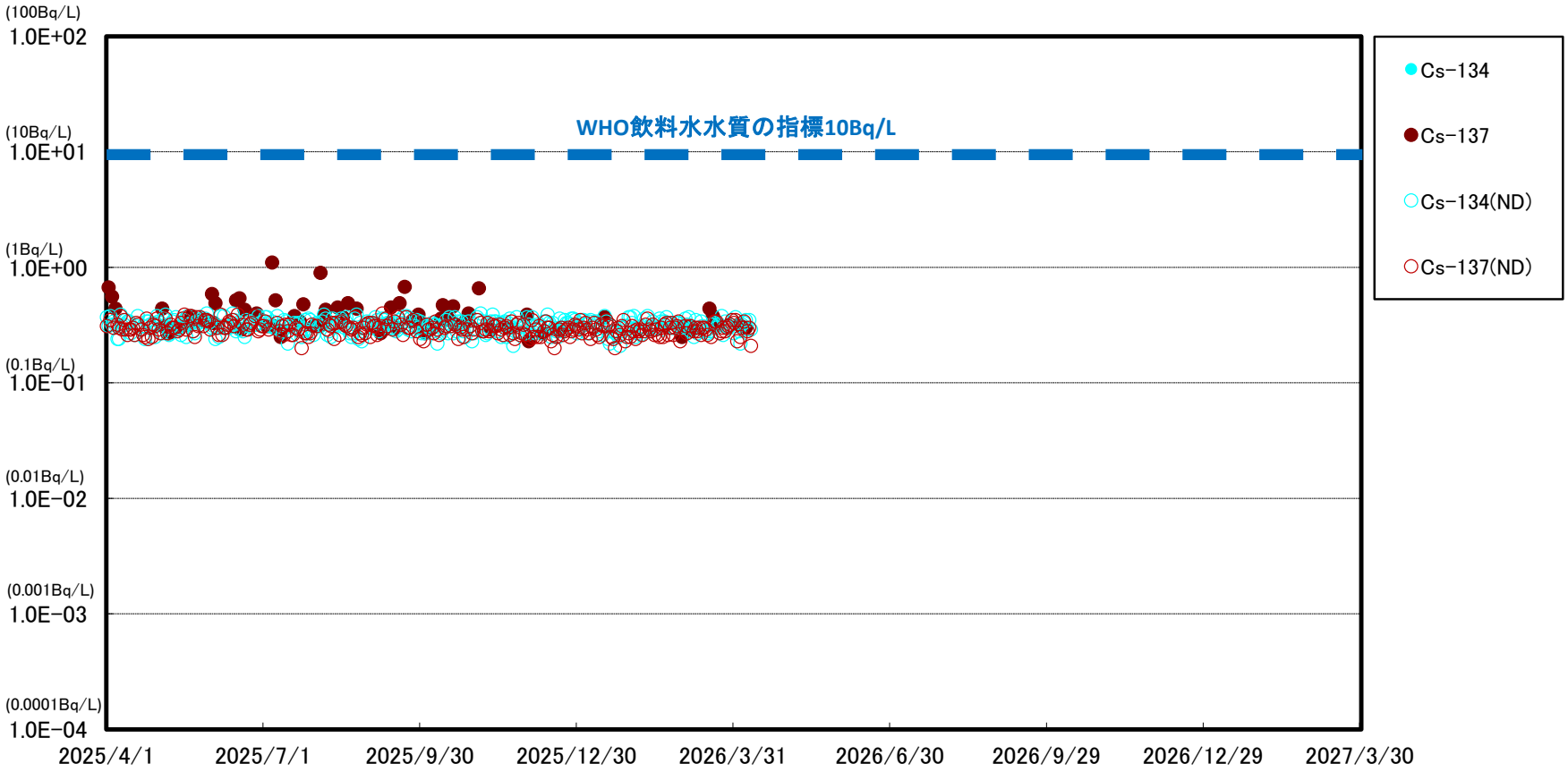

※　世界保健機関（WHO）の飲料水水質ガイドラインにおける，セシウム(Cs-134，Cs-137)の指標:1.0E+01Bq/L(10Bq/L)

※※　(ND)は測定値が検出限界値（検出下限値）未満であったことを示します。検出限界値は測定環境や測定器ごとの特性によって変動します。