

海水分析結果〈発電所から3km以内〉（全β・γ）

| 試料名称 | 採取日時 | 分析項目 | | |
|-------------------------------|------------------|--------------|------------------|------------------|
| | | 全β (Bq/L) | Cs-134 (Bq/L) | Cs-137 (Bq/L) |
| 1F 5,6号機放水口北側 (T-1) | 2024/10/03 07:30 | — | < 7.8E-01 | < 6.6E-01 |
| 1F 南放水口付近 (T-2) ※ | 2024/10/03 08:00 | 1.2E+01 | < 9.1E-01 | < 7.6E-01 |
| 1F 北防波堤北側 (T-0-1) | — | — | — | — |
| 1F 港湾口北東側 (T-0-1A) | — | — | — | — |
| 1F 港湾口東側 (T-0-2) | — | — | — | — |
| 1F 港湾口南東側 (T-0-3A) | — | — | — | — |
| 1F 南防波堤南側 (T-0-3) | — | — | — | — |
| 1F 敷地北側沖合1.5km (T-A1) | — | — | — | — |
| 1F 敷地沖合1.5km (T-A2) | — | — | — | — |
| 1F 敷地南側沖合1.5km (T-A3) | — | — | — | — |
| WHOの飲料水水質ガイドライン※ ¹ | | | 1.0E+01 | 1.0E+01 |

・不等号（<：小なり）は、検出限界値未満（ND）を表す。

・測定対象外および採取中止の項目は「—」と記す。

・〇.〇E±〇とは、〇.〇×10^{±〇}であることを意味する。

（例）3.1E+01は3.1×10¹で31、3.1E+00は3.1×10⁰で3.1、3.1E-01は3.1×10⁻¹で0.31と読む。

※1 WHOの飲料水水質ガイドラインにおける、Cs-134、Cs-137の指標

・分析結果の評価については「福島第一原子力発電所の状況について（日報）」を参照 <https://www.tepco.co.jp/press/report/>

※試料採取作業の安全確保のため、2024年6月11日から、採取地点を1～4号機放水口から南側に約1300mの地点に一時的に変更。

2024年10月4日

東京電力ホールディングス株式会社
福島第一廃炉推進カンパニー

海水分析結果＜発電所から3km以内＞（全β・H-3・γ）

| 試料名称 | 採取日時 | 分析項目 | | | |
|--------------------------|------------------|--------------|------------------|------------------|------------------|
| | | 全β (Bq/L) | H-3 ※2 (Bq/L) | Cs-134 (Bq/L) | Cs-137 (Bq/L) |
| 1F 5,6号機放水口北側 (T-1) | 2024/08/14 07:45 | 1.1E+01 | 分析中 | < 8.4E-01 | < 7.9E-01 |
| 1F 南放水口付近 (T-2) ※ | 2024/08/14 08:35 | 1.1E+01 | 分析中 | < 5.5E-01 | < 6.9E-01 |
| 1F 北防波堤北側 (T-0-1) | 2024/08/14 07:28 | 1.5E+01 | 分析中 | < 3.8E-01 | < 2.7E-01 |
| 1F 港湾口北東側 (T-0-1A) | 2024/08/14 07:41 | < 1.3E+01 | 分析中 | < 3.9E-01 | < 3.2E-01 |
| 1F 港湾口東側 (T-0-2) | 2024/08/14 07:49 | < 1.3E+01 | 分析中 | < 2.8E-01 | < 2.8E-01 |
| 1F 港湾口南東側 (T-0-3A) | 2024/08/14 07:53 | 1.7E+01 | 分析中 | < 3.0E-01 | < 2.4E-01 |
| 1F 南防波堤南側 (T-0-3) | 2024/08/14 08:02 | < 1.3E+01 | 分析中 | < 2.5E-01 | < 3.1E-01 |
| 1F 敷地北側沖合1.5km (T-A1) | 2024/08/14 07:35 | — | 3.0E-01 | < 3.3E-01 | < 3.2E-01 |
| 1F 敷地沖合1.5km (T-A2) | 2024/08/14 07:46 | — | 2.0E-01 | < 2.5E-01 | < 2.8E-01 |
| 1F 敷地南側沖合1.5km (T-A3) | 2024/08/14 07:56 | — | 1.3E-01 | < 2.9E-01 | < 3.1E-01 |
| WHOの飲料水水質ガイドライン※1 | | | 1.0E+04 | 1.0E+01 | 1.0E+01 |

・不等号（<：小なり）は、検出限界値未満（ND）を表す。

・測定対象外および採取中止の項目は「—」と記す。

・ $0.0E\pm 0$ とは、 $0.0\times 10^{\pm 0}$ であることを意味する。

（例） $3.1E+01$ は 3.1×10^1 で31、 $3.1E+00$ は 3.1×10^0 で3.1、 $3.1E-01$ は 3.1×10^{-1} で0.31と読む。

・H-3以外は既にお知らせ済み。

※1 WHOの飲料水水質ガイドラインにおける、H-3、Cs-134、Cs-137の指標

※2 検出限界値0.1Bq/Lまたは0.4Bq/Lで分析を実施。

月1回の頻度（原則、毎月第2月曜日に試料採取）で実施する検出限界値0.1Bq/Lでの分析では、検出限界値未満（ND）が0.1Bq/L未満となる。検出限界値0.4Bq/Lでの分析では、検出限界値未満（ND）が0.1Bq/L以上0.4Bq/L未満となる。

・分析結果の評価については「福島第一原子力発電所の状況について（日報）」を参照 <https://www.tepco.co.jp/press/report/>

※試料採取作業の安全確保のため、2024年6月11日から、採取地点を1～4号機放水口から南側に約1300mの地点に一時的に変更。

2024年10月4日
東京電力ホールディングス株式会社
福島第一廃炉推進カンパニー

海水分析結果<発電所から3km以内> (全β・H-3・Sr・γ)

| 試料名称 | 採取日時 | 分析項目 | | | | |
|-------------------------------|------------------|--------------|---------------|-----------------|------------------|------------------|
| | | 全β (Bq/L) | H-3 (Bq/L) | Sr-90 (Bq/L) | Cs-134 (Bq/L) | Cs-137 (Bq/L) |
| 1F 5,6号機放水口北側 (T-1) | 2024/08/05 07:14 | 9.2E+00 | < 3.3E-01 | 9.4E-03 | < 8.8E-01 | < 9.2E-01 |
| 1F 南放水口付近 (T-2) ※ | 2024/08/05 08:00 | 1.2E+01 | < 3.4E-01 | 7.7E-04 | < 9.7E-01 | < 7.2E-01 |
| WHOの飲料水水質ガイドライン※ ¹ | | | 1.0E+04 | 1.0E+01 | 1.0E+01 | 1.0E+01 |

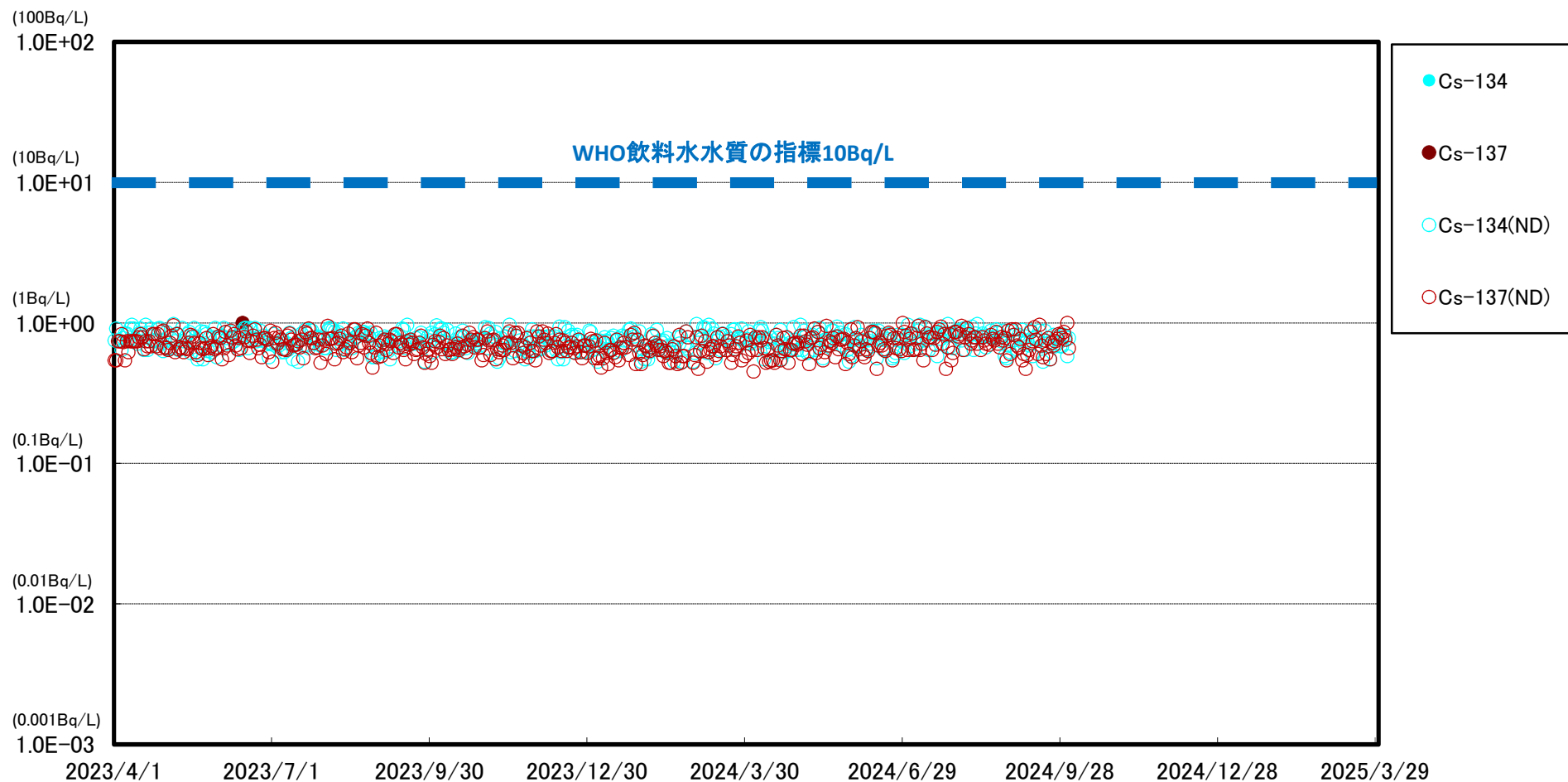
- ・ 不等号 (< : 小なり) は、検出限界値未満 (ND)を表す。
- ・ 測定対象外および採取中止の項目は「-」と記す。
- ・ $○.○E±○$ とは、 $○.○×10^{±○}$ であることを意味する。
(例) $3.1E+01$ は $3.1×10^1$ で31, $3.1E+00$ は $3.1×10^0$ で3.1, $3.1E-01$ は $3.1×10^{-1}$ で0.31と読む。
- ・ Sr-90以外は既にお知らせ済み。

※1 WHOの飲料水水質ガイドラインにおける、H-3, Sr-90, Cs-134, Cs-137の指標

・ 分析結果の評価については「福島第一原子力発電所の状況について (日報)」を参照 <https://www.tepco.co.jp/press/report/>

※試料採取作業の安全確保のため、2024年6月11日から、採取地点を1～4号機放水口から南側に約1300mの地点に一時的に変更。

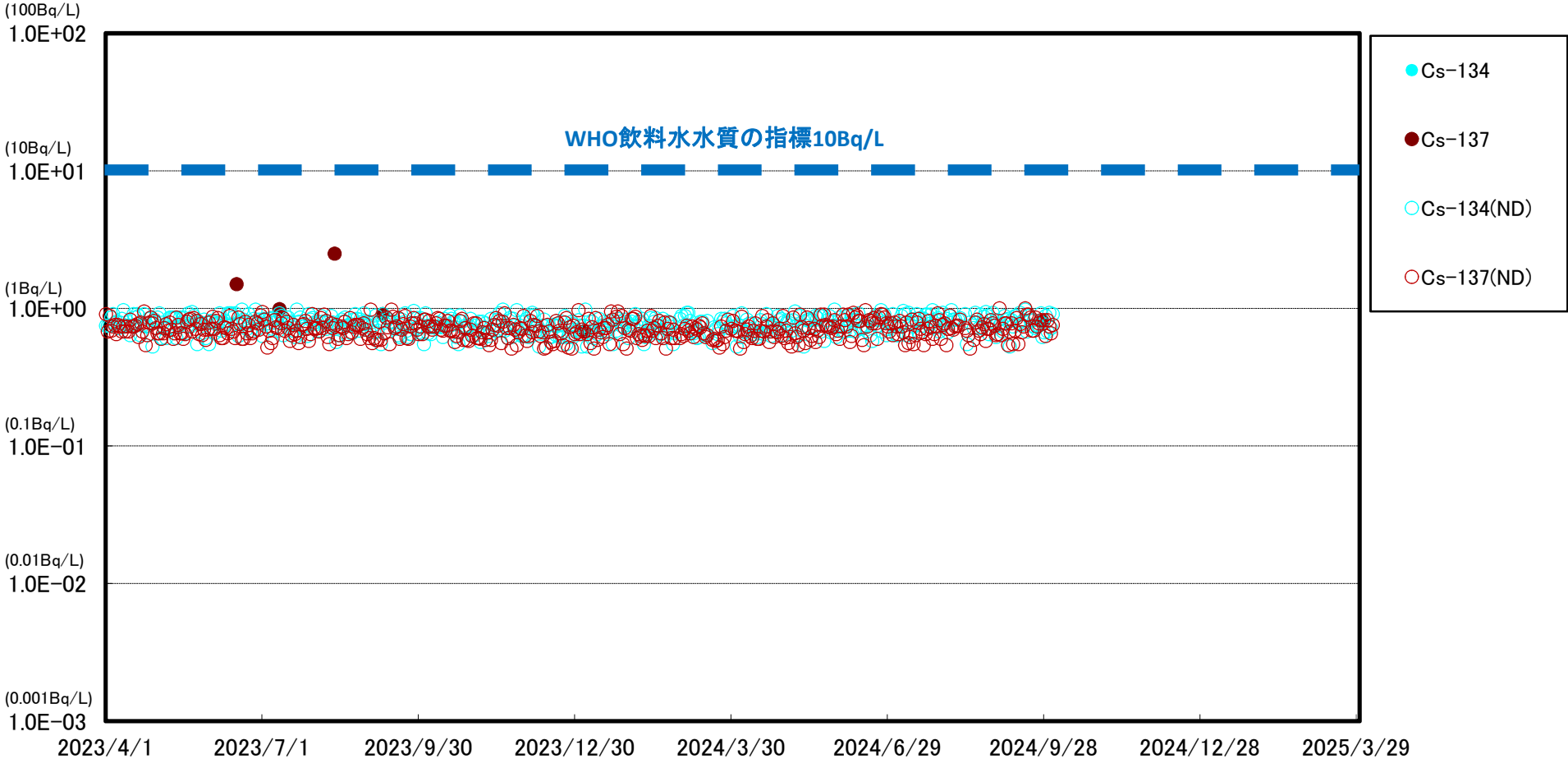
福島第一 5,6号機放水口北側(T-1) 海水放射能濃度



※ 世界保健機関(WHO)の飲料水水質ガイドラインにおける, セシウム(Cs-134, Cs-137)の指標:1.0E+01Bq/L(10Bq/L)

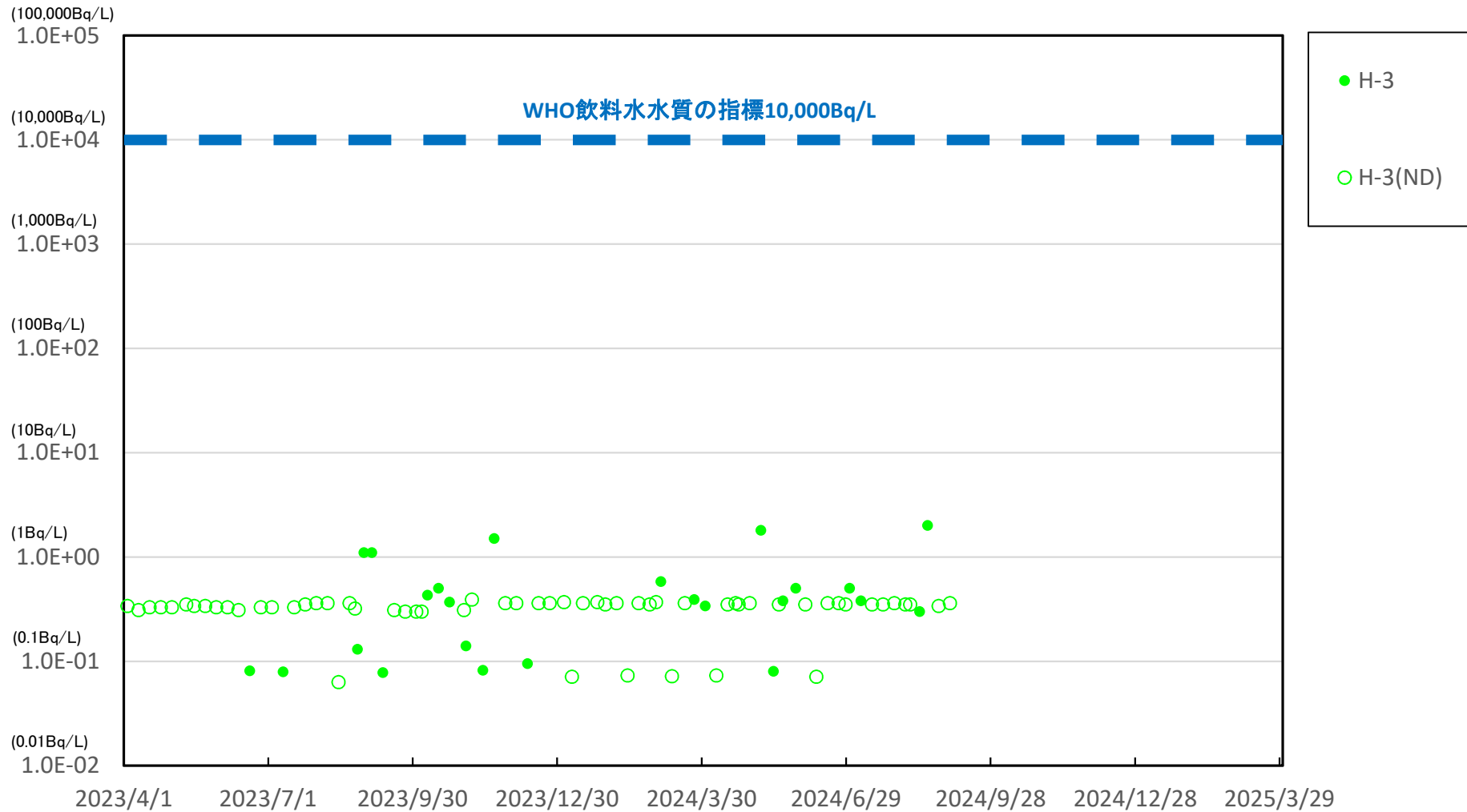
※※ (ND)は測定値が検出限界値(検出下限値)未満であったことを示します。検出限界値は測定環境や測定器ごとの特性によって変動します。

福島第一 南放水口付近(T-2) 海水放射能濃度



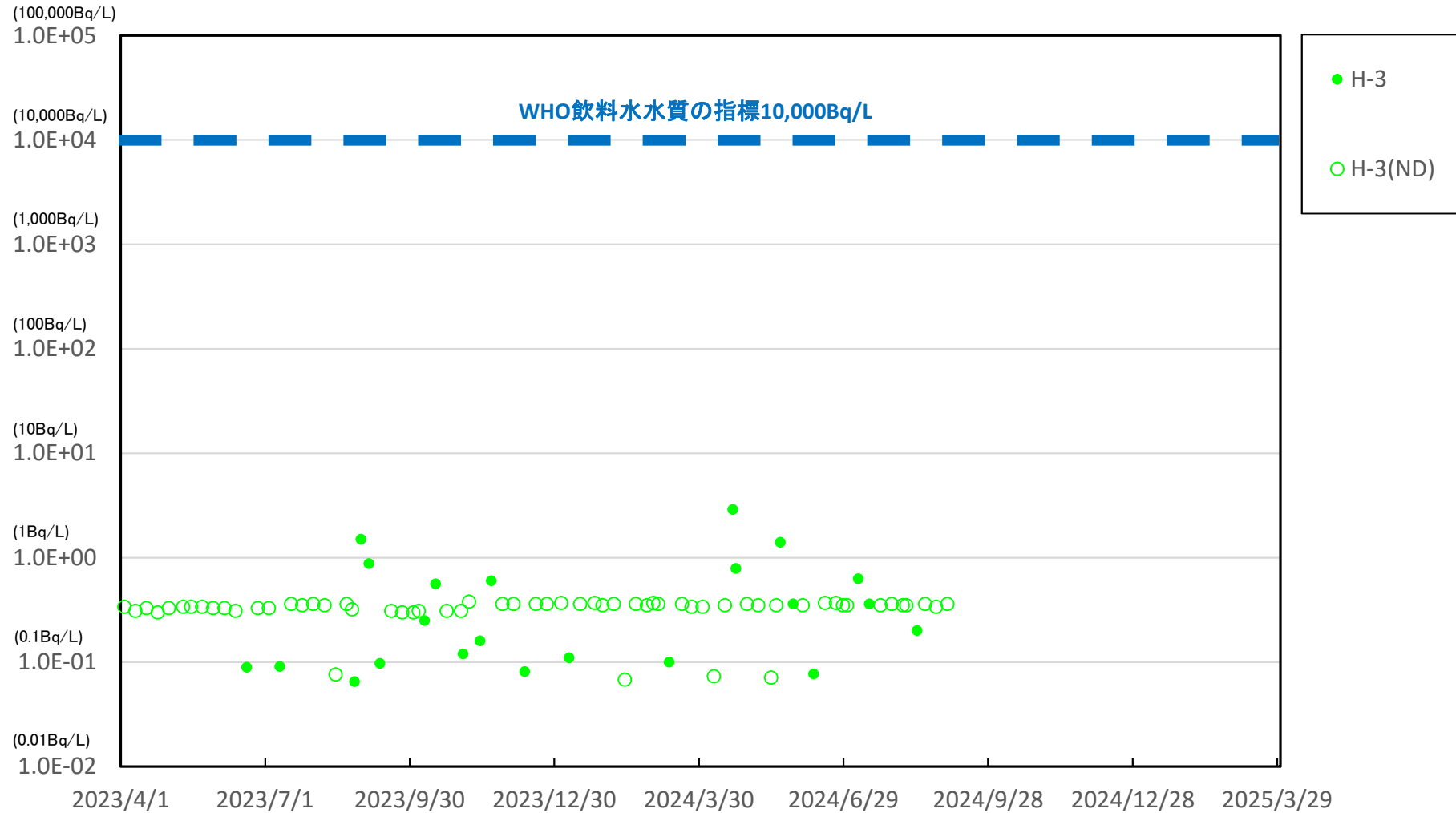
※ 世界保健機関(WHO)の飲料水水質ガイドラインにおける, セシウム(Cs-134, Cs-137)の指標:1.0E+01Bq/L(10Bq/L)
※※ (ND)は測定値が検出限界値(検出下限値)未満であったことを示します。検出限界値は測定環境や測定器ごとの特性によって変動します。

1F敷地北側沖合1.5km(T-A1) 海水放射能濃度



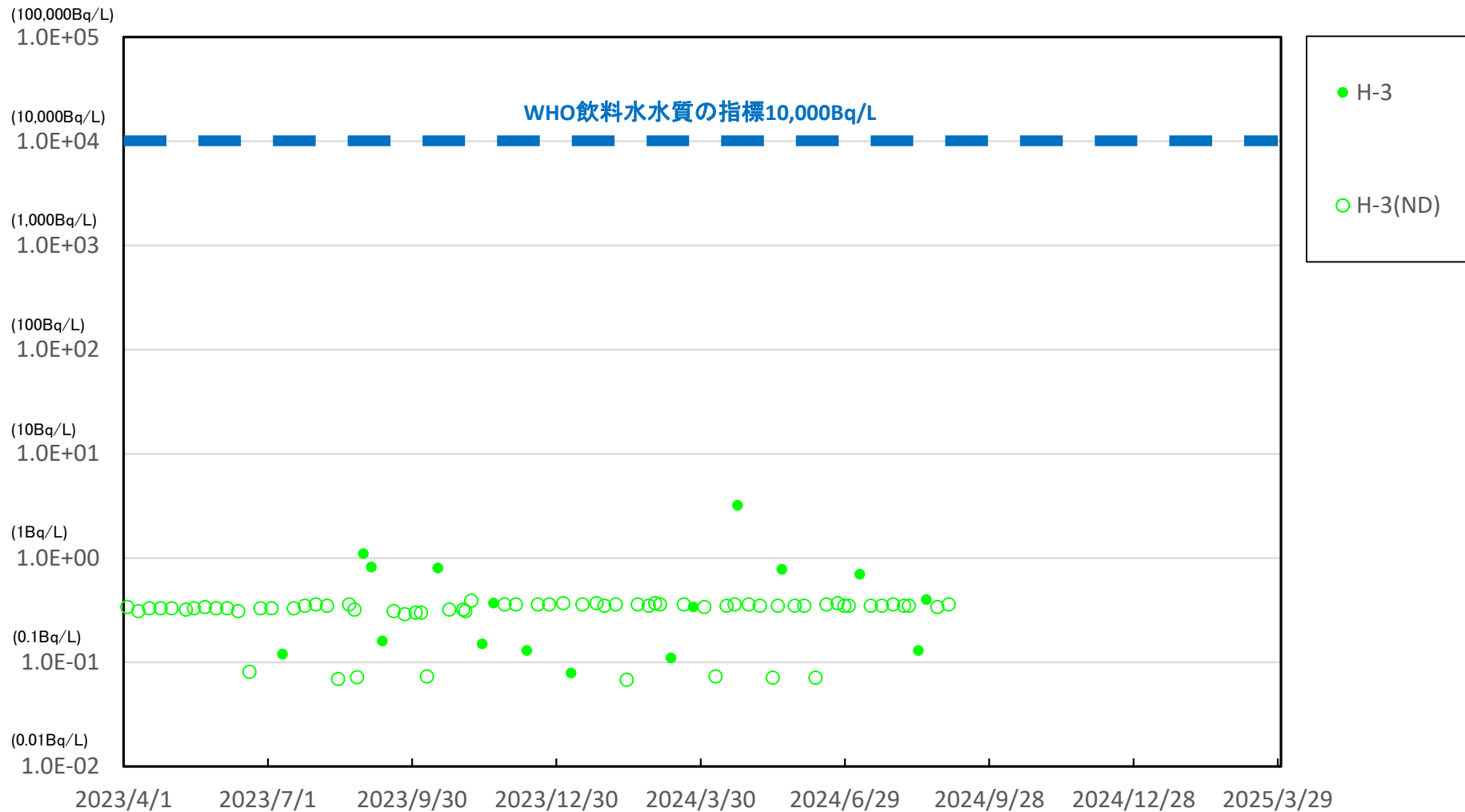
※ 世界保健機関(WHO)の飲料水水質ガイドラインにおける、トリチウム(H-3)の指標:1.0E+04Bq/L(1万Bq/L)
 ※※ (ND)は測定値が検出限界値(検出下限値)未満であったことを示します。検出限界値は測定環境や測定器ごとの特性によって変動します。
 ※※※ 2023年6月以降のモニタリングにおいて、H-3の検出限界値を0.4Bq/L⇒0.1Bq/Lに変更(1ヶ月に1回)

1F敷地沖合1.5km(T-A2) 海水放射能濃度



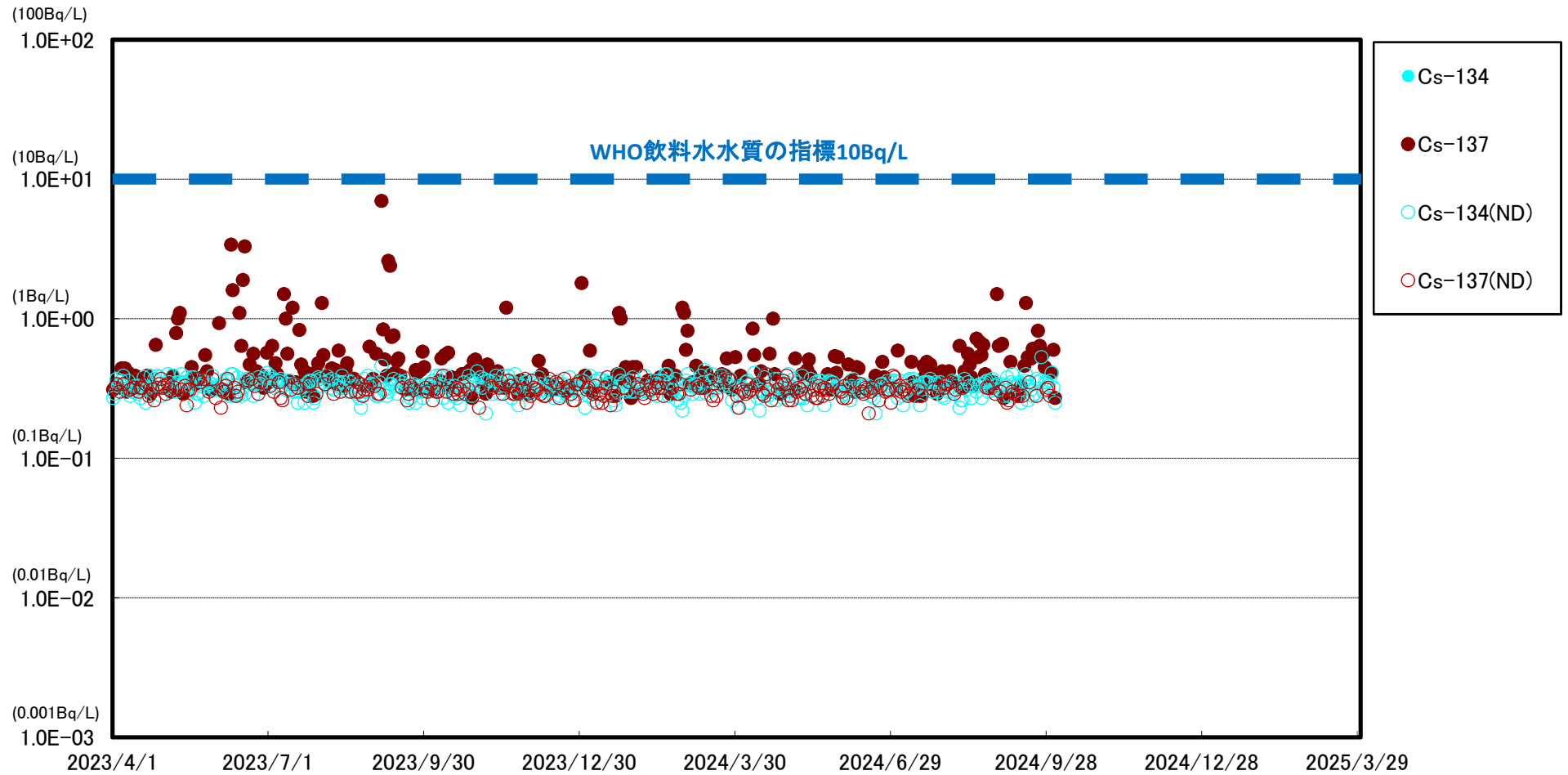
※ 世界保健機関(WHO)の飲料水水質ガイドラインにおける、トリチウム(H-3)の指標:1.0E+04Bq/L(1万Bq/L)
※※ (ND)は測定値が検出限界値(検出下限値)未満であったことを示します。検出限界値は測定環境や測定器ごとの特性によって変動します。
※※※ 2023年6月以降のモニタリングにおいて、H-3の検出限界値を0.4Bq/L⇒0.1Bq/Lに変更(1ヶ月に1回)

1F敷地南側沖合1.5km(T-A3) 海水放射能濃度



※ 世界保健機関(WHO)の飲料水水質ガイドラインにおける、トリチウム(H-3)の指標:1.0E+04Bq/L(1万Bq/L)
※※ (ND)は測定値が検出限界値(検出下限値)未満であったことを示します。検出限界値は測定環境や測定器ごとの特性によって変動します。
※※※ 2023年6月以降のモニタリングにおいて、H-3の検出限界値を0.4Bq/L⇒0.1Bq/Lに変更(1ヶ月に1回)

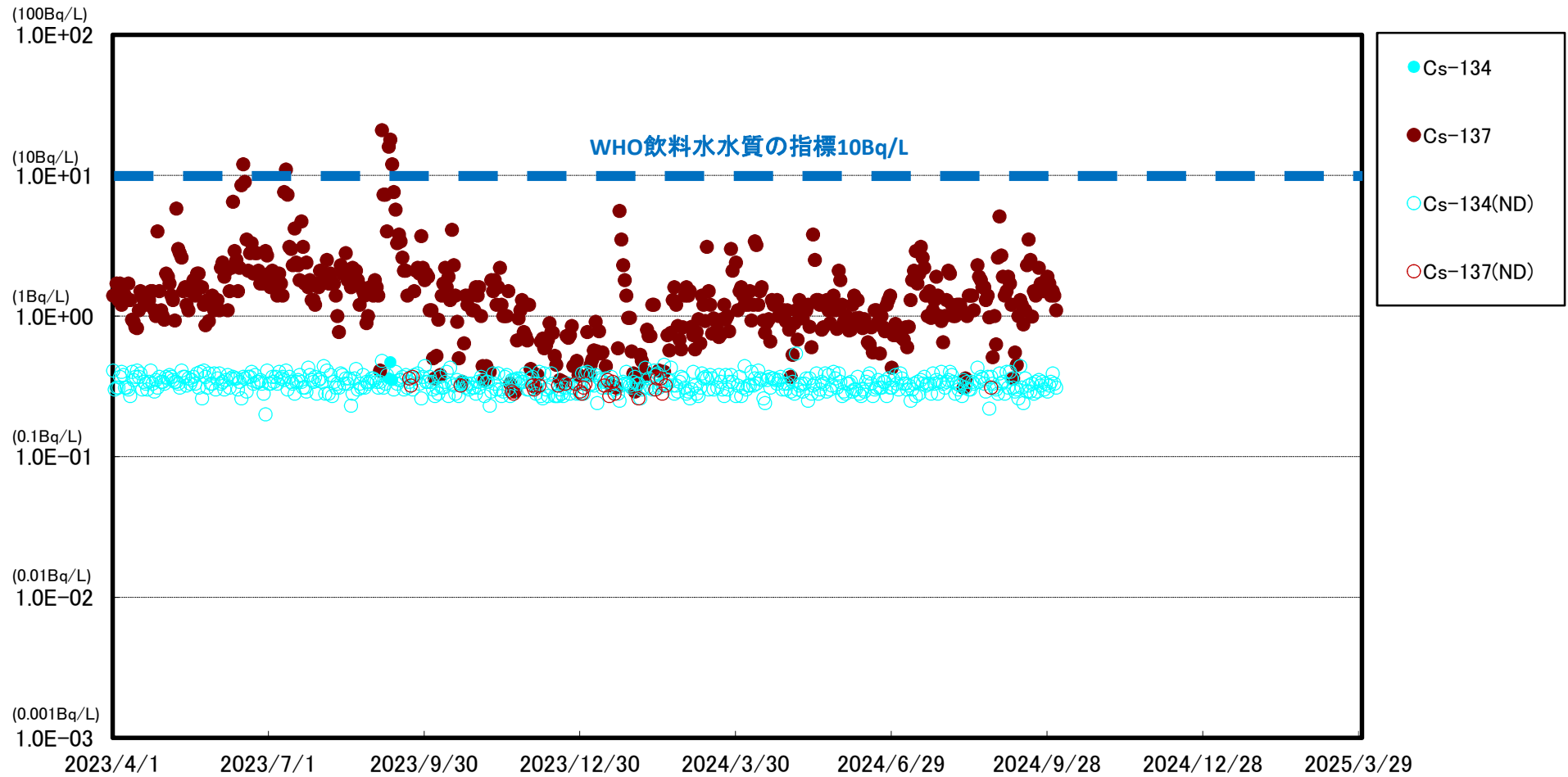
福島第一 物揚場前海水放射能濃度



※ 世界保健機関(WHO)の飲料水水質ガイドラインにおける, セシウム(Cs-134, Cs-137)の指標:1.0E+01Bq/L(10Bq/L)

※※ (ND)は測定値が検出限界値(検出下限値)未満であったことを示します。検出限界値は測定環境や測定器ごとの特性によって変動します。

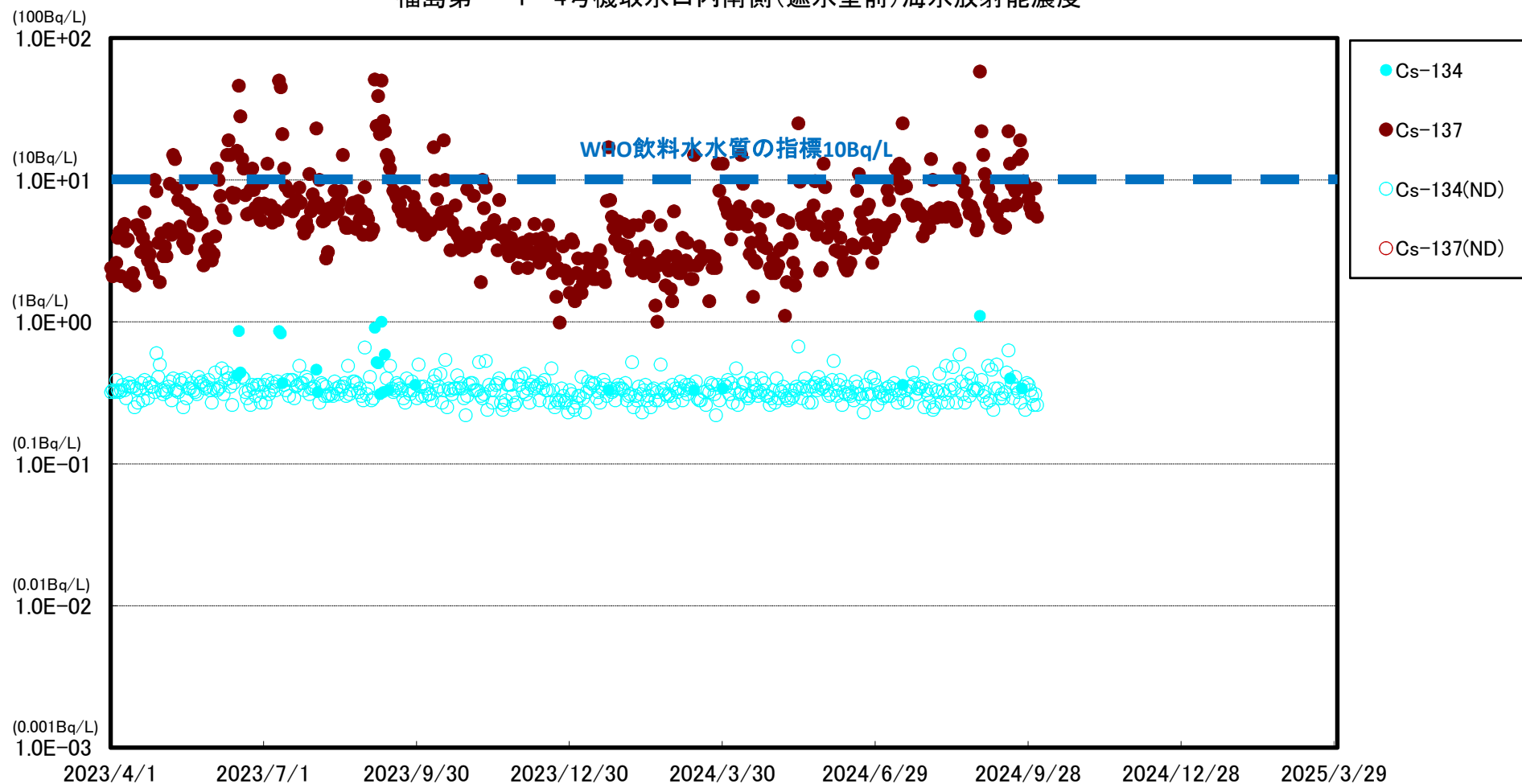
福島第一 1~4号機取水口内北側(東波除堤北側)海水放射能濃度



※ 世界保健機関(WHO)の飲料水水質ガイドラインにおける、セシウム(Cs-134, Cs-137)の指標:1.0E+01Bq/L(10Bq/L)

※※ (ND)は測定値が検出限界値(検出下限値)未満であったことを示します。検出限界値は測定環境や測定器ごとの特性によって変動します。

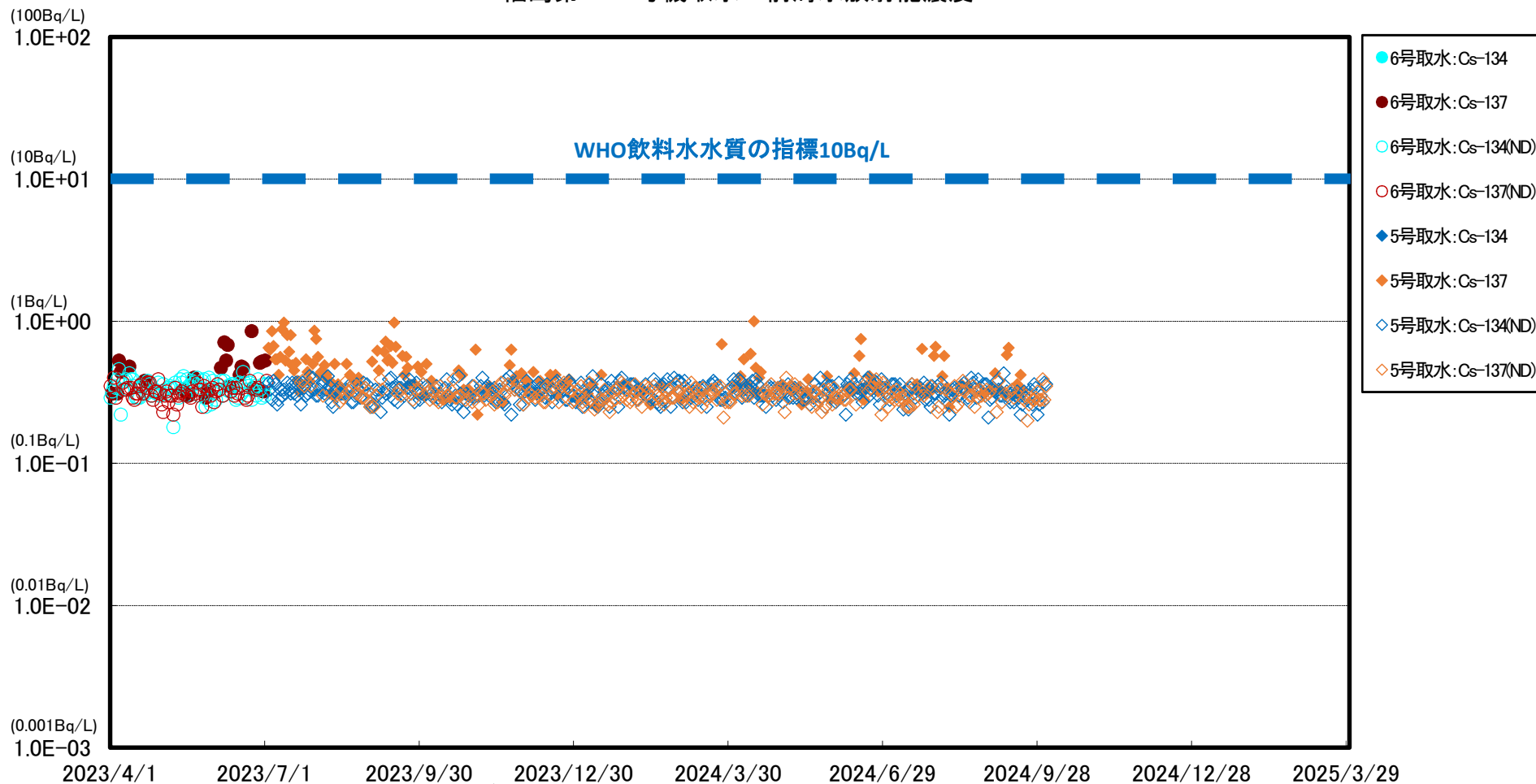
福島第一 1~4号機取水口内南側(遮水壁前)海水放射能濃度



※ 世界保健機関(WHO)の飲料水水質ガイドラインにおける, セシウム(Cs-134, Cs-137)の指標:1.0E+01Bq/L(10Bq/L)

※※ (ND)は測定値が検出限界値(検出下限値)未満であったことを示します。検出限界値は測定環境や測定器ごとの特性によって変動します。

福島第一 5号機取水口前海水放射能濃度



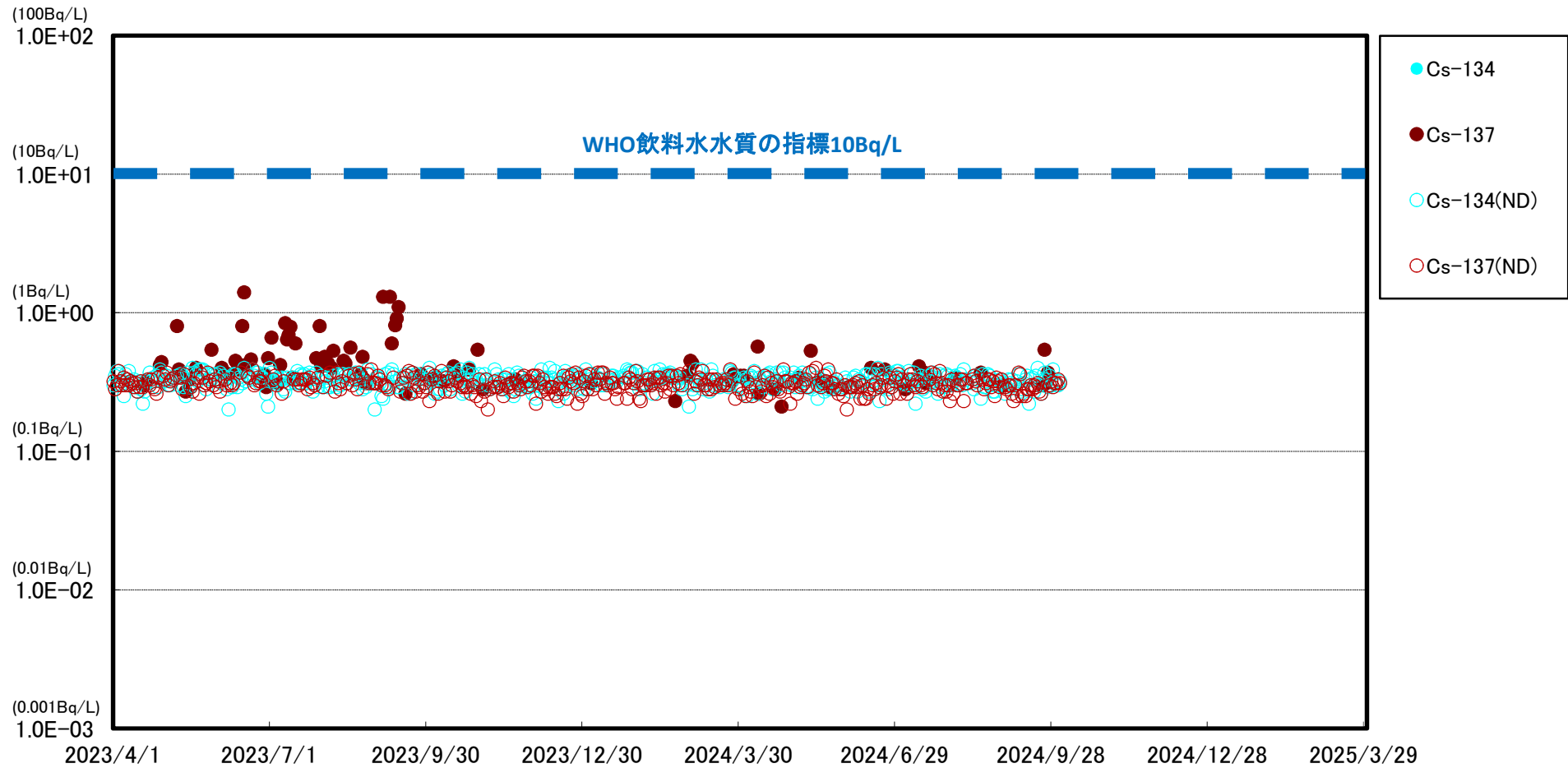
2023/4/1 2023/7/1 2023/9/30 2023/12/30 2024/3/30 2024/6/29 2024/9/28 2024/12/28 2025/3/29

※ 世界保健機関(WHO)の飲料水水質ガイドラインにおける、セシウム(Cs-134, Cs-137)の指標:1.0E+01Bq/L(10Bq/L)

※※ (ND)は測定値が検出限界値(検出下限値)未満であったことを示します。検出限界値は測定環境や測定器ごとの特性によって変動します。

* 2023/7/3 採取地点変更(6号機取水口前⇒5号機取水口前)

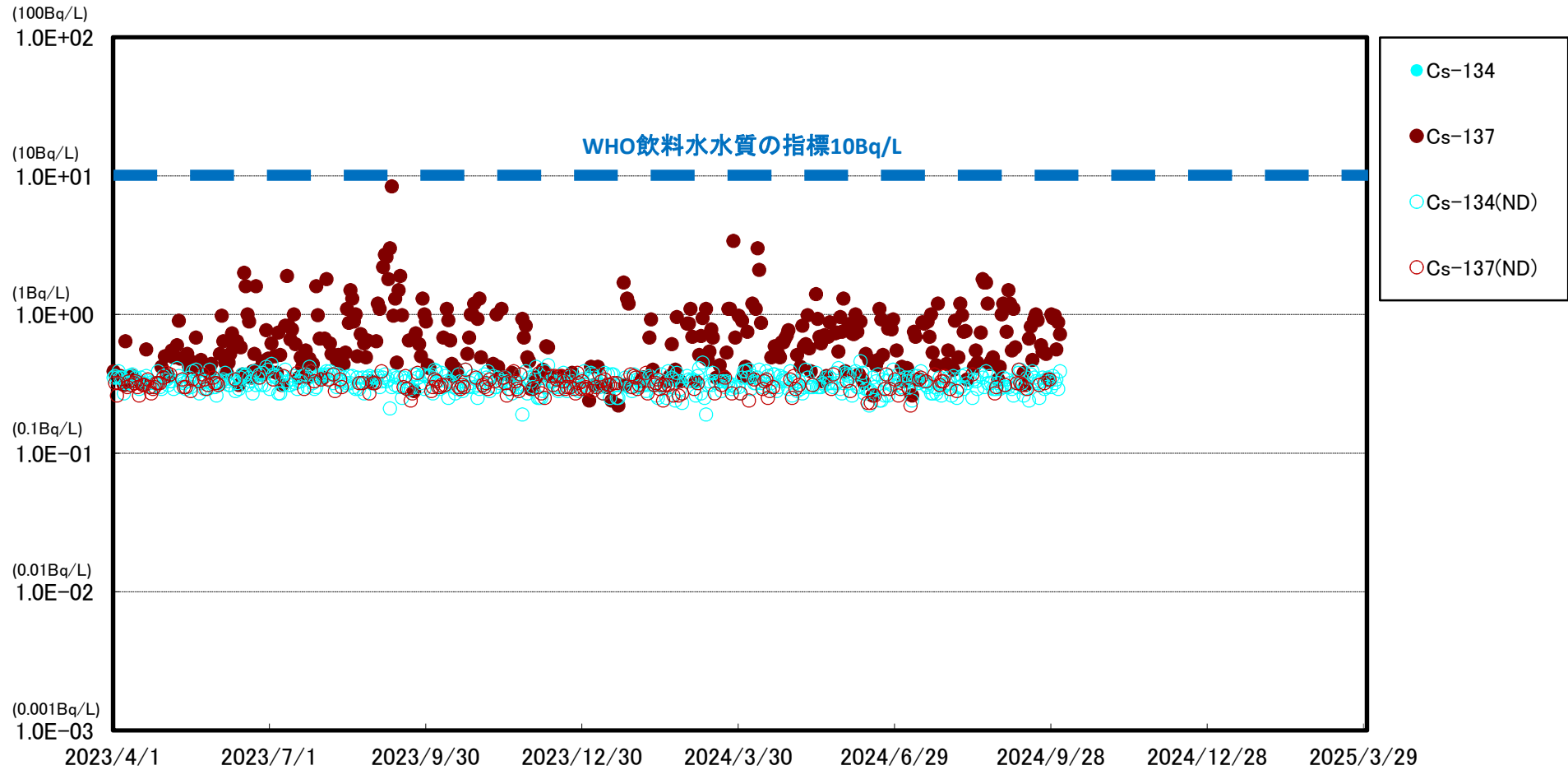
福島第一 港湾口海水放射能濃度



※ 世界保健機関(WHO)の飲料水水質ガイドラインにおける、セシウム(Cs-134, Cs-137)の指標:1.0E+01Bq/L(10Bq/L)

※※ (ND)は測定値が検出限界値(検出下限値)未満であったことを示します。検出限界値は測定環境や測定器ごとの特性によって変動します。

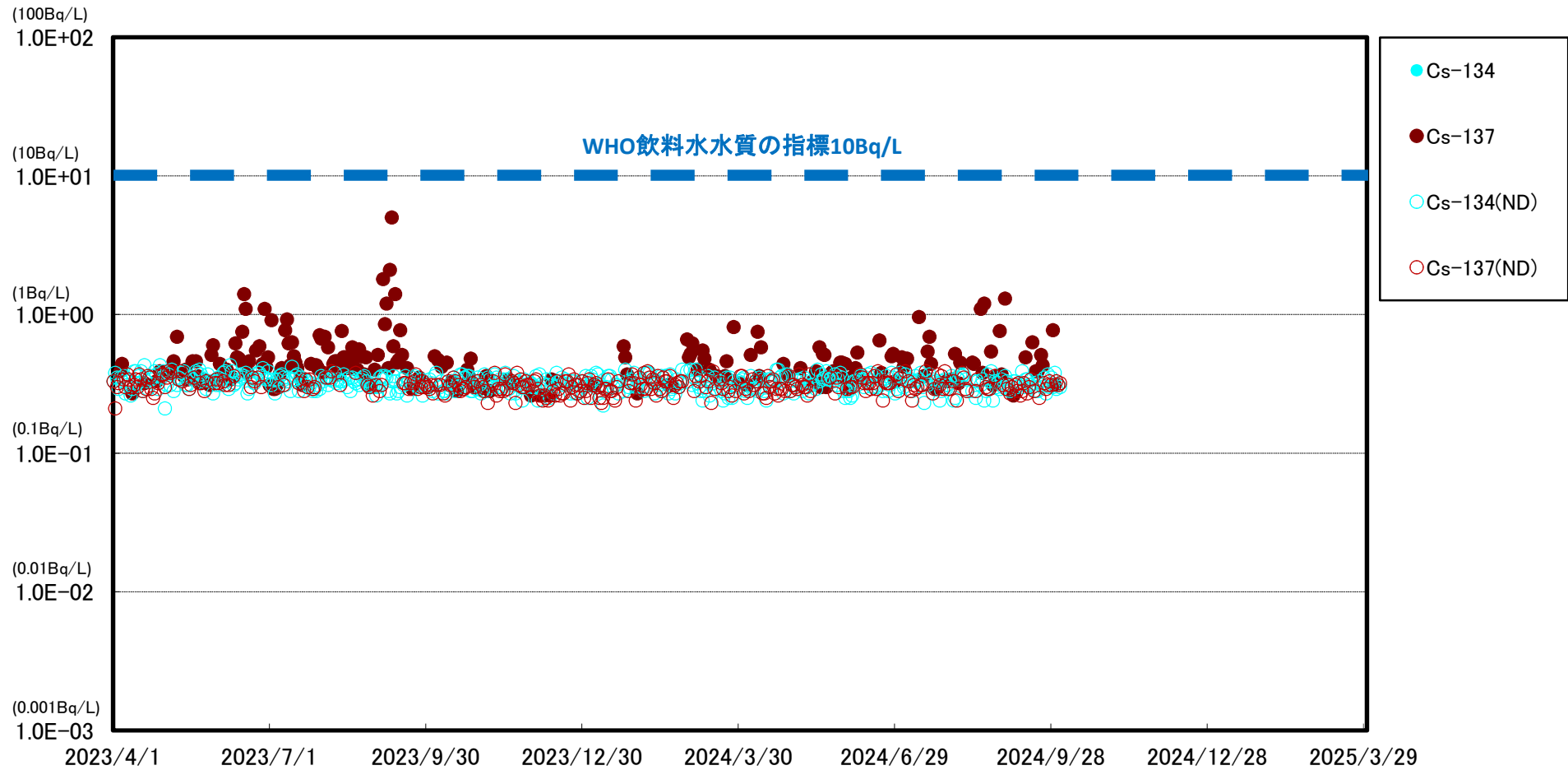
福島第一 港湾中央海水放射能濃度



※ 世界保健機関(WHO)の飲料水水質ガイドラインにおける、セシウム(Cs-134, Cs-137)の指標:1.0E+01Bq/L(10Bq/L)

※※ (ND)は測定値が検出限界値(検出下限値)未満であったことを示します。検出限界値は測定環境や測定器ごとの特性によって変動します。

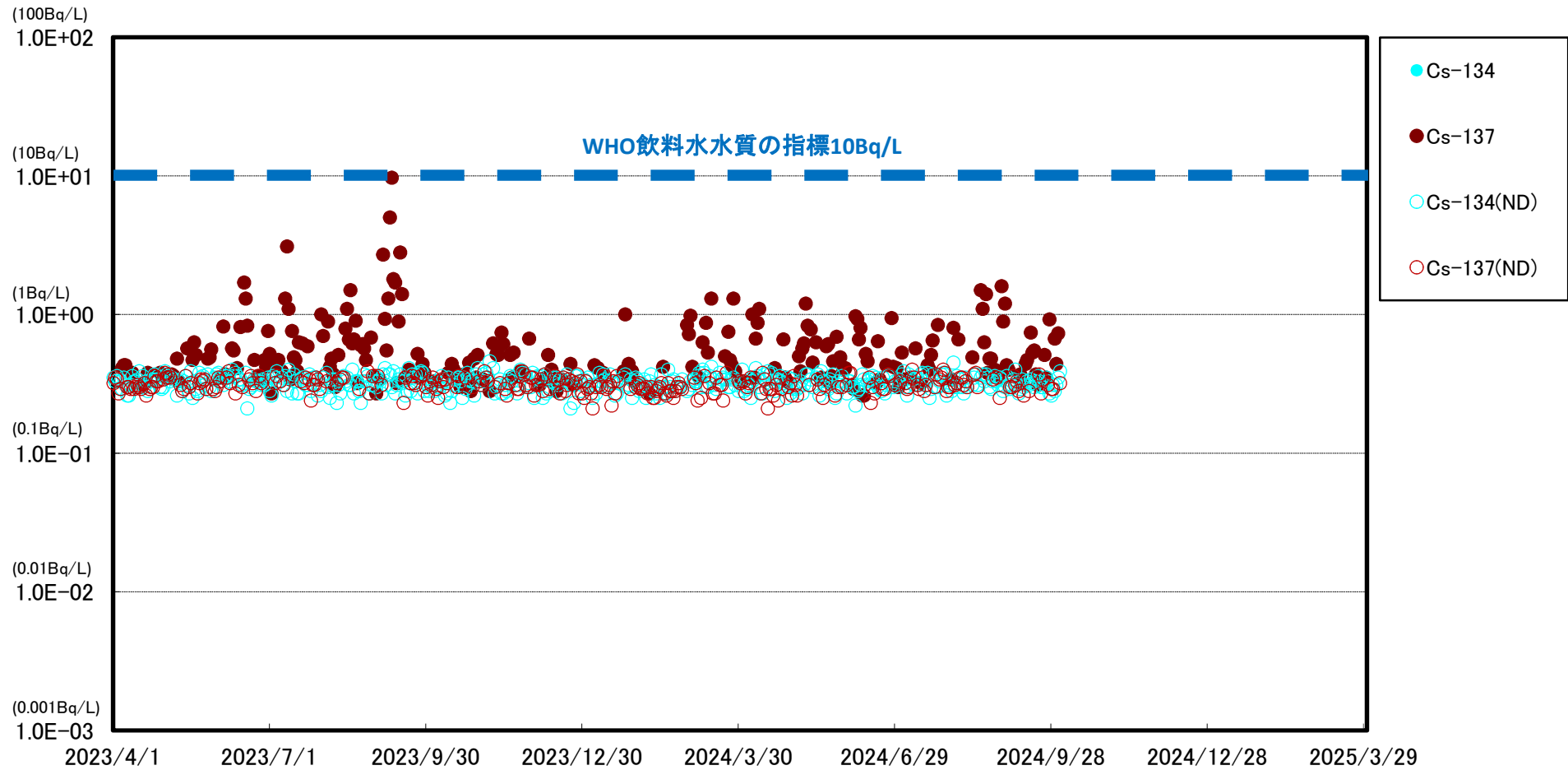
福島第一 港湾内東側海水放射能濃度



※ 世界保健機関(WHO)の飲料水水質ガイドラインにおける、セシウム(Cs-134, Cs-137)の指標:1.0E+01Bq/L(10Bq/L)

※※ (ND)は測定値が検出限界値(検出下限値)未満であったことを示します。検出限界値は測定環境や測定器ごとの特性によって変動します。

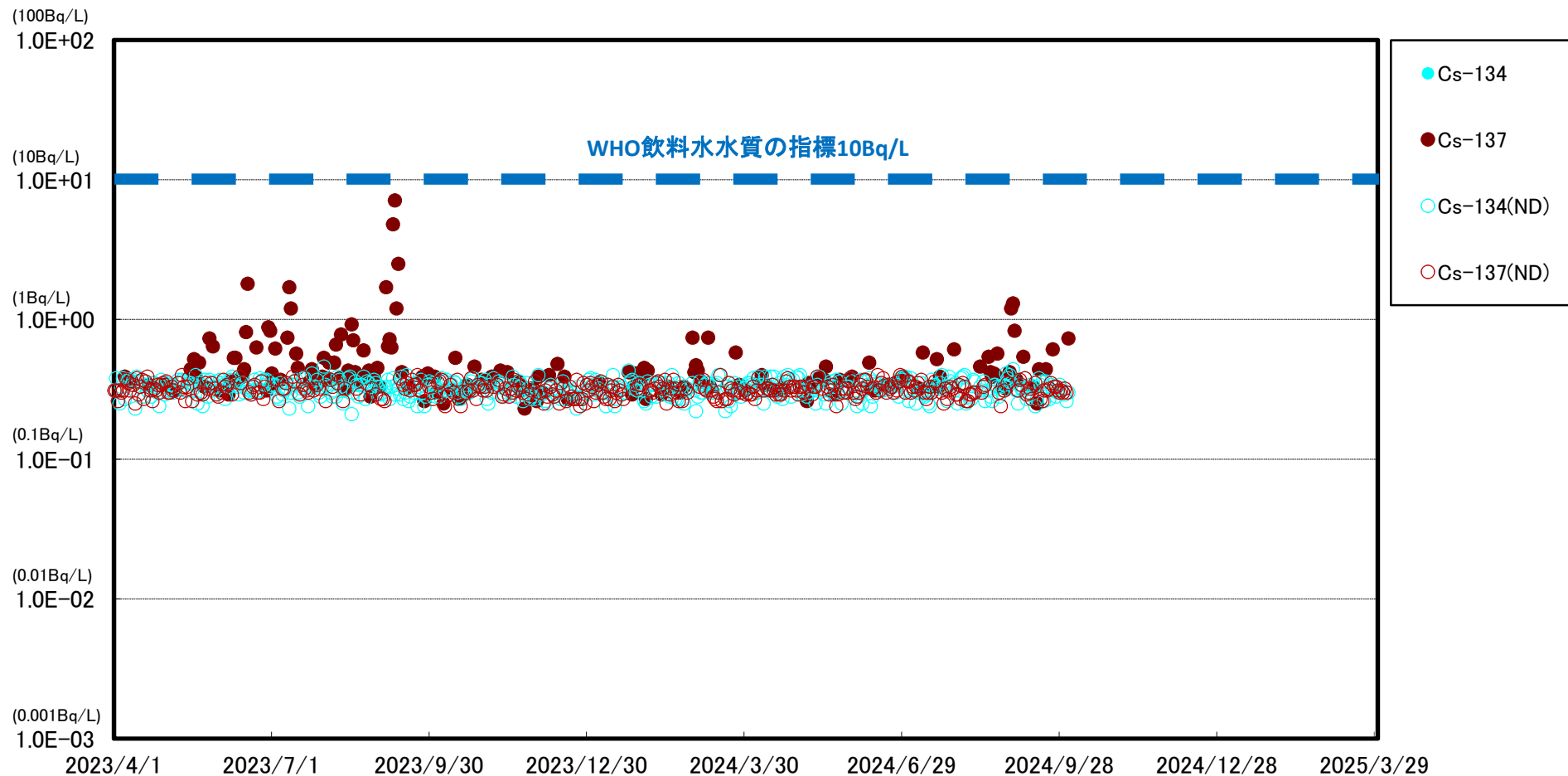
福島第一 港湾内西側海水放射能濃度



※ 世界保健機関(WHO)の飲料水水質ガイドラインにおける、セシウム(Cs-134, Cs-137)の指標:1.0E+01Bq/L(10Bq/L)

※※ (ND)は測定値が検出限界値(検出下限値)未満であったことを示します。検出限界値は測定環境や測定器ごとの特性によって変動します。

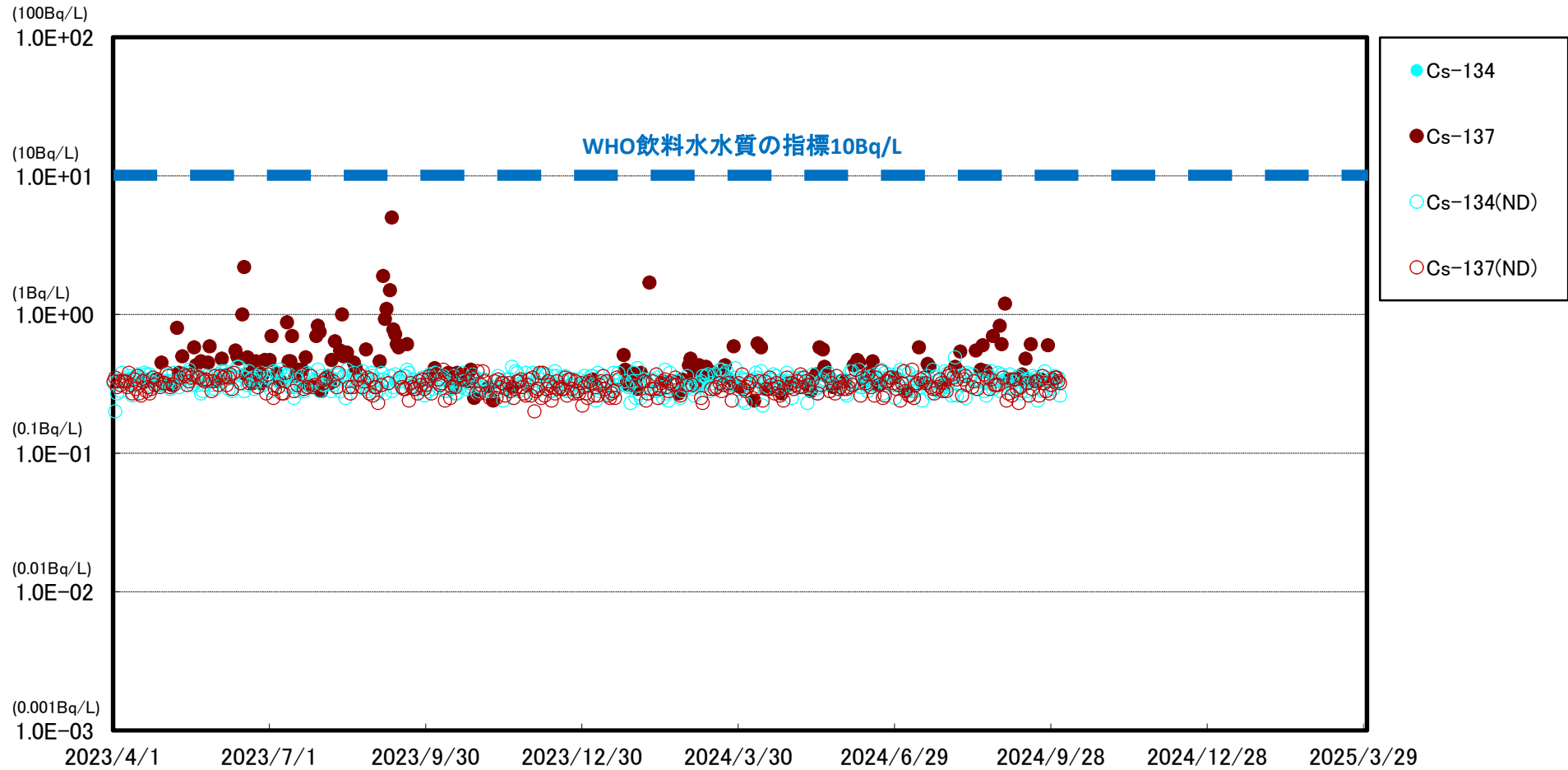
福島第一 港湾内北側海水放射能濃度



※ 世界保健機関(WHO)の飲料水水質ガイドラインにおける、セシウム(Cs-134, Cs-137)の指標:1.0E+01Bq/L(10Bq/L)

※※ (ND)は測定値が検出限界値(検出下限値)未満であったことを示します。検出限界値は測定環境や測定器ごとの特性によって変動します。

福島第一 港湾内南側海水放射能濃度



※ 世界保健機関(WHO)の飲料水水質ガイドラインにおける、セシウム(Cs-134, Cs-137)の指標:1.0E+01Bq/L(10Bq/L)

※※ (ND)は測定値が検出限界値(検出下限値)未満であったことを示します。検出限界値は測定環境や測定器ごとの特性によって変動します。