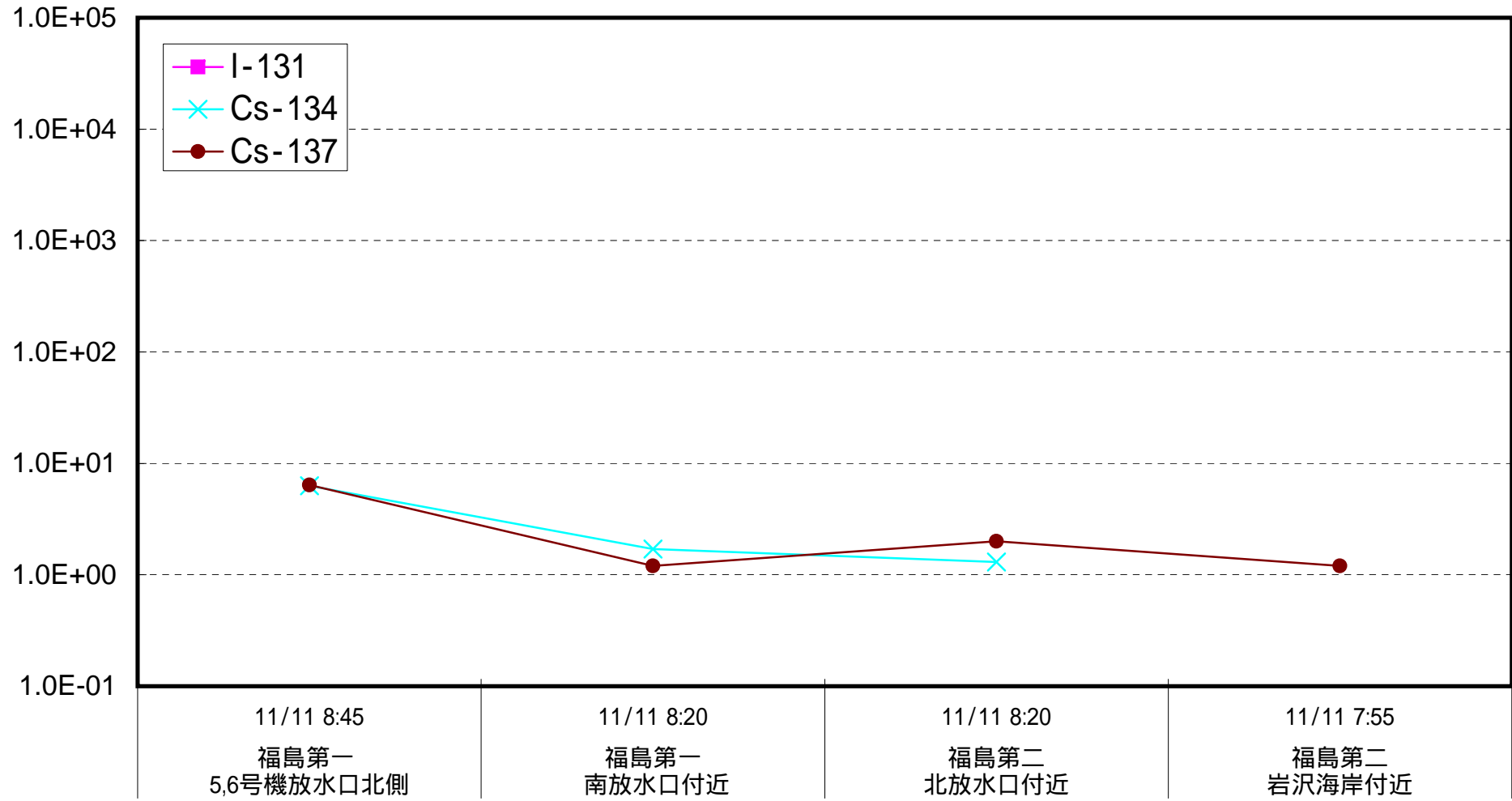
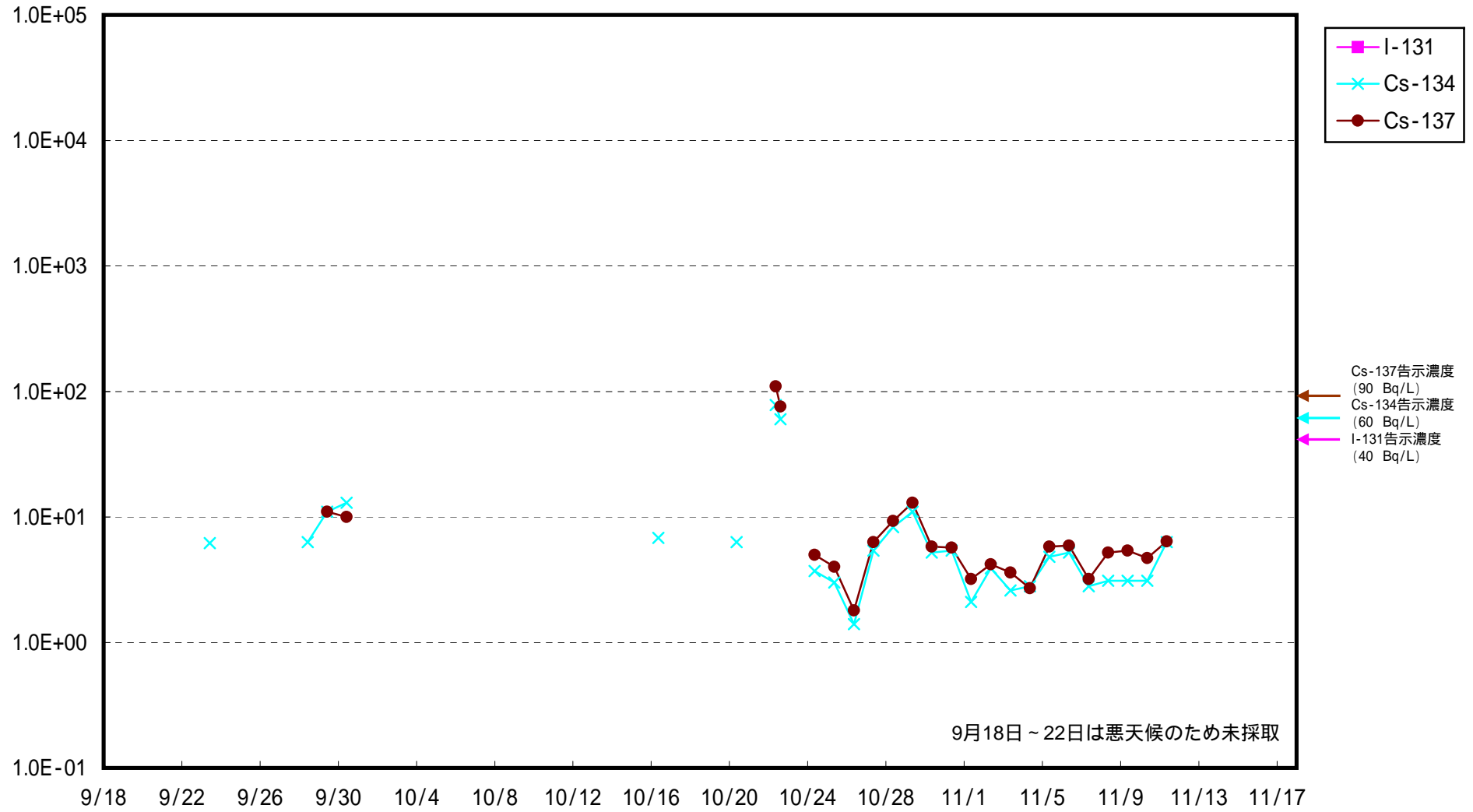


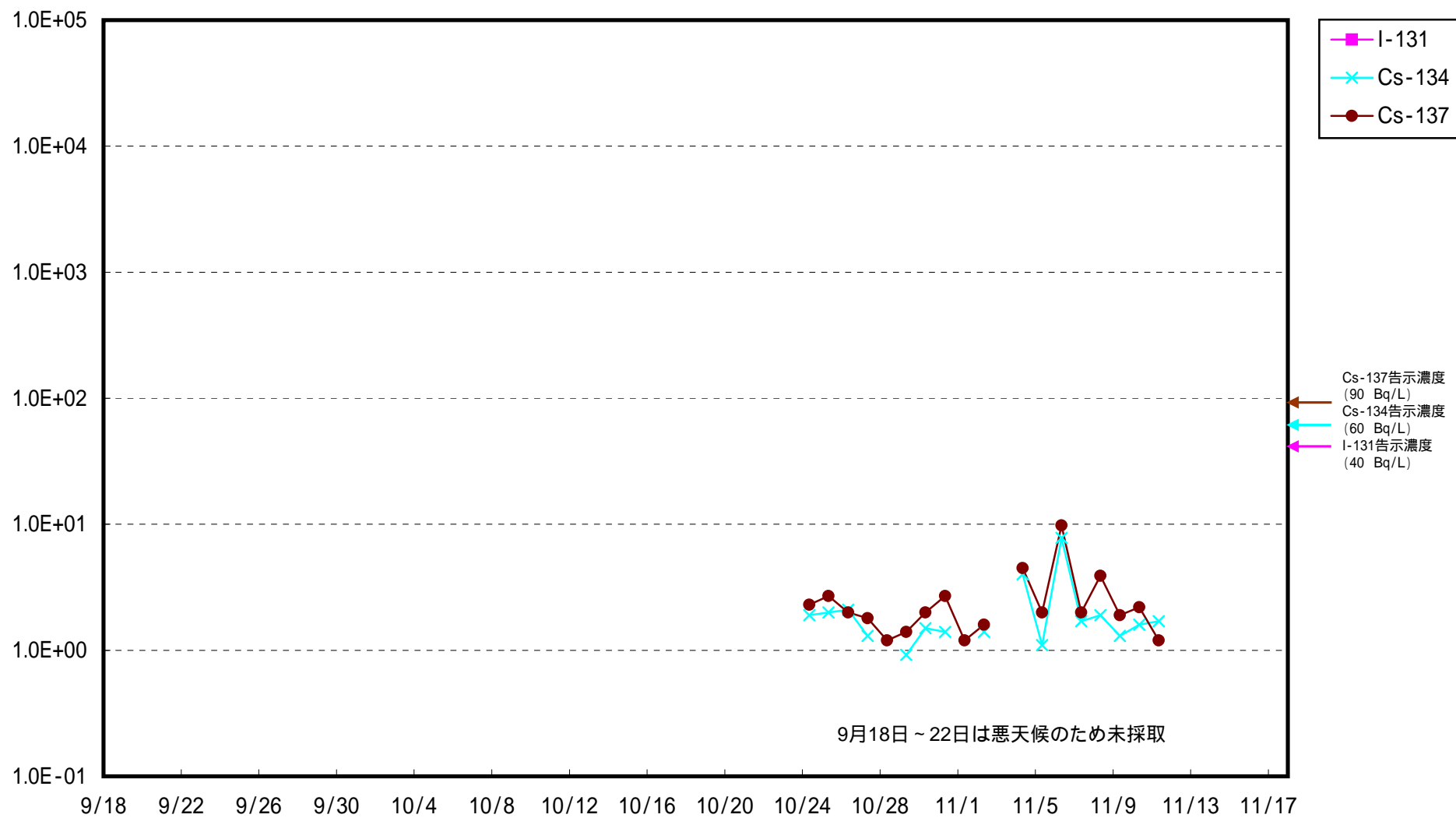
海水放射能濃度 (Bq / L)



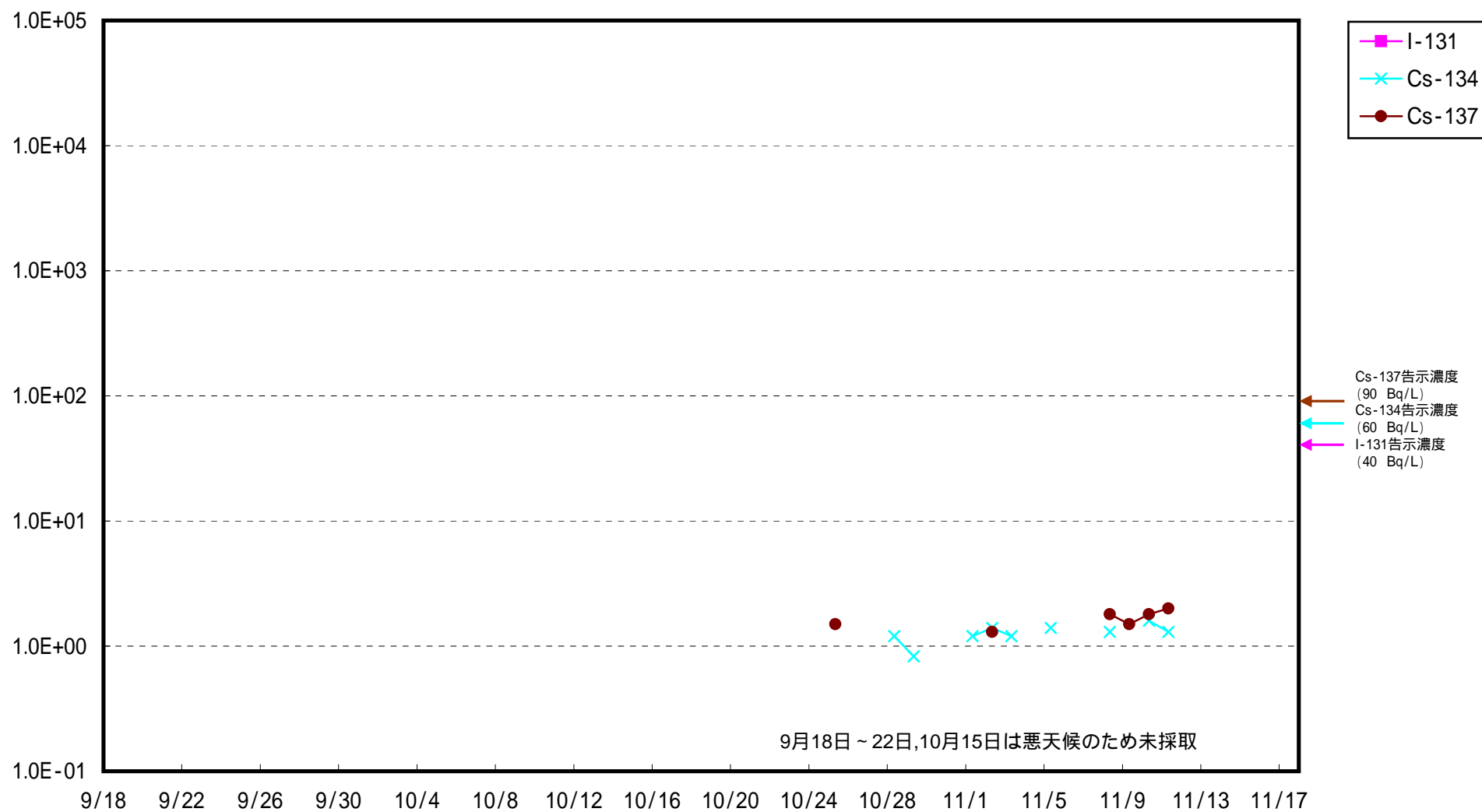
福島第一 5,6号機放水口北側 海水放射能濃度 (Bq / L)



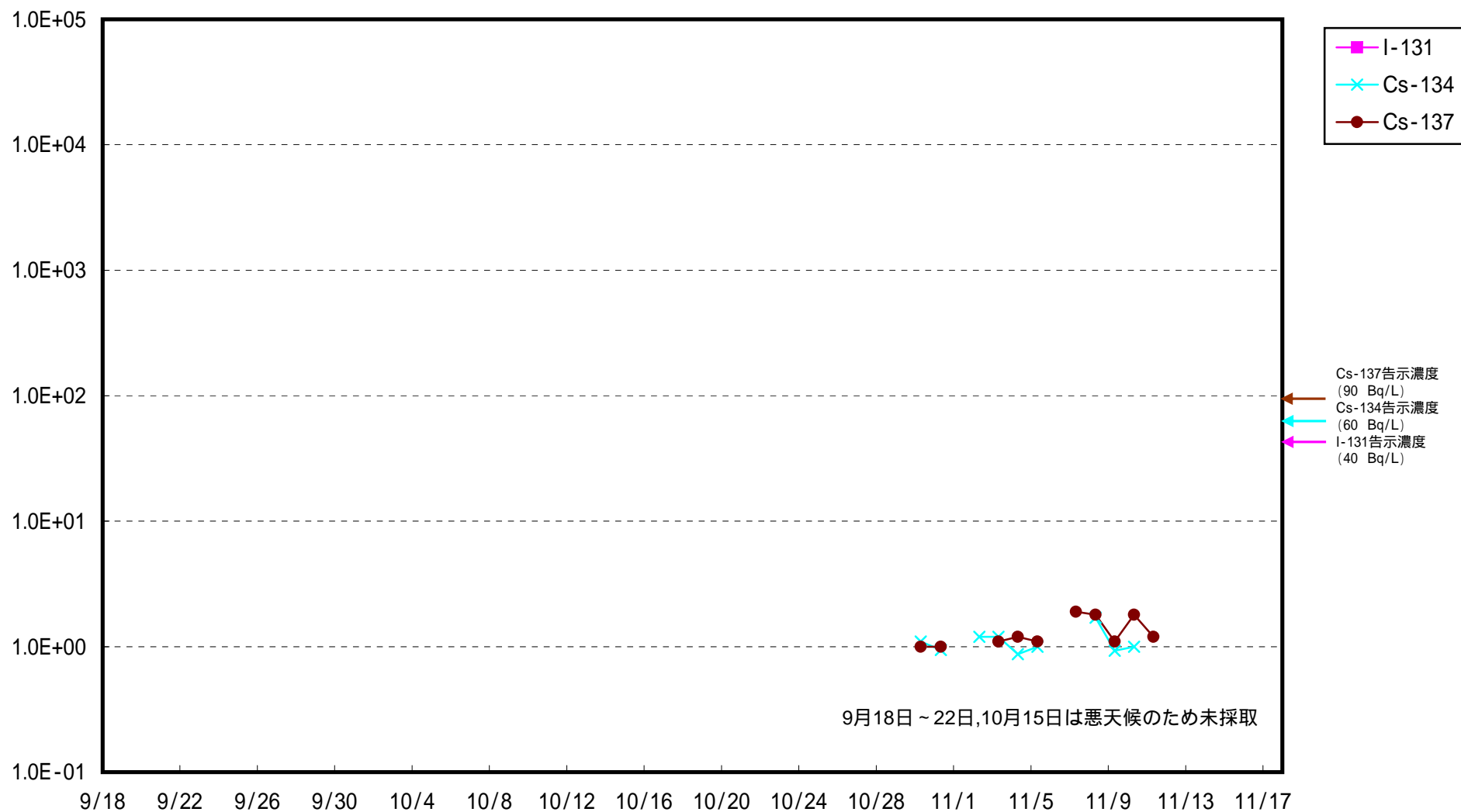
福島第一 南放水口付近 海水放射能濃度 (Bq / L)



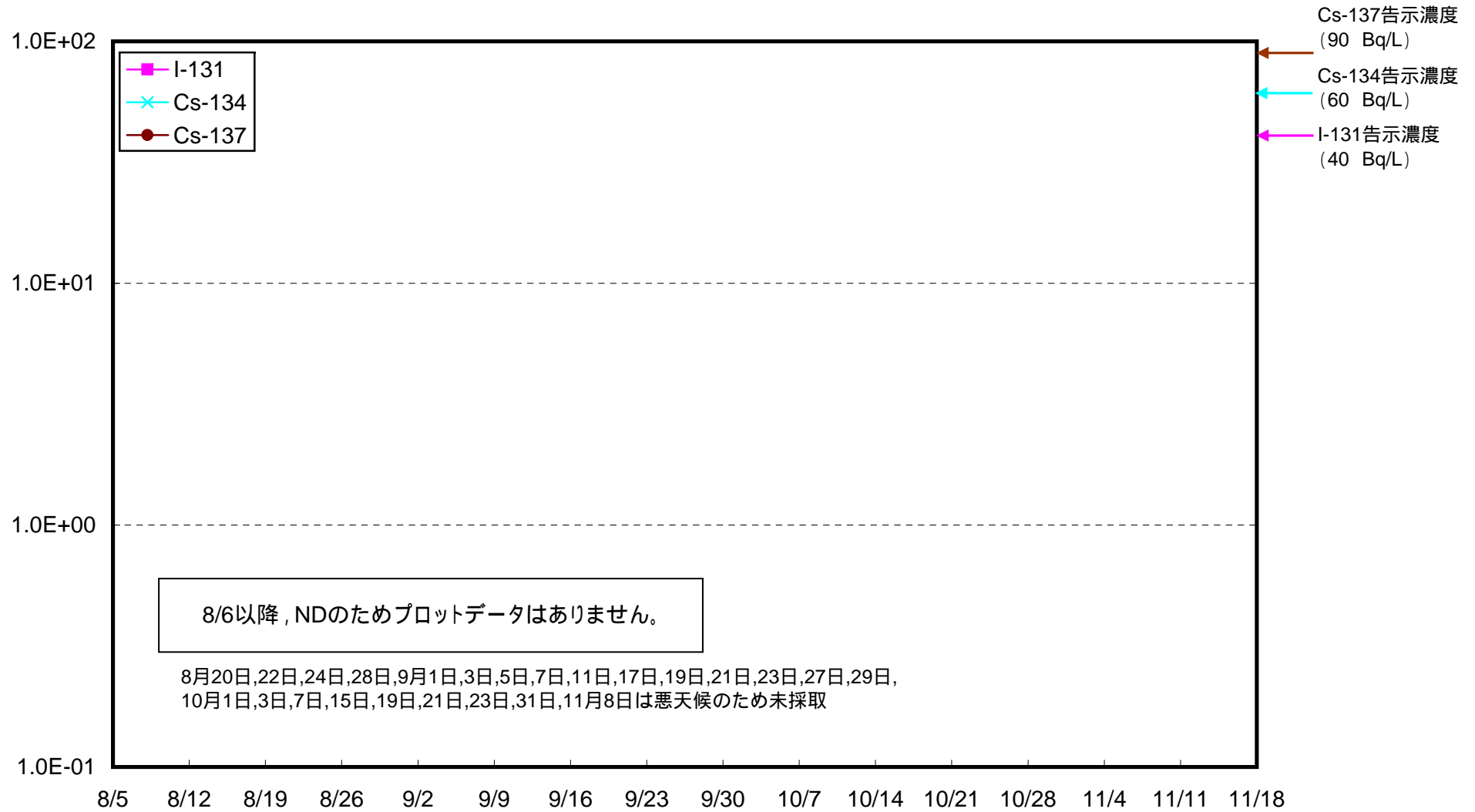
福島第二 北放水口付近 海水放射能濃度 (Bq / L)




福島第二 岩沢海岸付近 海水放射能濃度 (Bq / L)



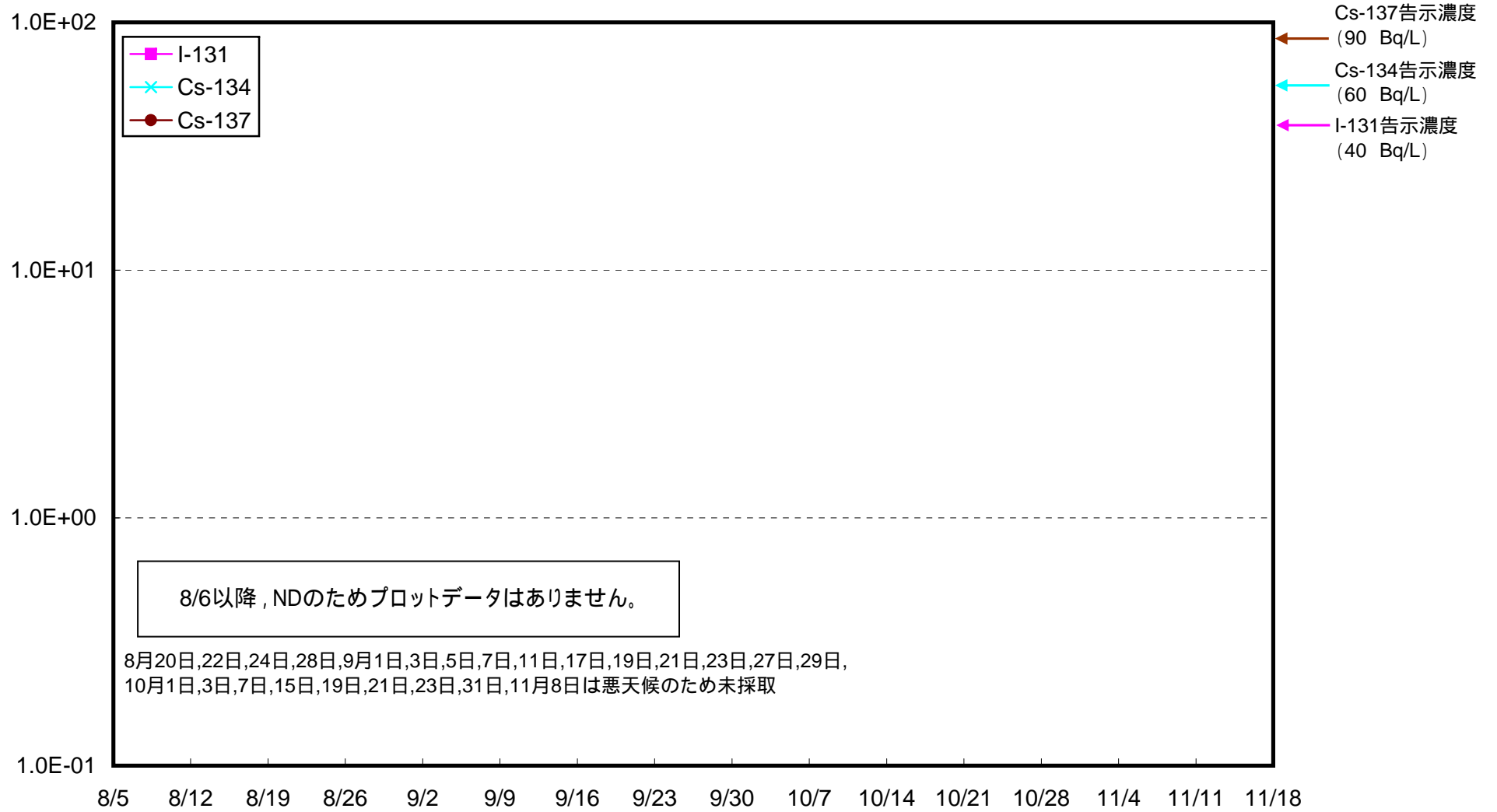
原町区沖合3km 上層 海水放射能濃度 (Bq / L)



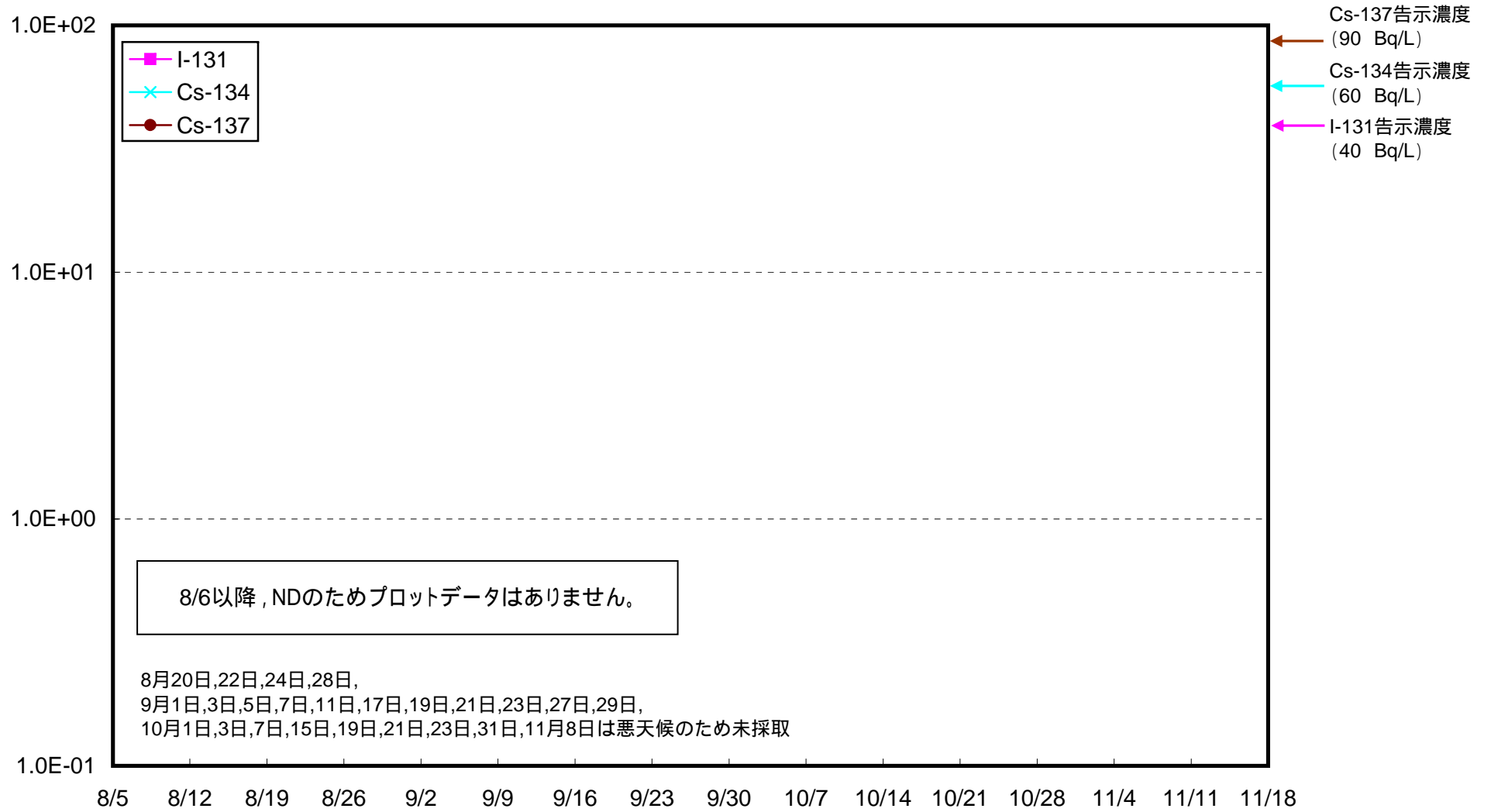
原町区沖合3km 下層 海水放射能濃度 (Bq / L)



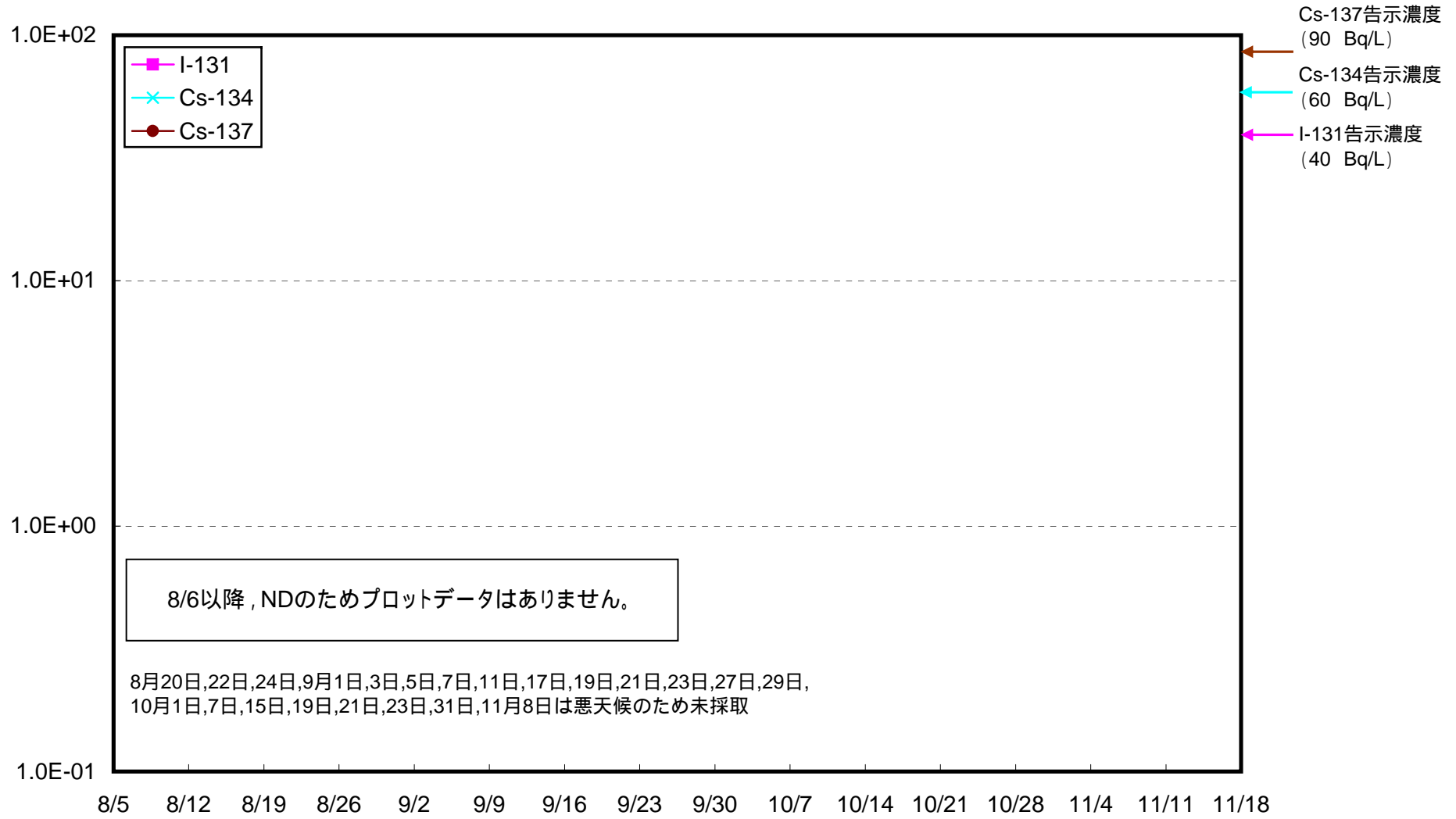
小高区沖合3km 上層 海水放射能濃度 (Bq / L)




小高区沖合3km 下層 海水放射能濃度 (Bq / L)



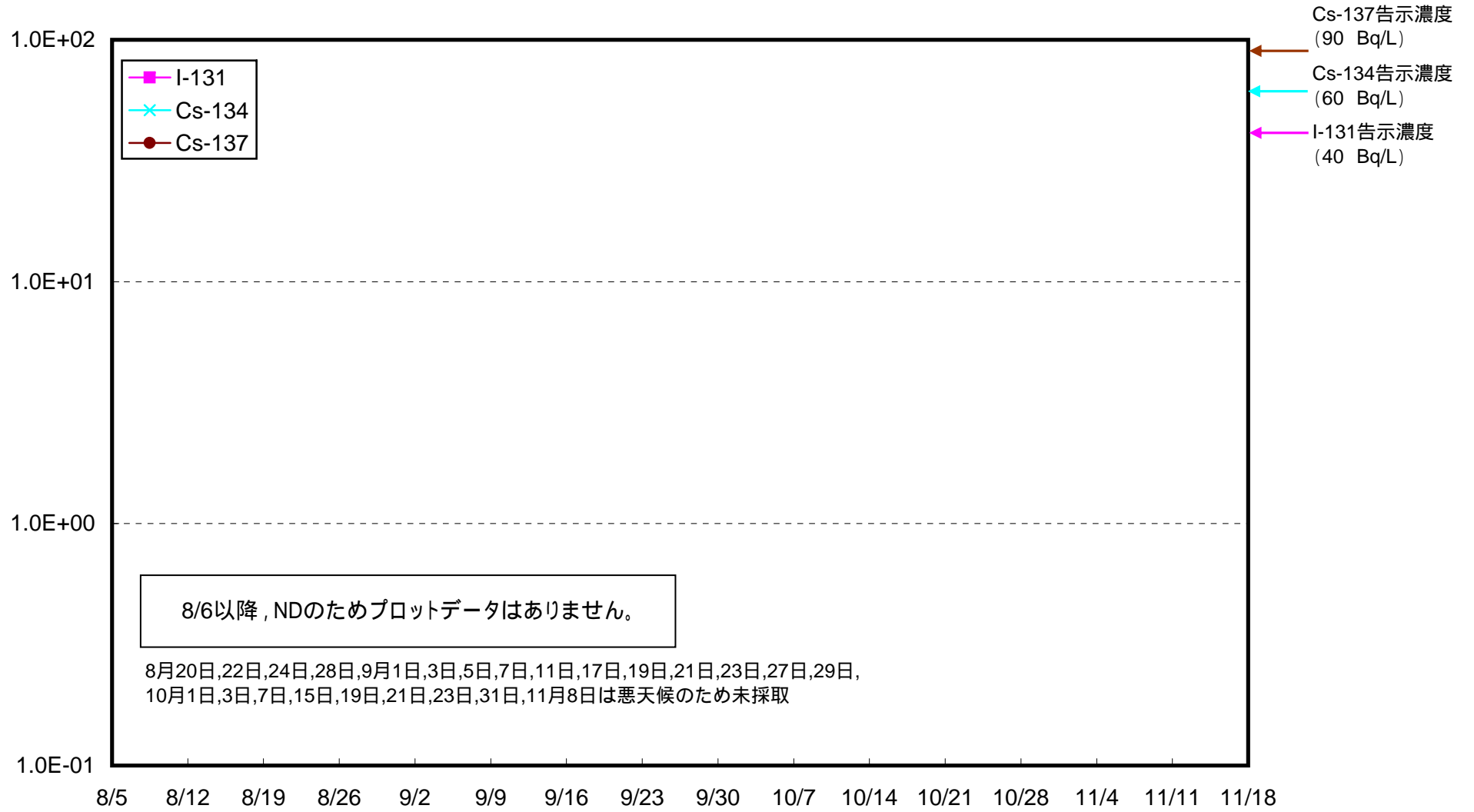
岩沢海岸沖合3km 上層 海水放射能濃度 (Bq / L)



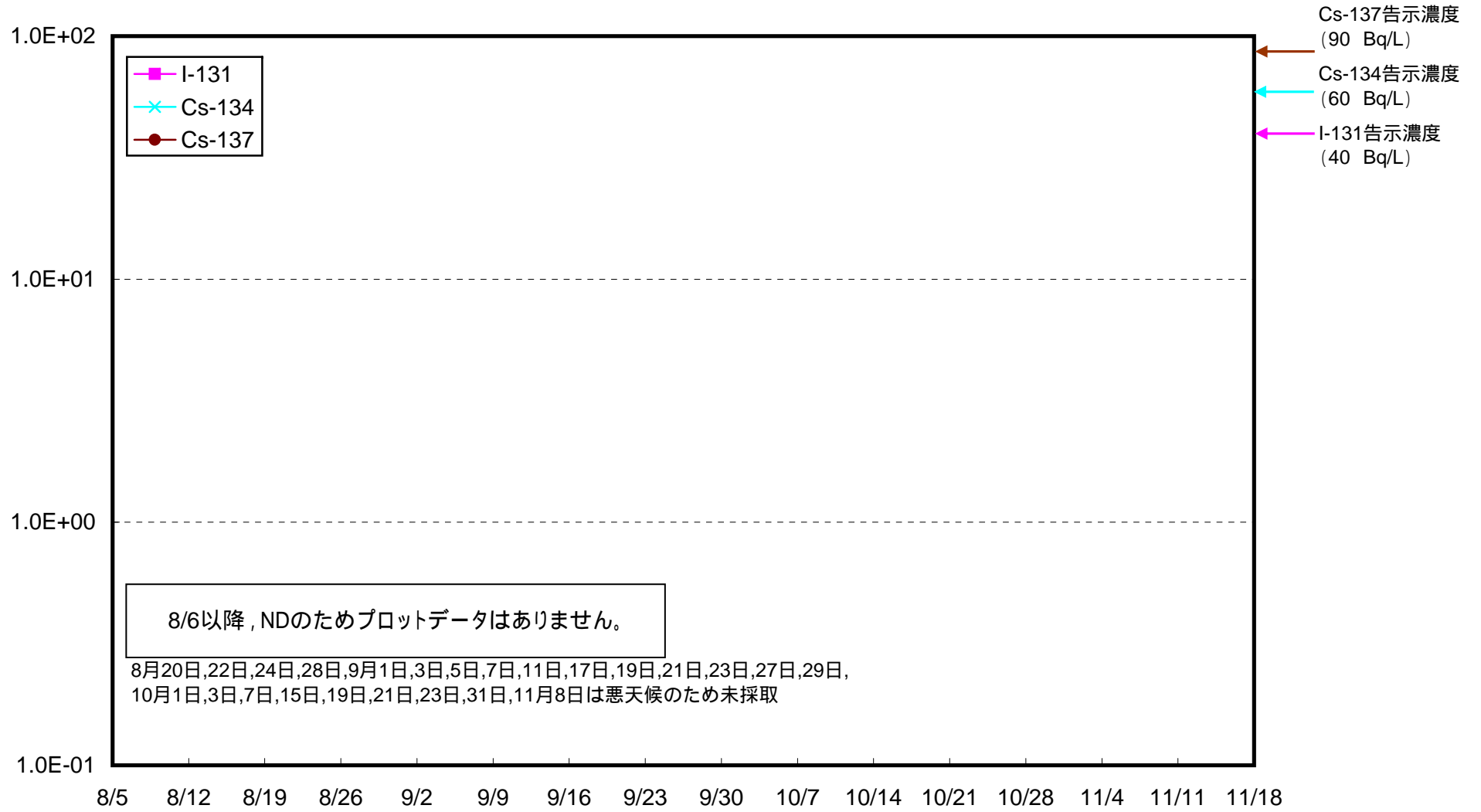
岩沢海岸沖合3km 下層 海水放射能濃度 (Bq / L)



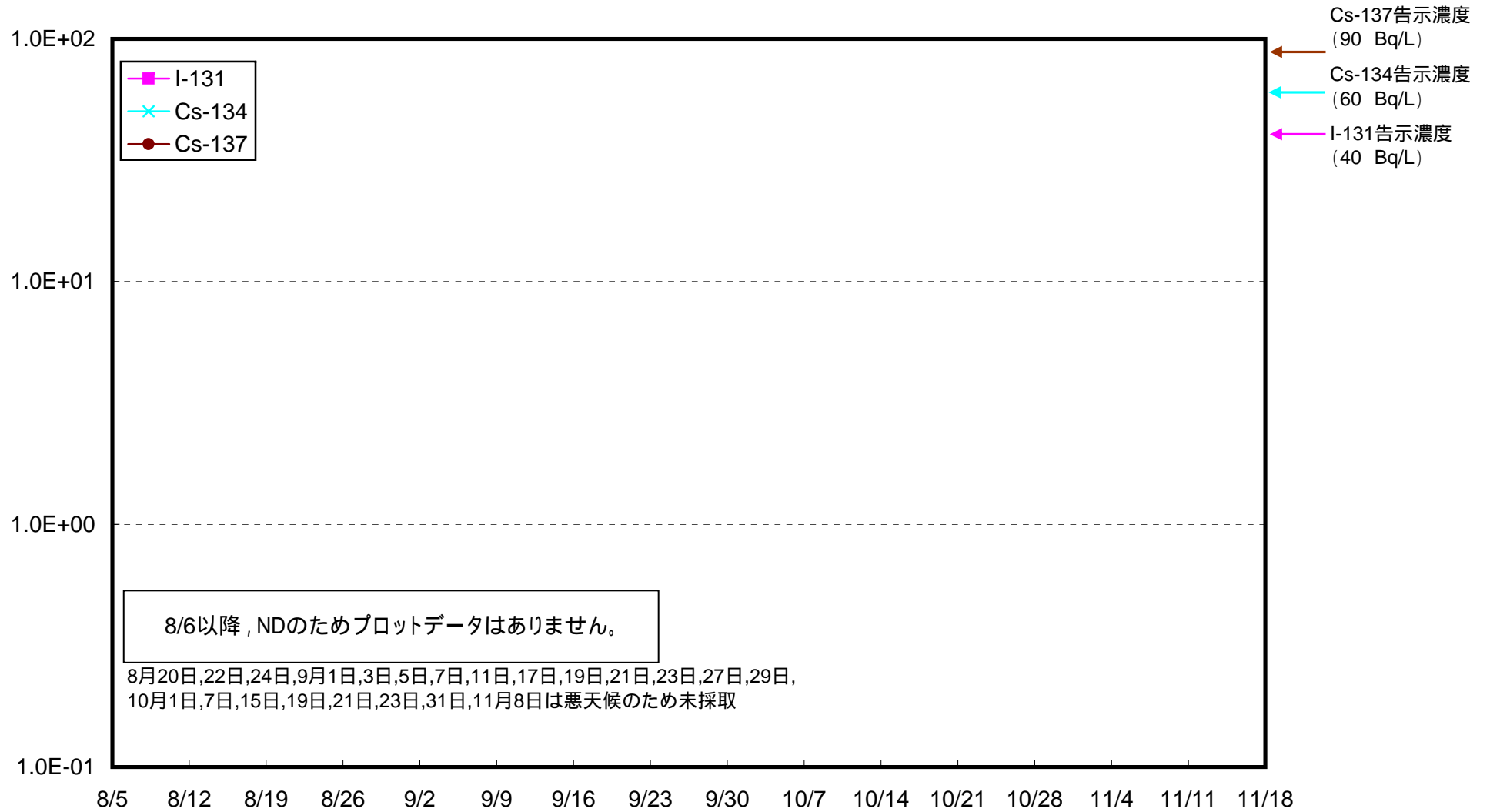
小高区沖合8km 上層 海水放射能濃度 (Bq / L)



小高区沖合8km 下層 海水放射能濃度 (Bq / L)



岩沢海岸沖合8km 上層 海水放射能濃度 (Bq / L)



岩沢海岸沖合8km 下層 海水放射能濃度 (Bq / L)

