
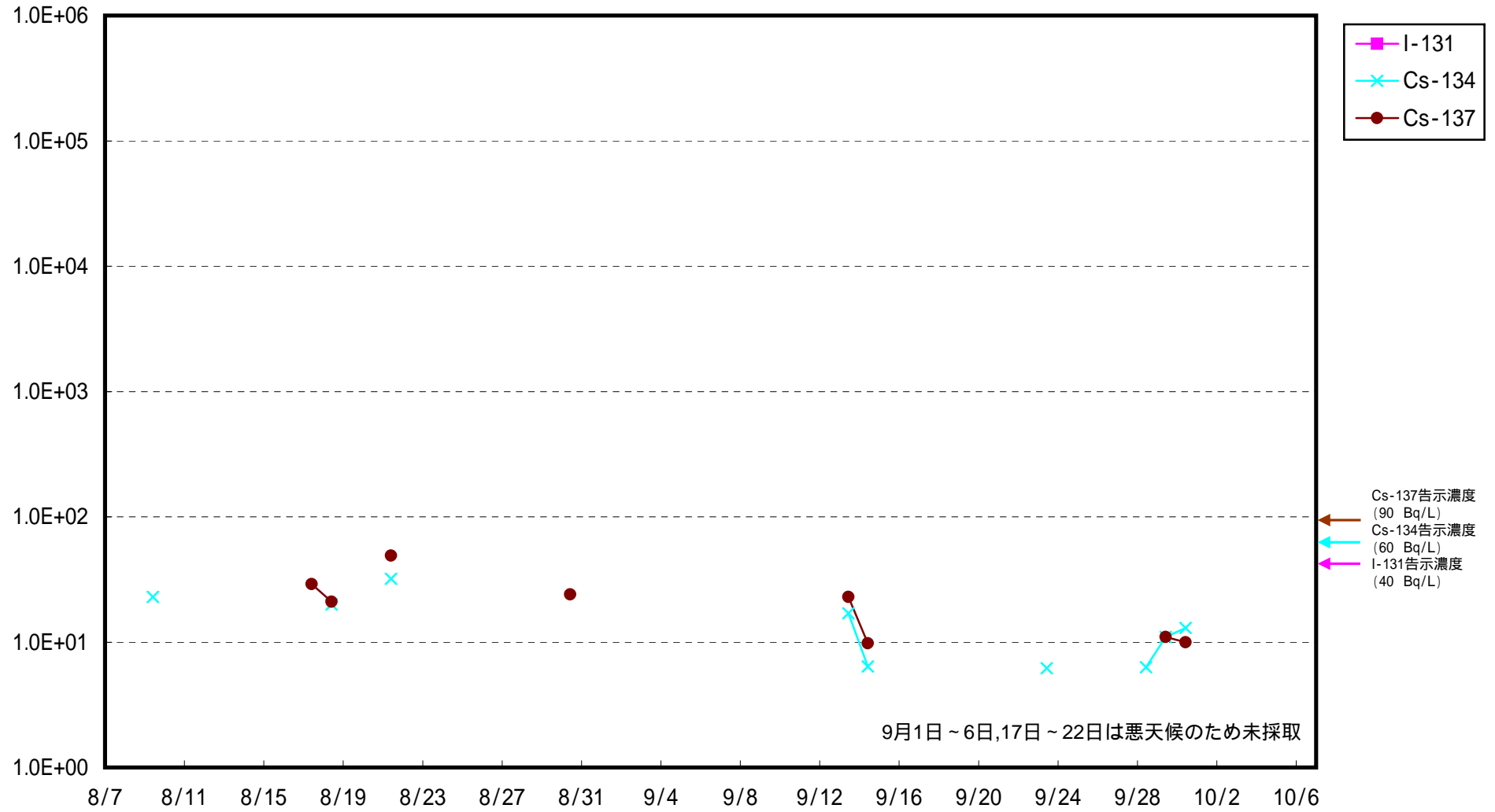


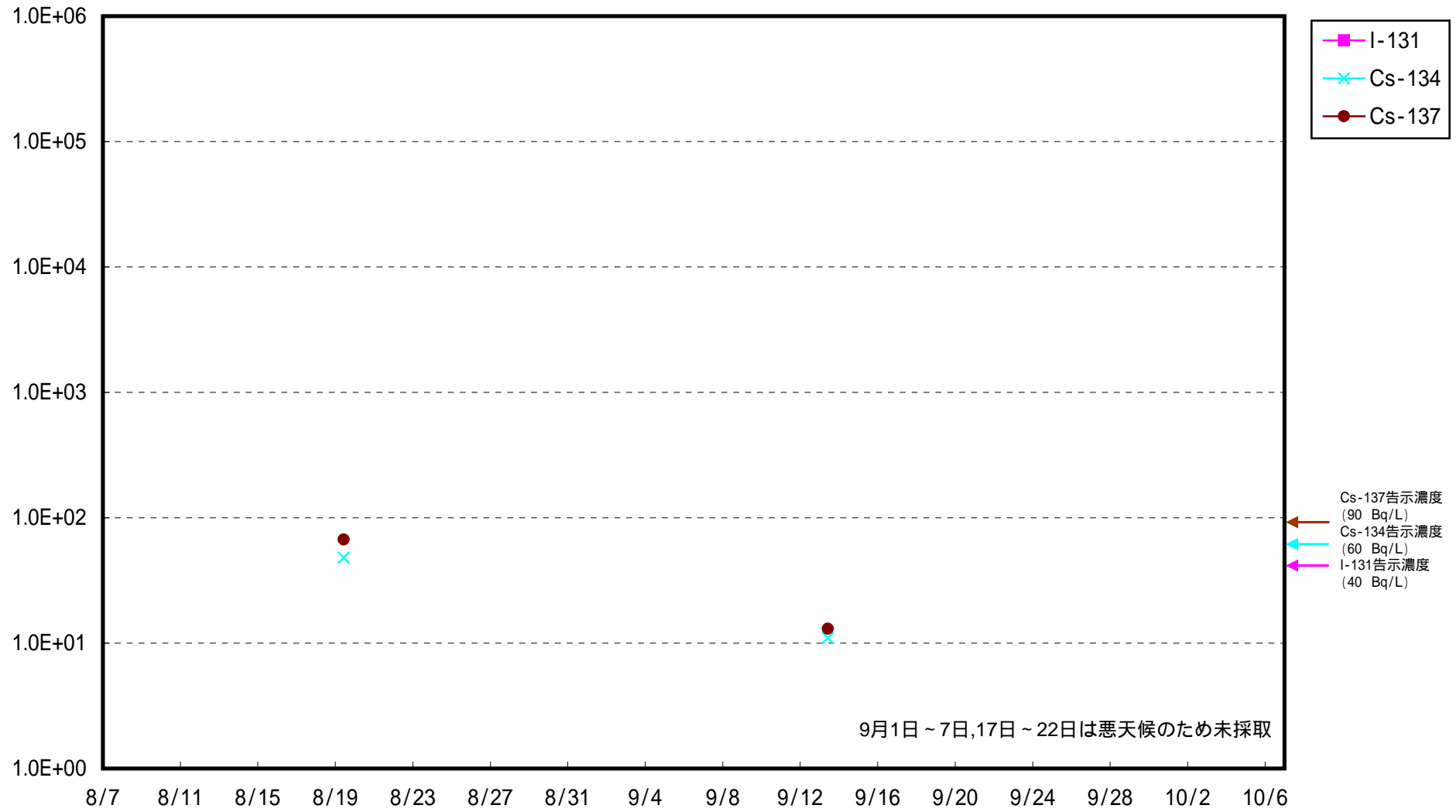
# 海水放射能濃度 (Bq / L)



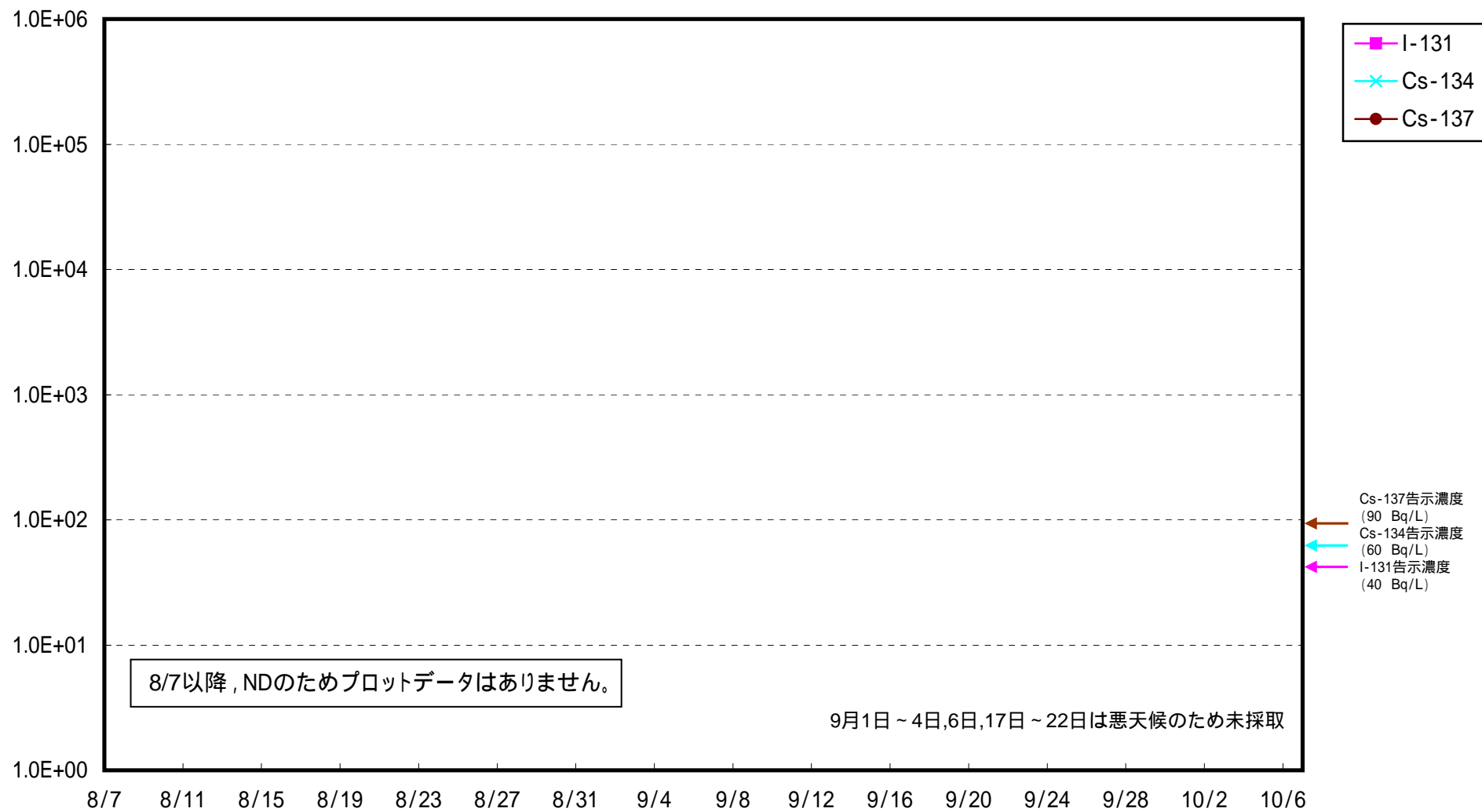
福島第一 5,6号機放水口北側 海水放射能濃度 (Bq / L)



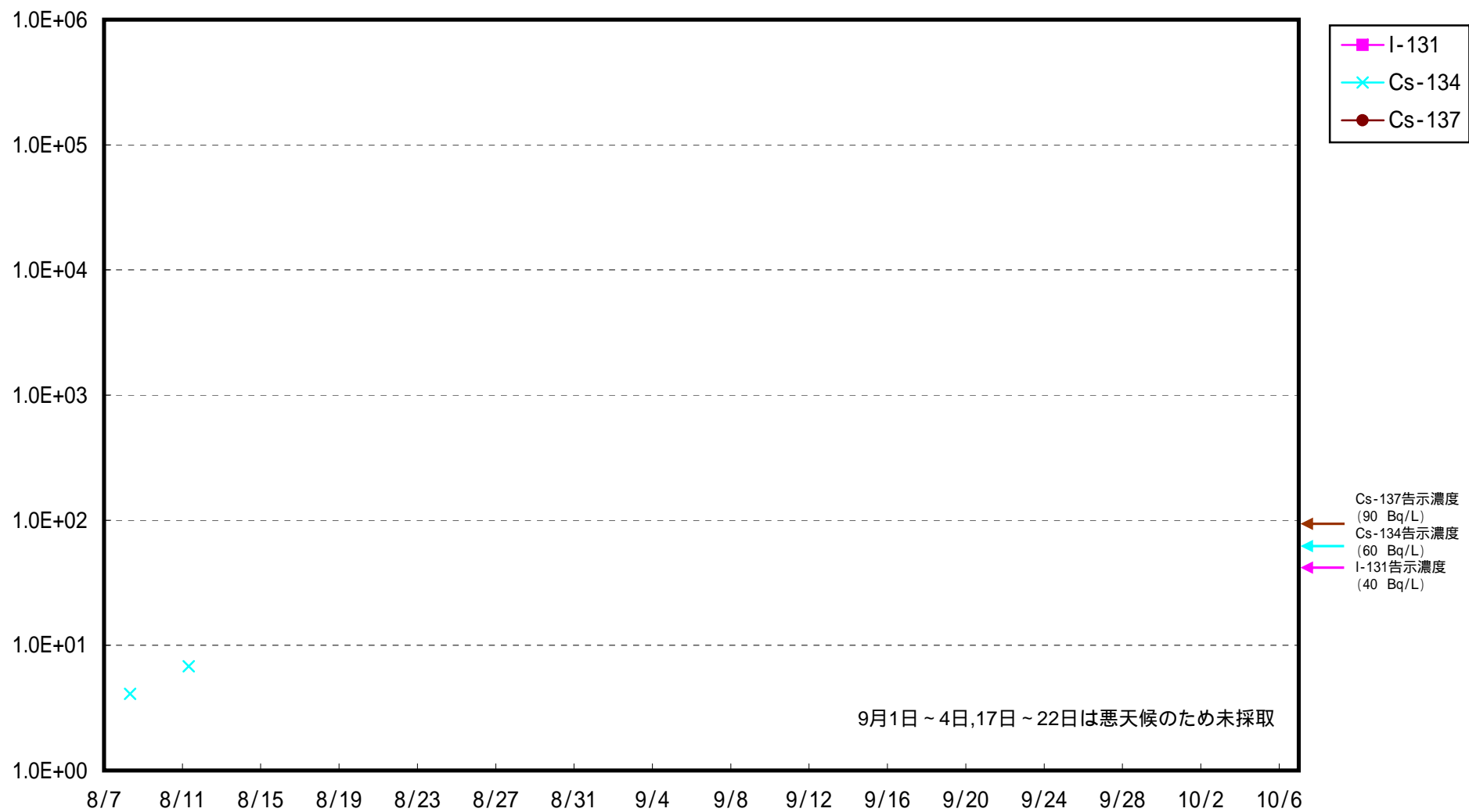
福島第一 南放水口付近 海水放射能濃度 (Bq / L)



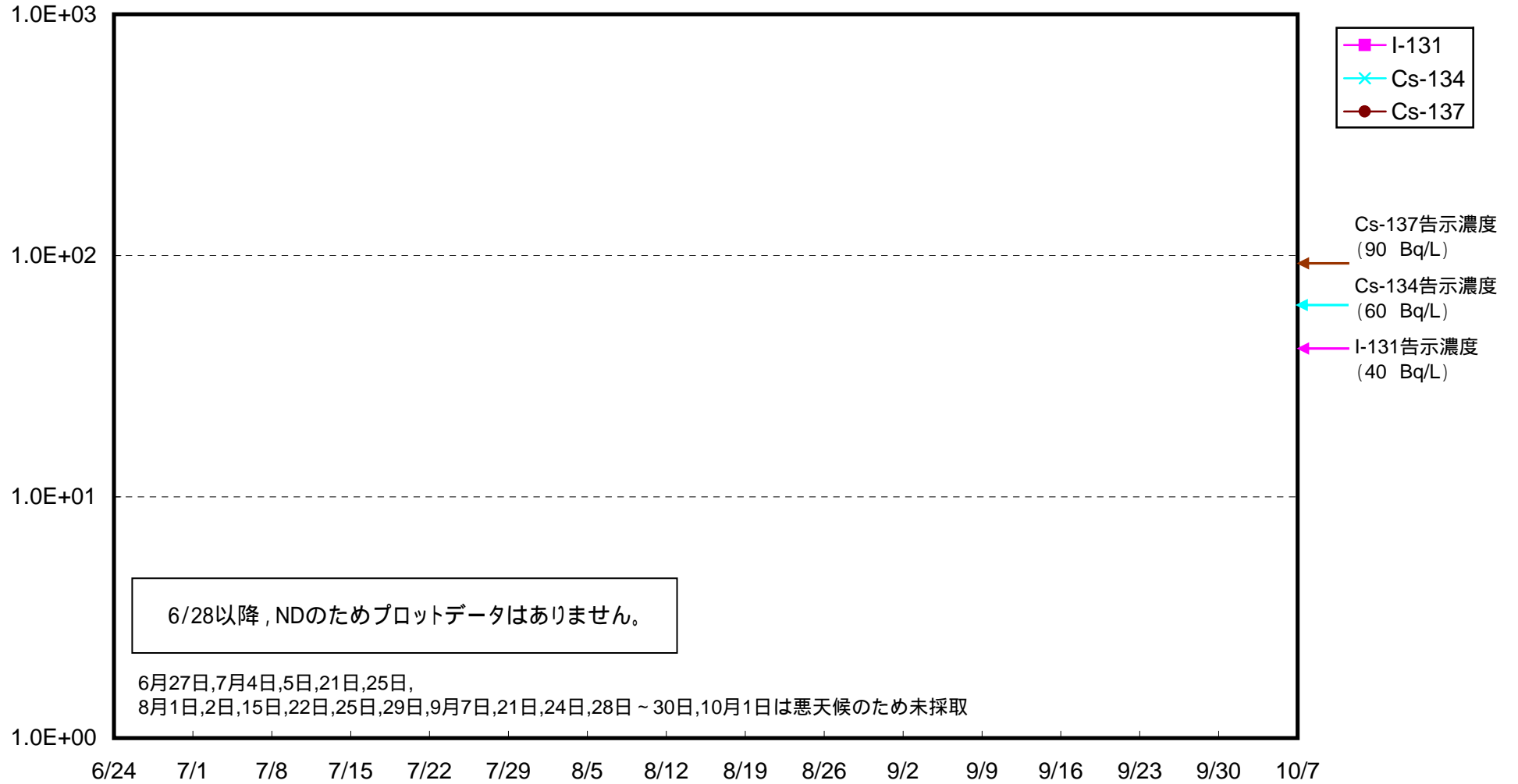
福島第二 北放水口付近 海水放射能濃度 (Bq / L)



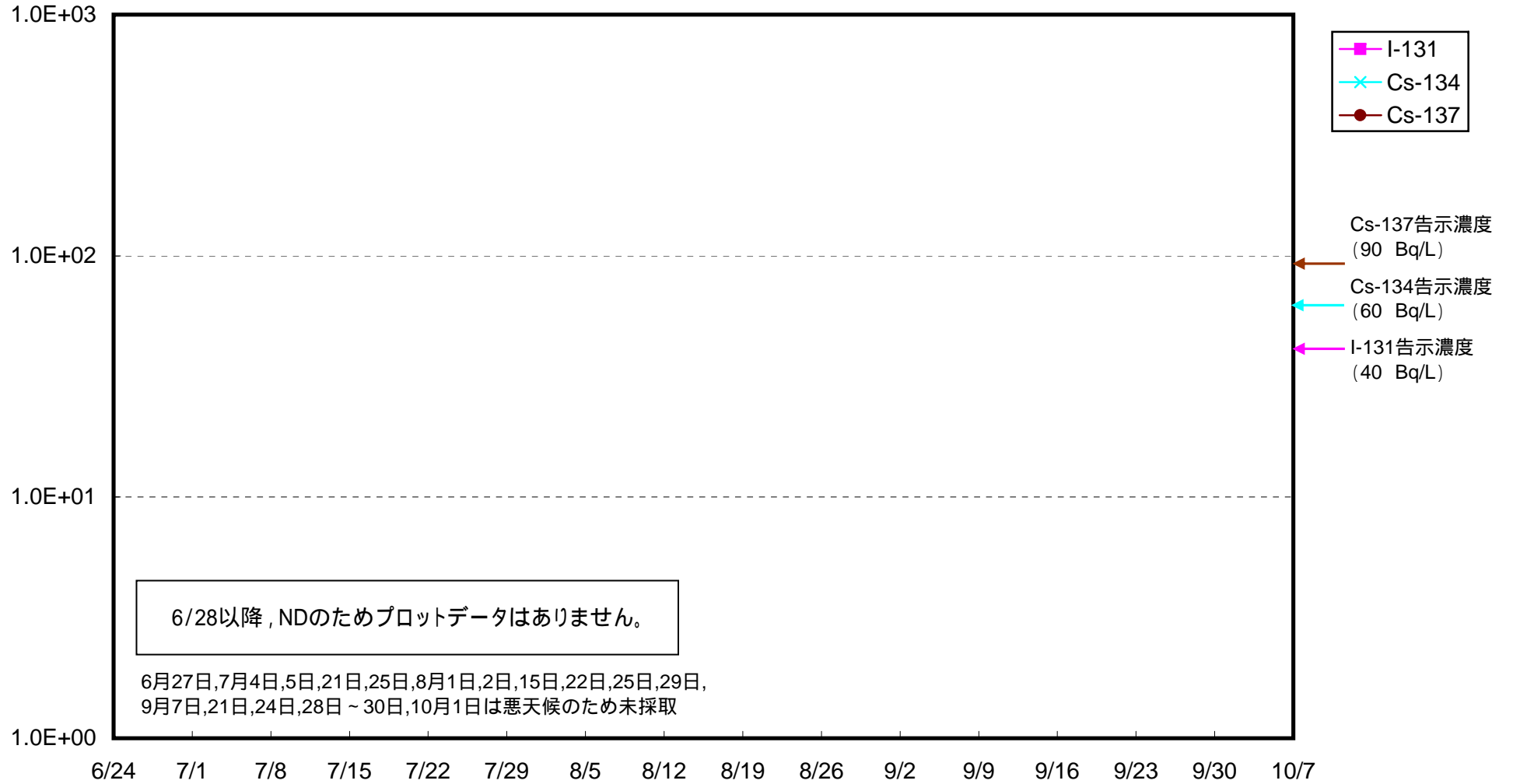
福島第二 岩沢海岸付近 海水放射能濃度 (Bq / L)



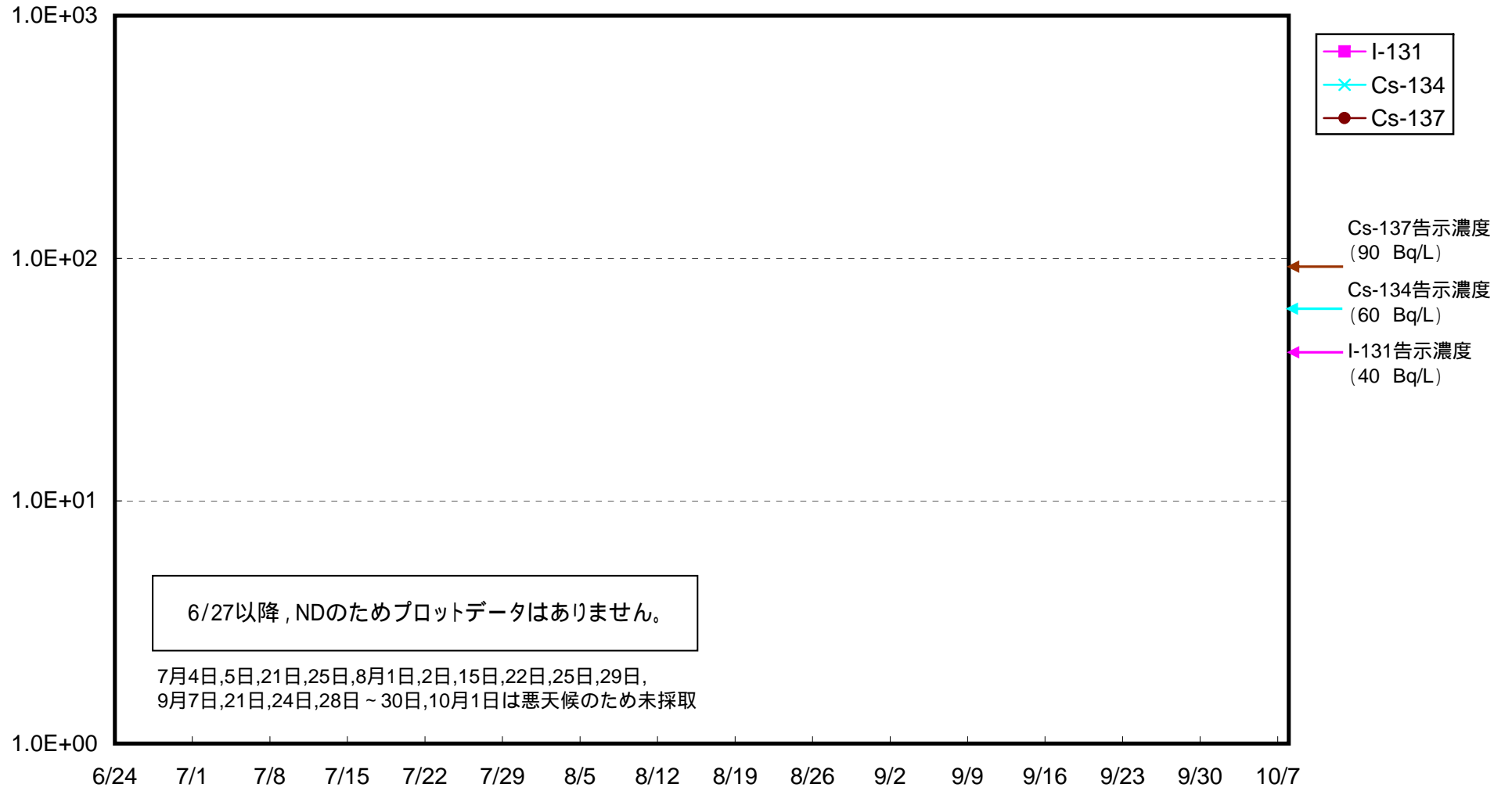
南相馬市沖合約15km付近 上層 海水放射能濃度 (Bq / L)



南相馬市沖合約15km付近 下層 海水放射能濃度 (Bq / L)

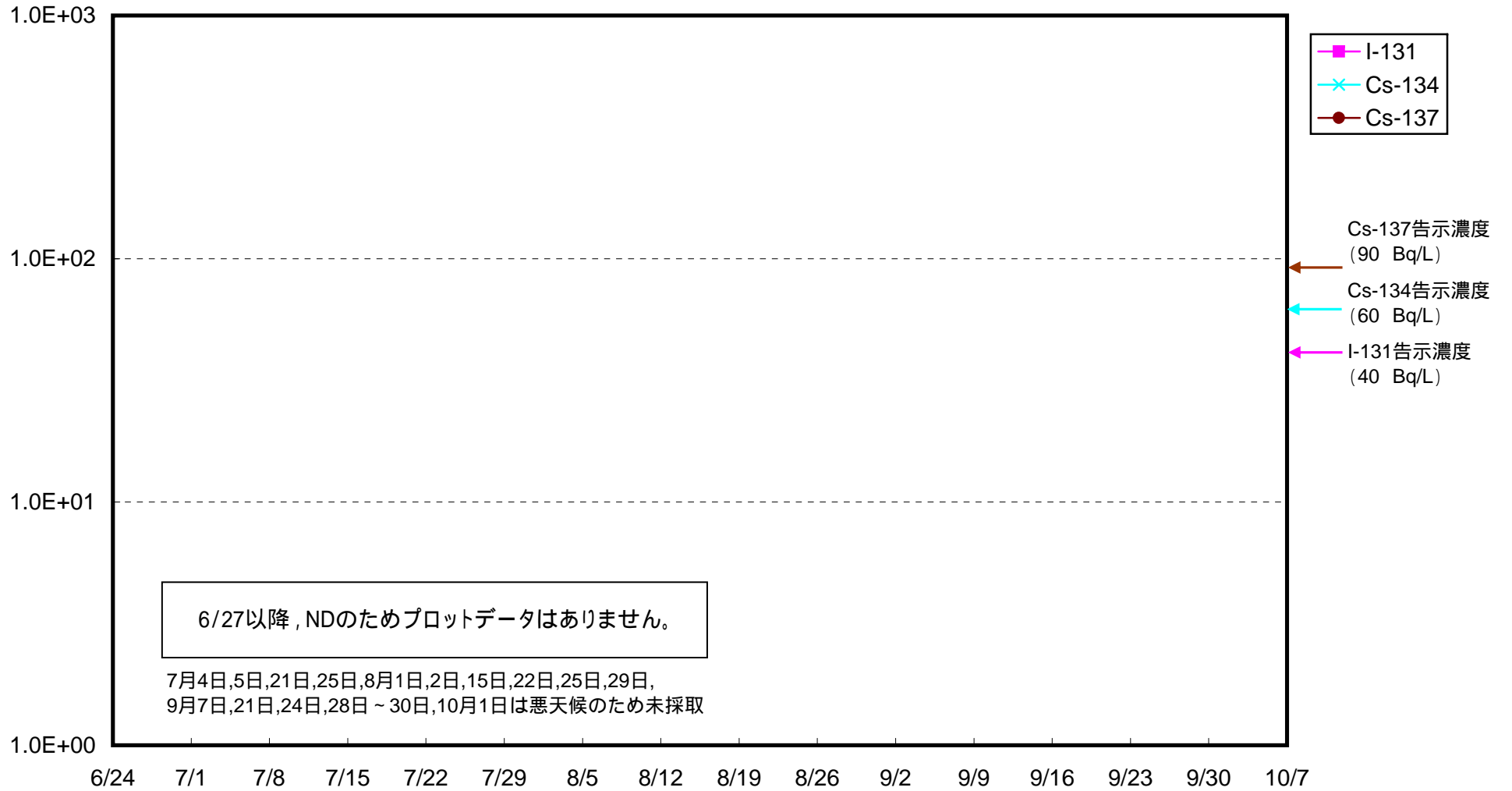


岩沢海岸沖合約15km付近 上層 海水放射能濃度 (Bq / L)

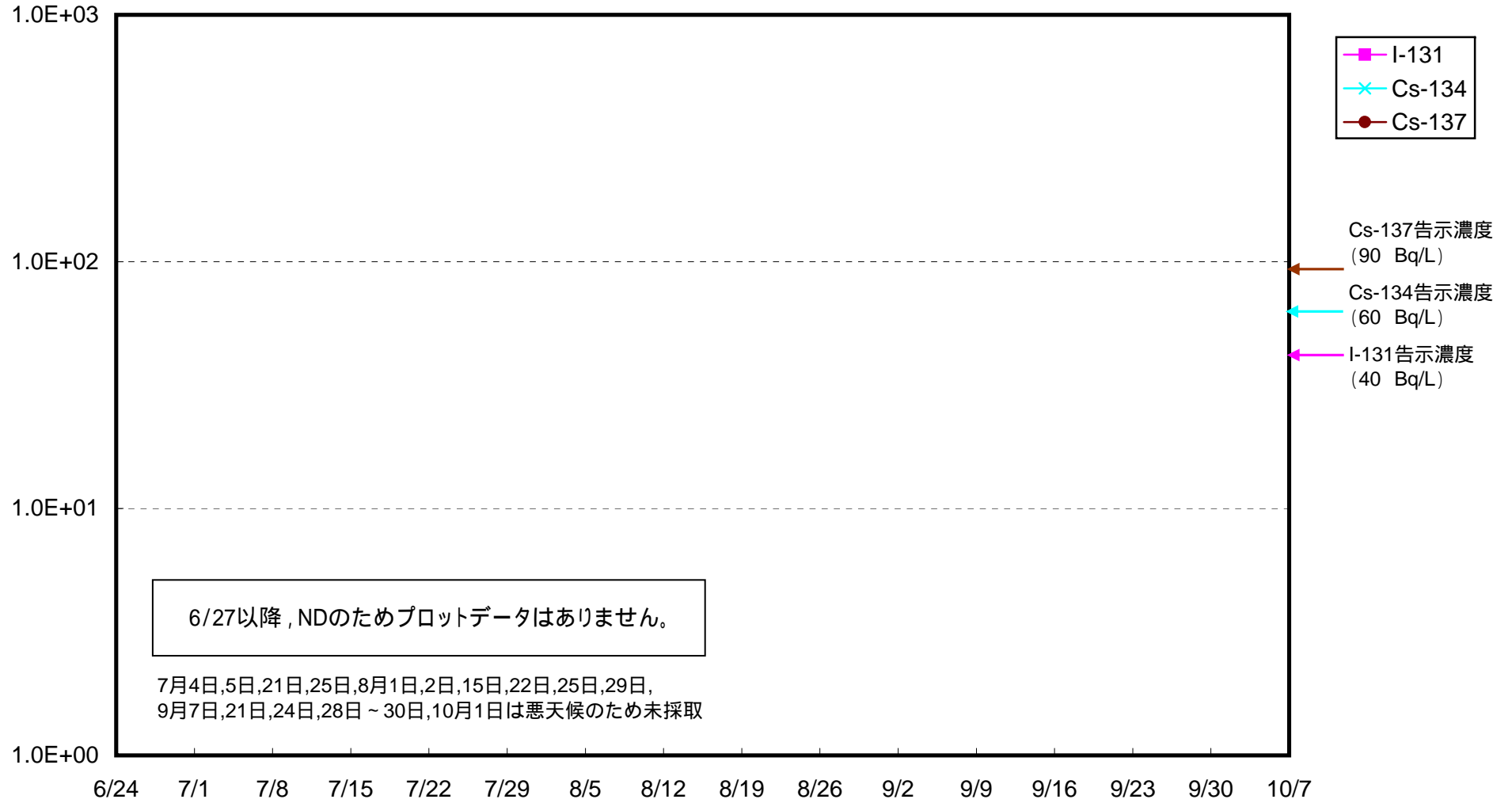




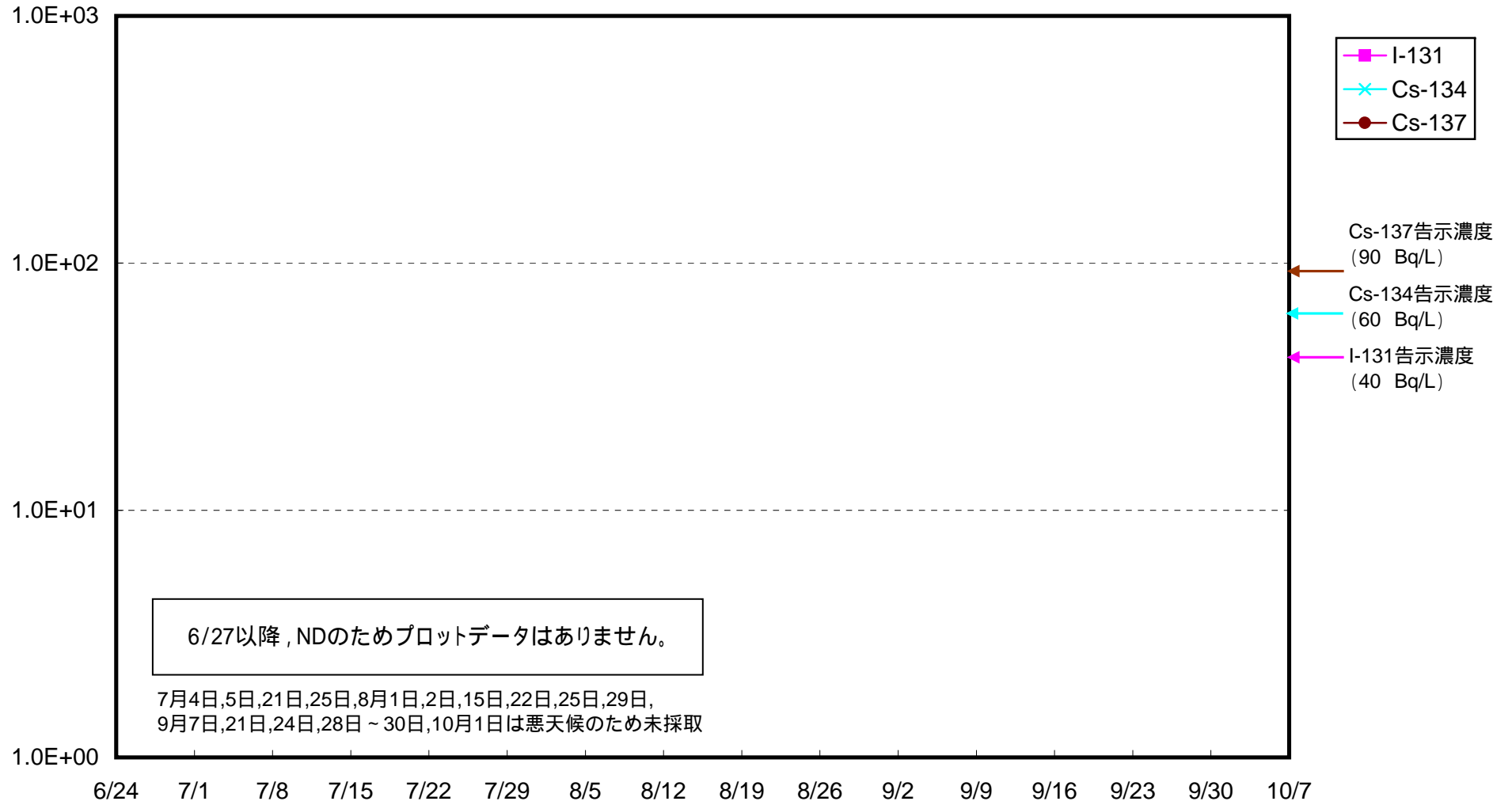
岩沢海岸沖合約15km付近 下層 海水放射能濃度 (Bq / L)




広野町沖合約15km付近 上層 海水放射能濃度 (Bq / L)




広野町沖合約15km付近 下層 海水放射能濃度 (Bq / L)




原町区沖合3km付近 上層 海水放射能濃度 (Bq / L)



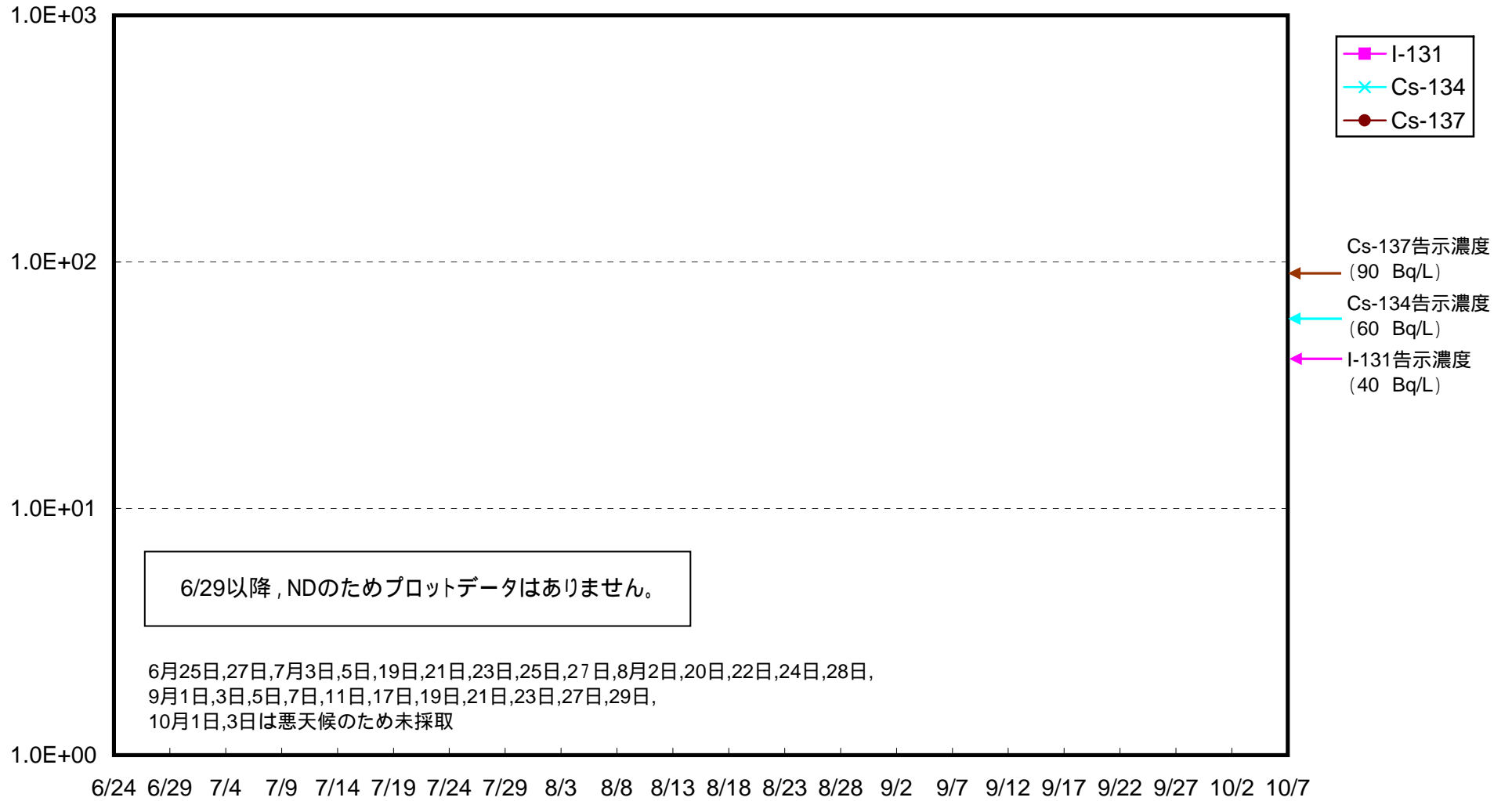
原町区沖合3km付近 下層 海水放射能濃度 (Bq / L)



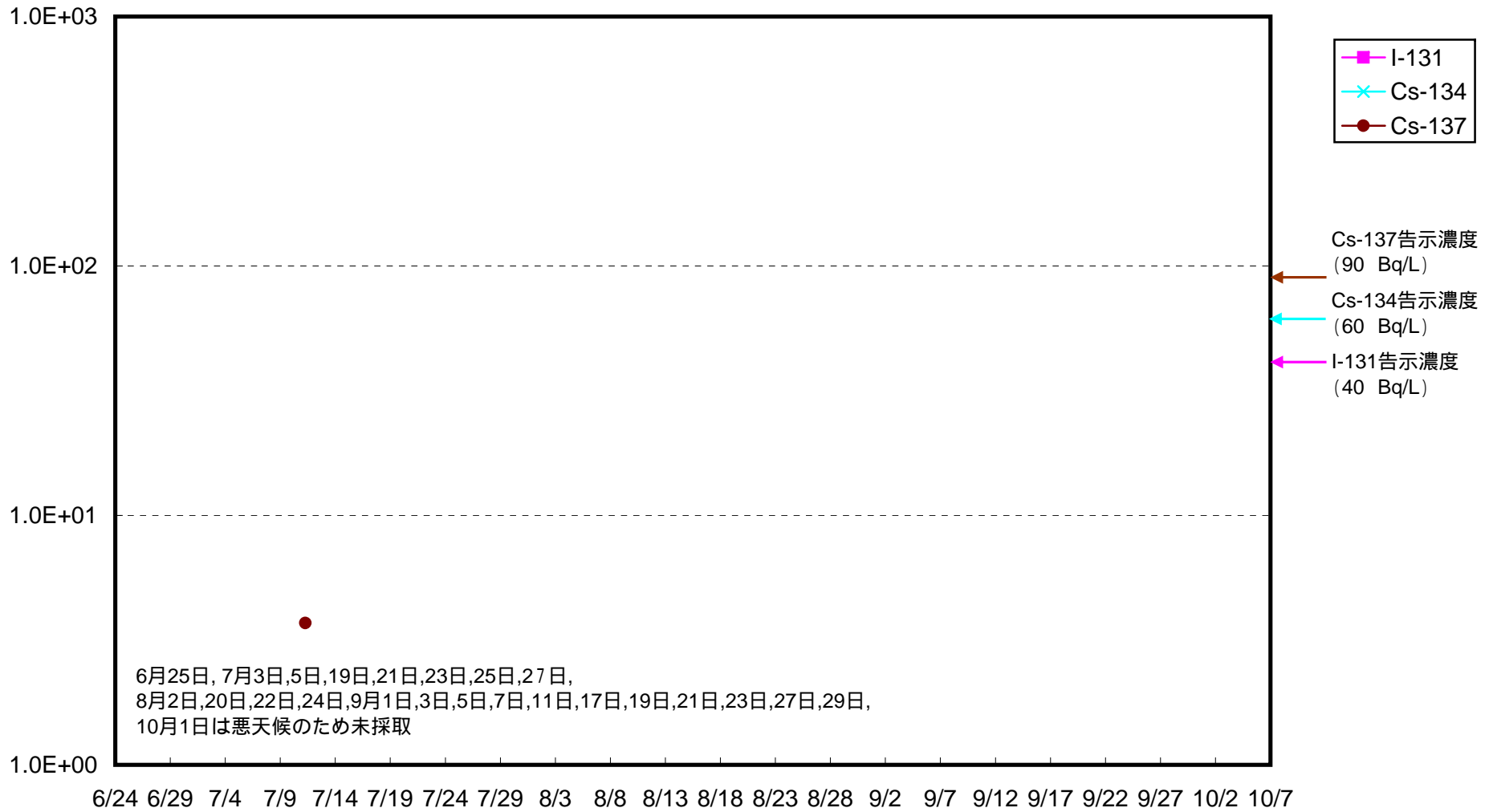
小高区沖合3km付近 上層 海水放射能濃度 (Bq / L)



小高区沖合3km付近 下層 海水放射能濃度 (Bq / L)

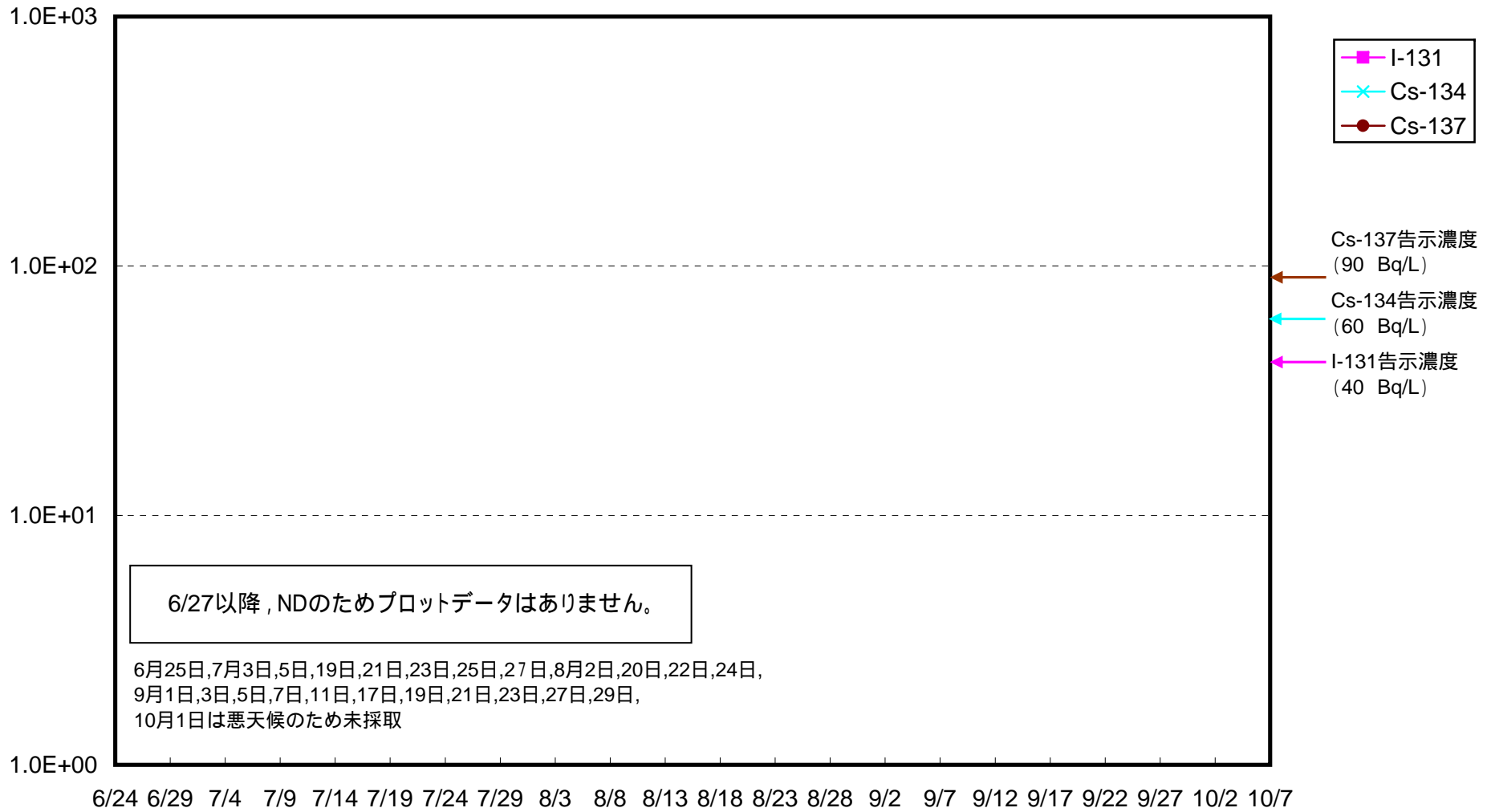


岩沢海岸沖合3km付近 上層 海水放射能濃度 (Bq / L)

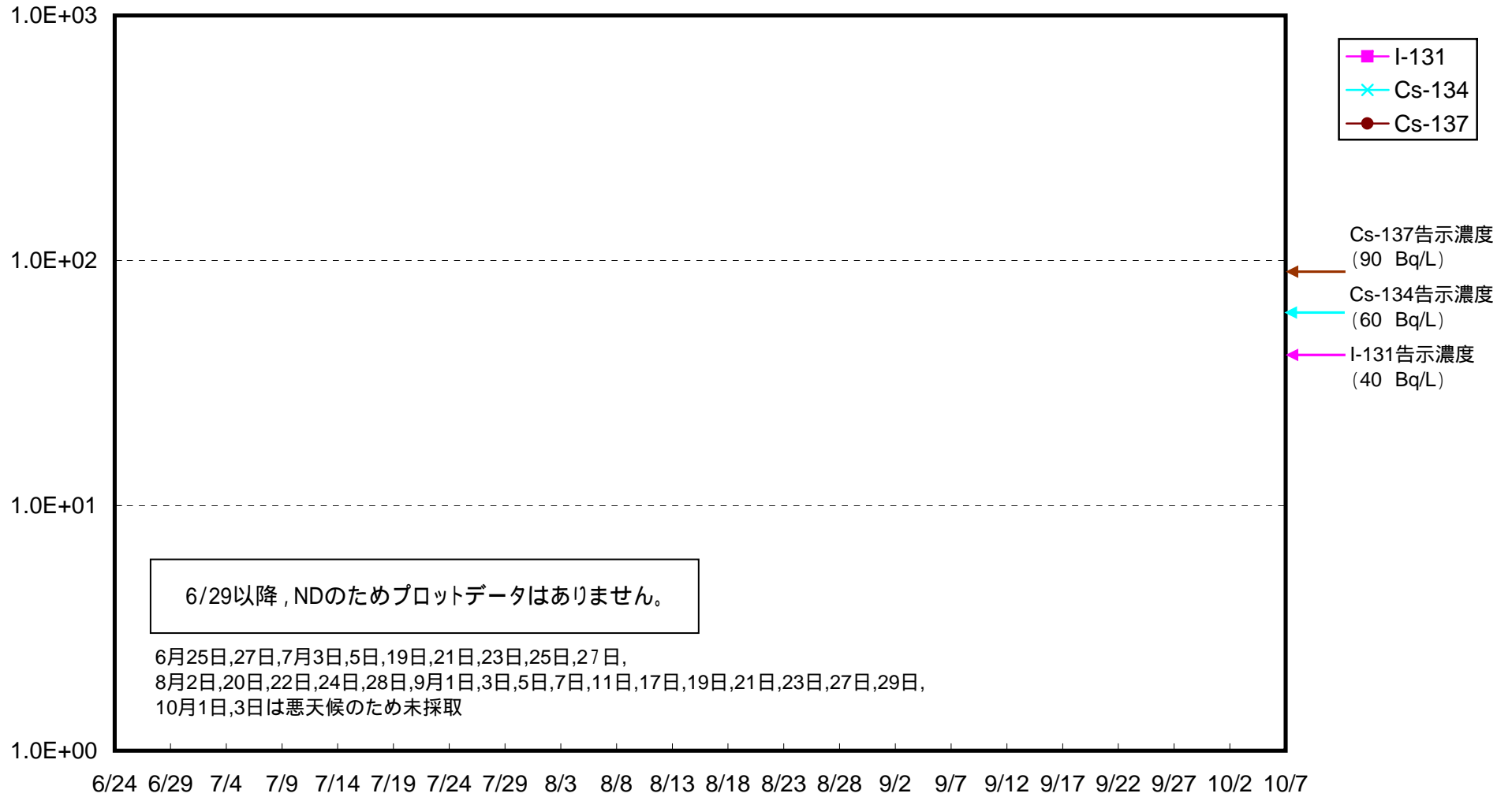





岩沢海岸沖合3km付近 下層 海水放射能濃度 (Bq / L)



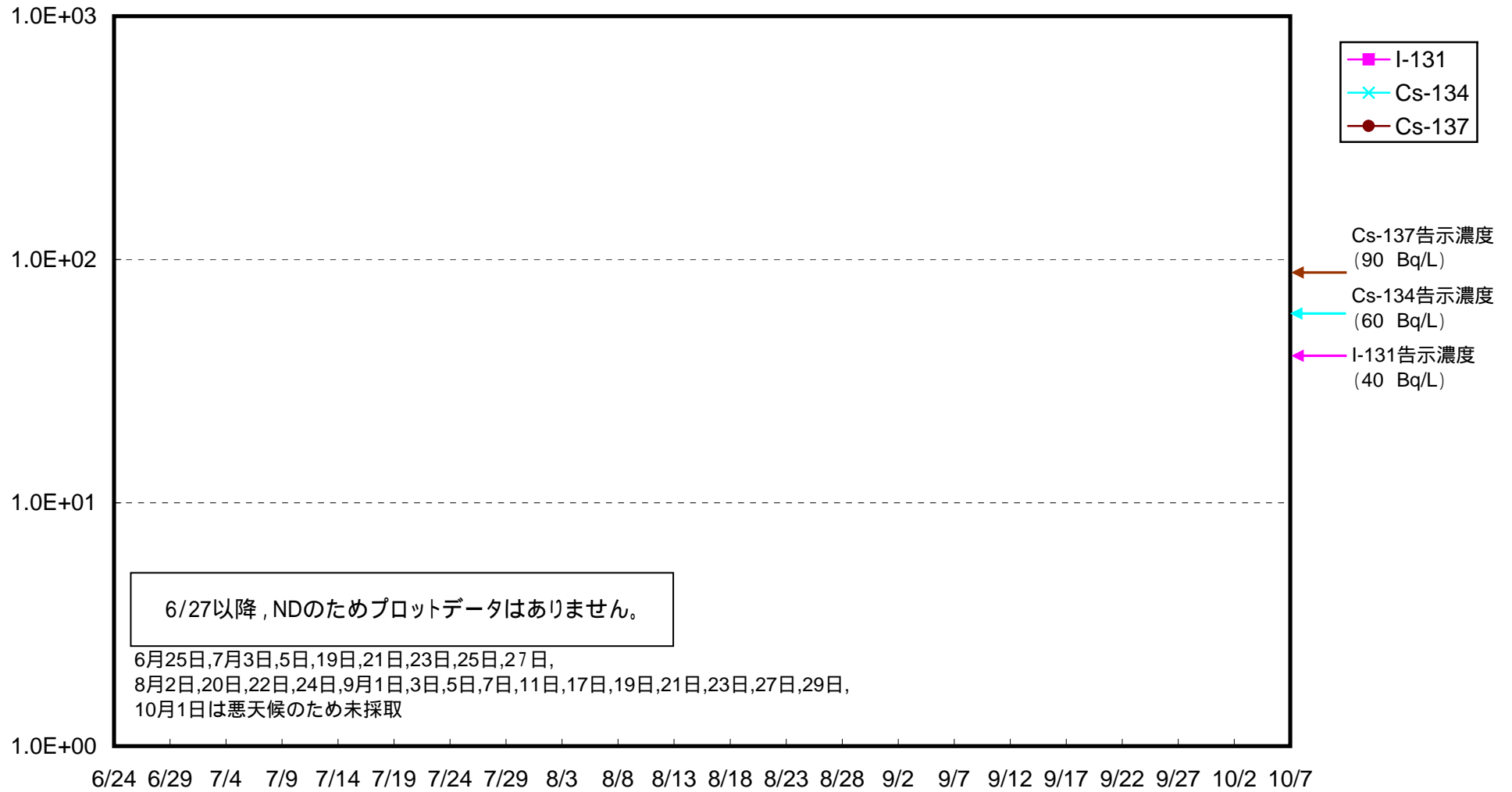
小高区沖合8km付近 上層 海水放射能濃度 (Bq / L)



小高区沖合8km付近 下層 海水放射能濃度 (Bq / L)



岩沢海岸沖8km付近 上層 海水放射能濃度 (Bq / L)



岩沢海岸沖8km付近 下層 海水放射能濃度 (Bq / L)

