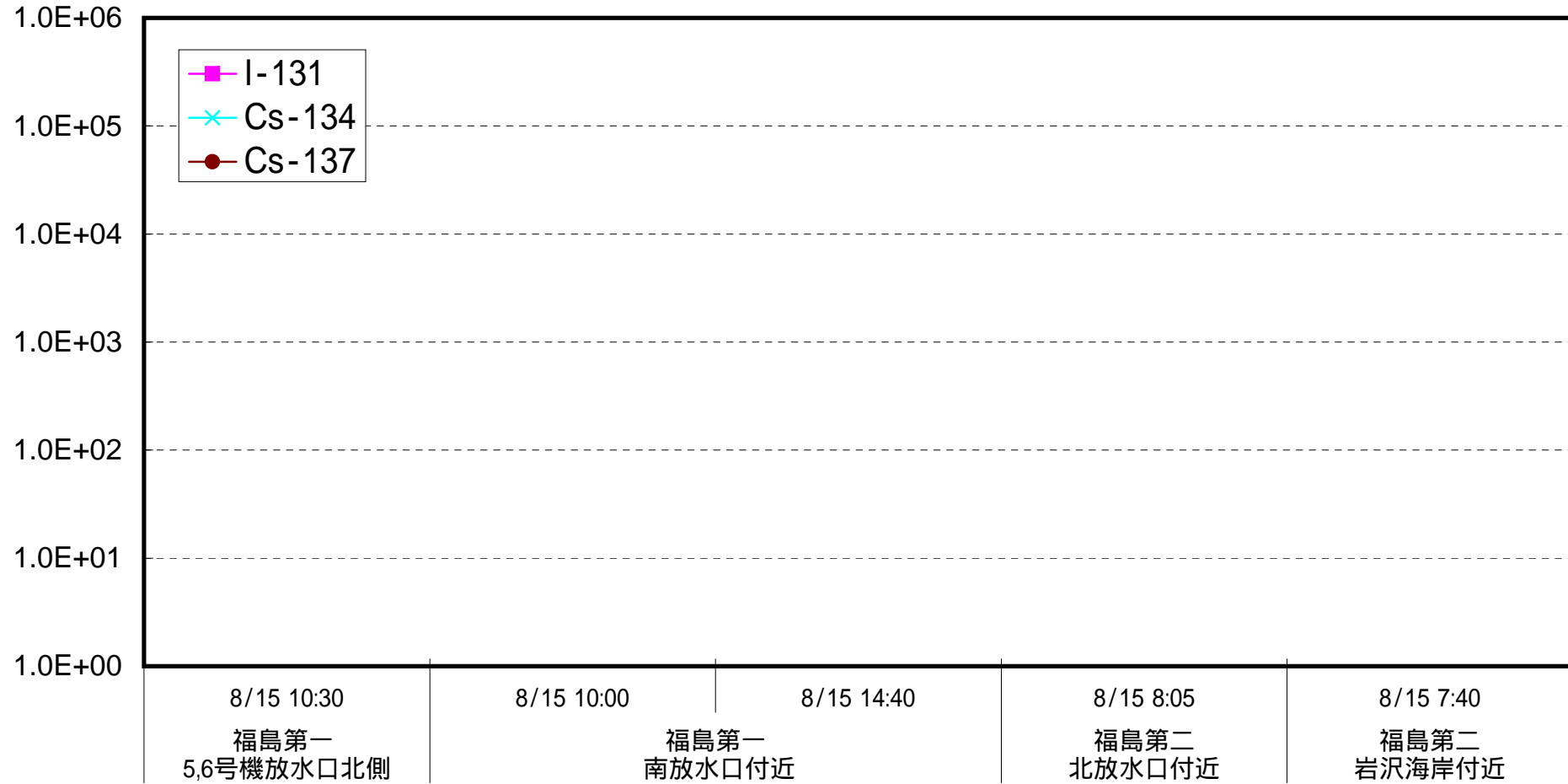
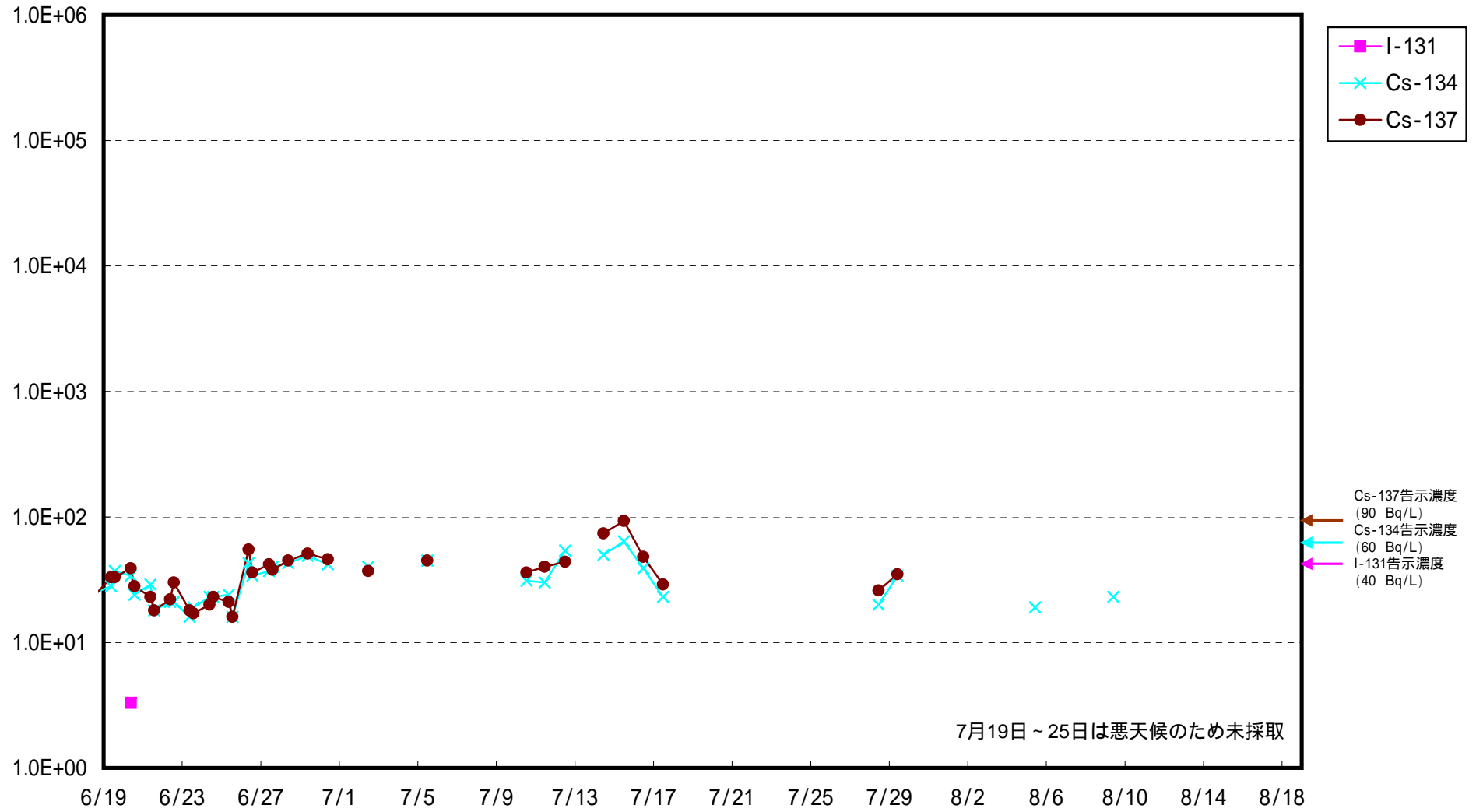


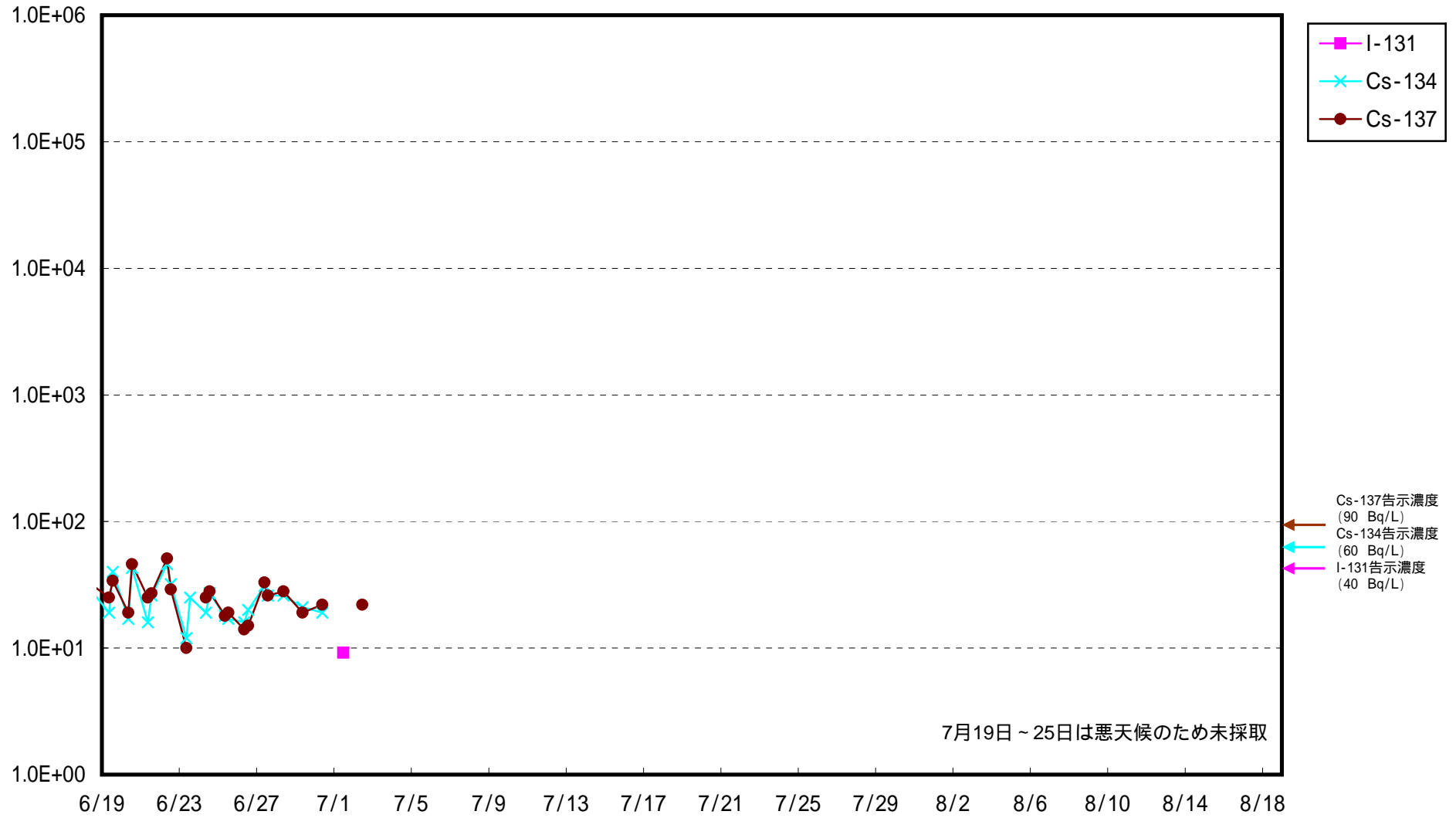
海水放射能濃度 (Bq / L)



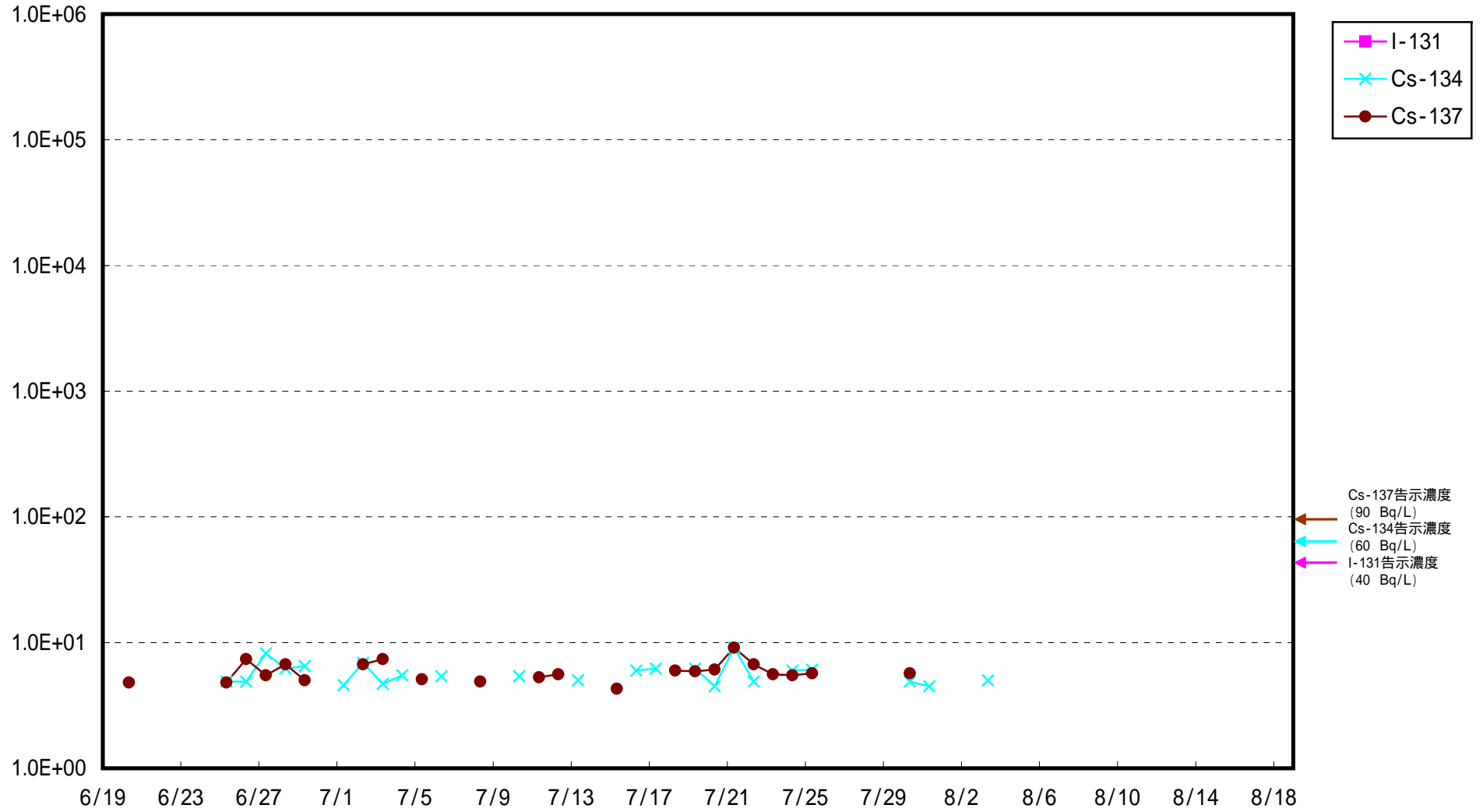
福島第一 5,6号機放水口北側 海水放射能濃度 (Bq / L)



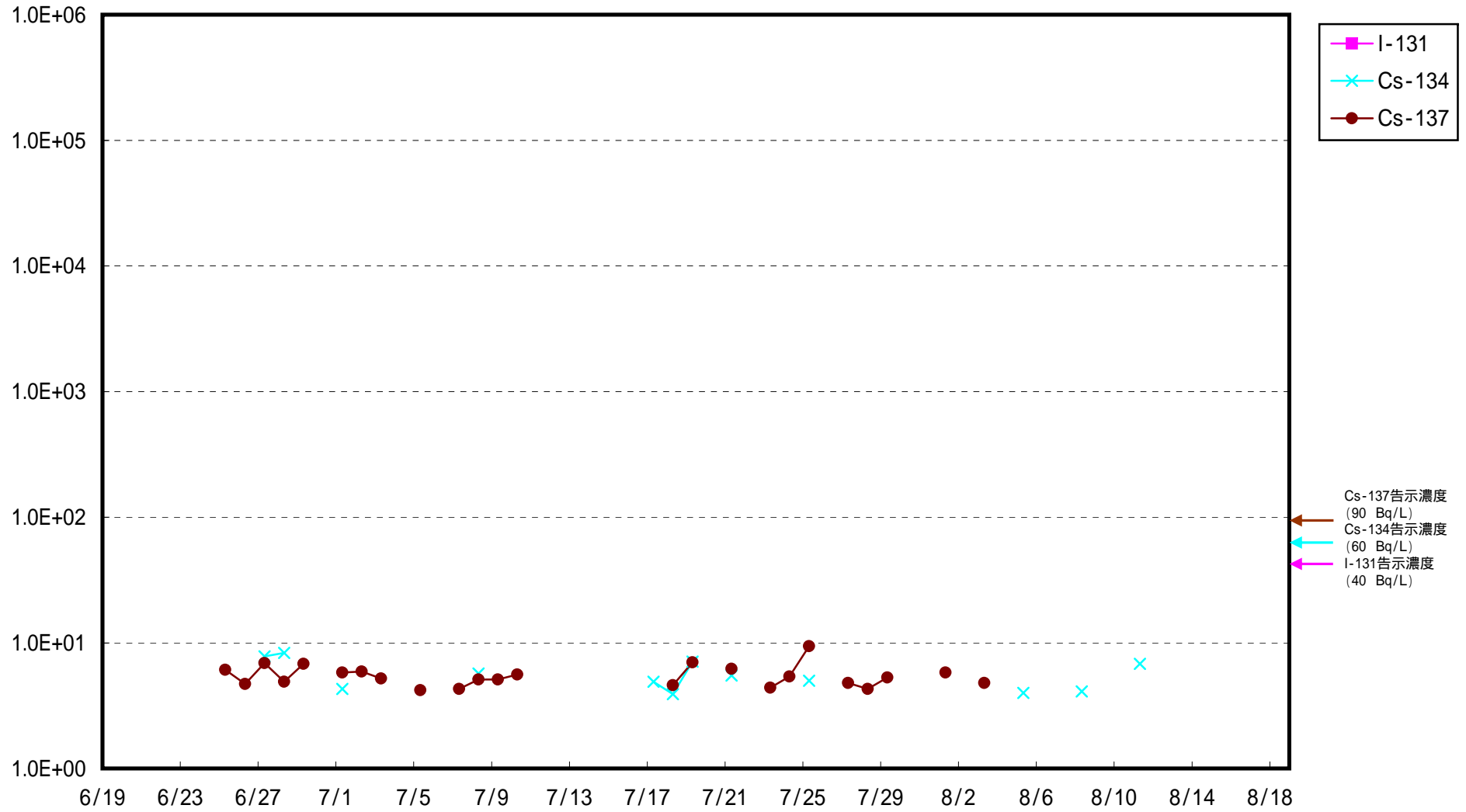
福島第一 南放水口付近 海水放射能濃度 (Bq / L)



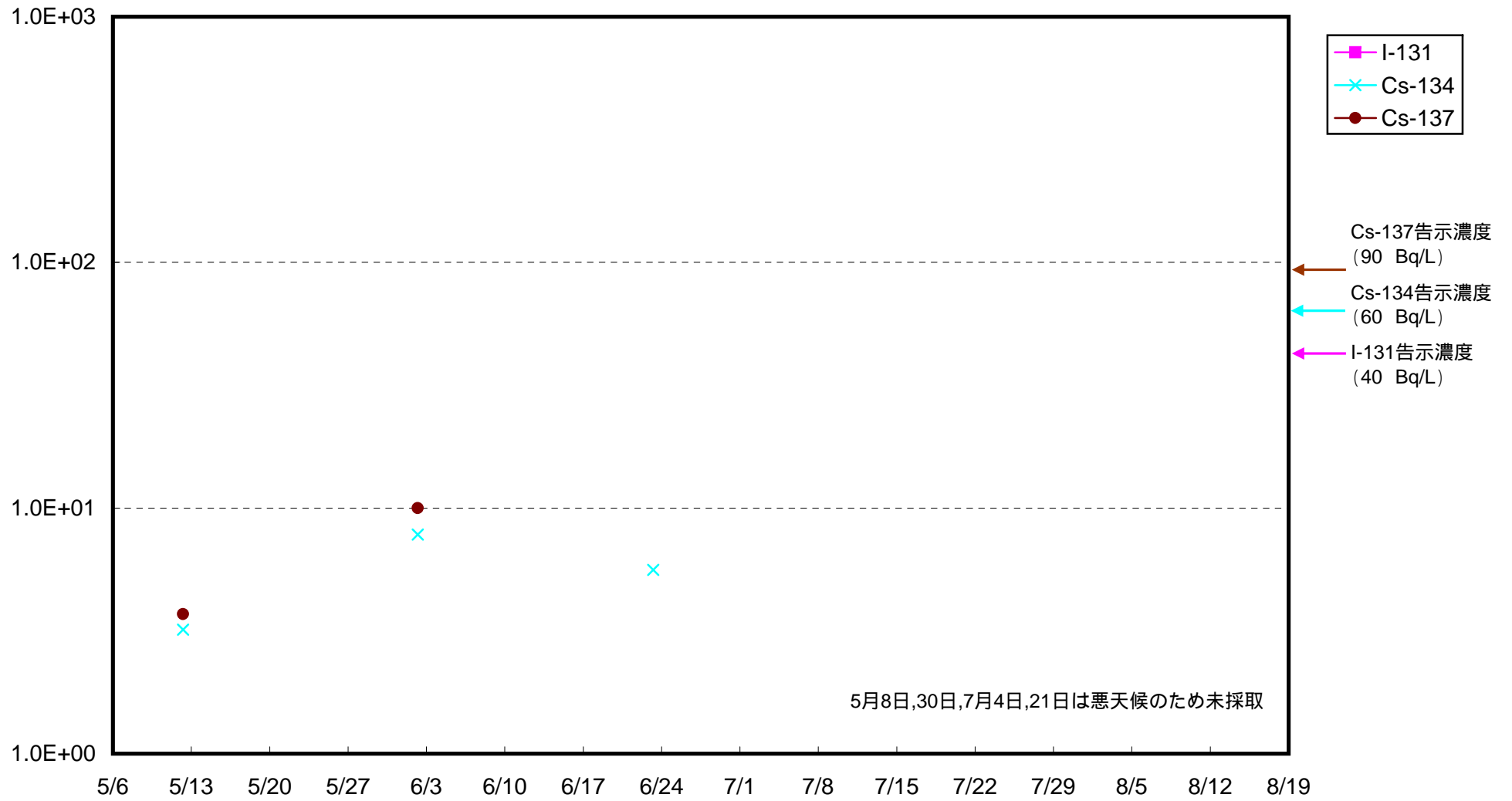
福島第二 北放水口付近 海水放射能濃度 (Bq / L)



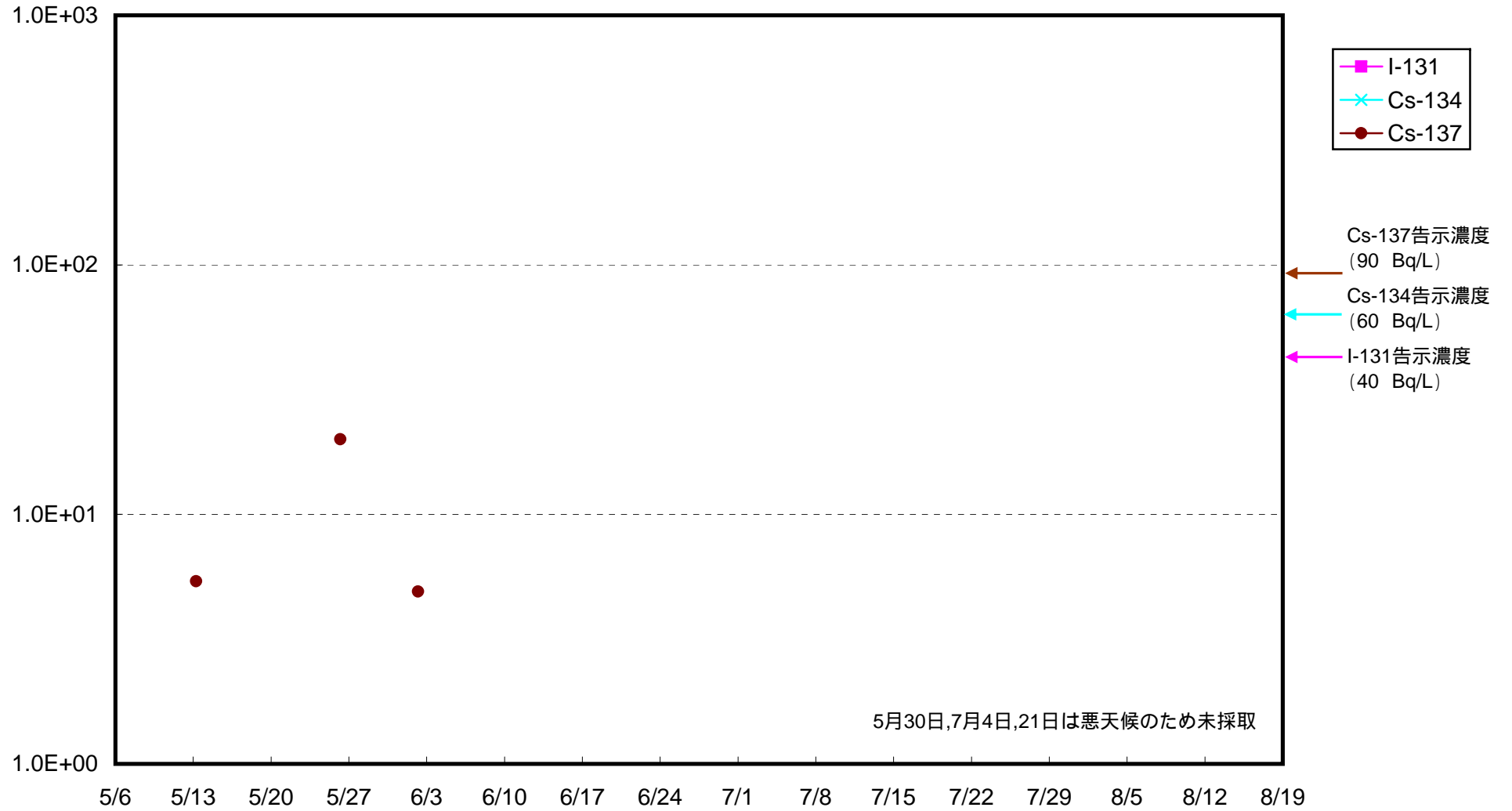
福島第二 岩沢海岸付近 海水放射能濃度 (Bq / L)



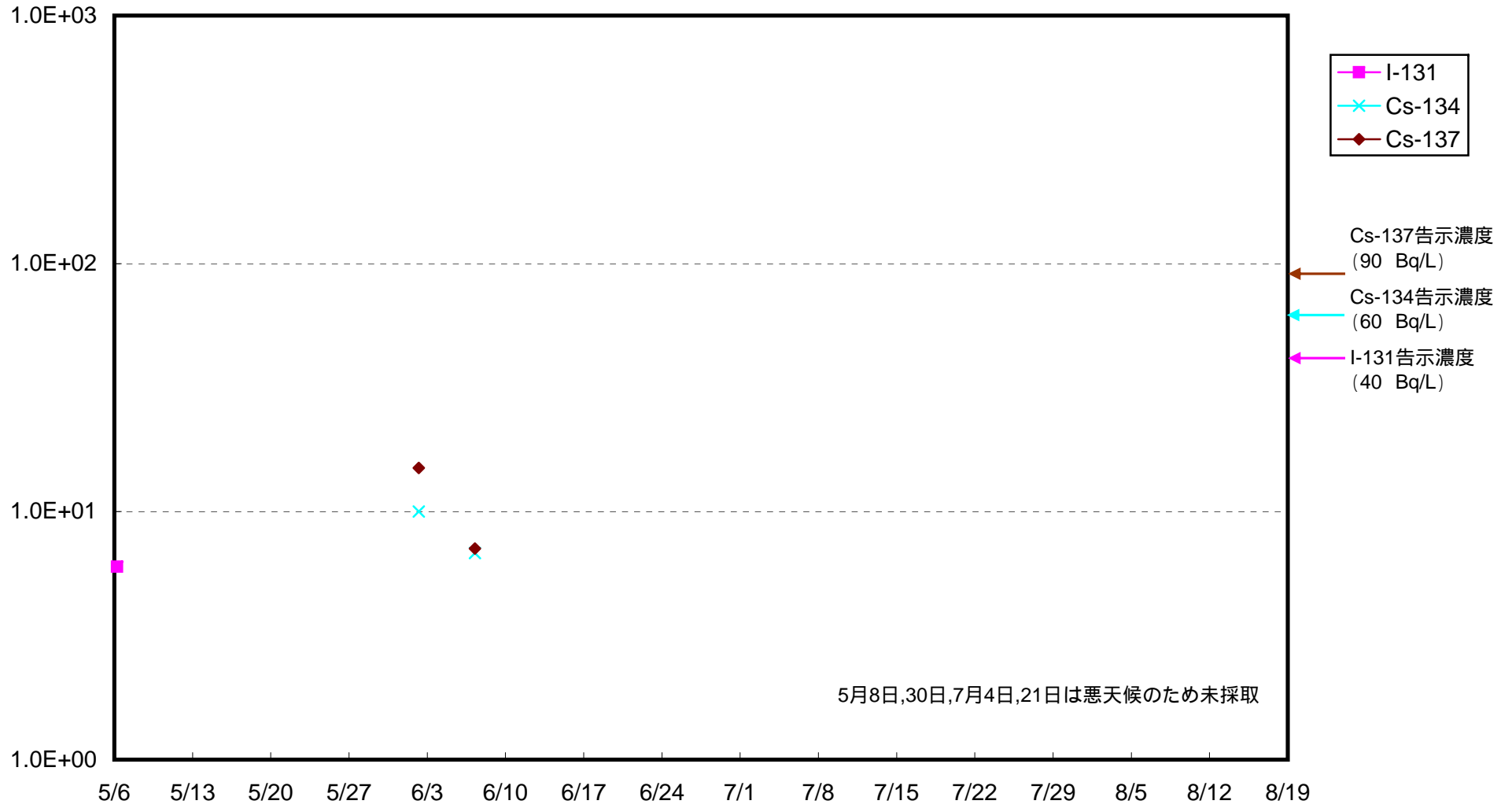
小名浜港沖合3km付近 上層 海水放射能濃度 (Bq / L)



小名浜港沖合3km付近 下層 海水放射能濃度 (Bq / L)



江名沖合3km付近 上層 海水放射能濃度 (Bq / L)



江名沖合3km付近 下層 海水放射能濃度 (Bq / L)

