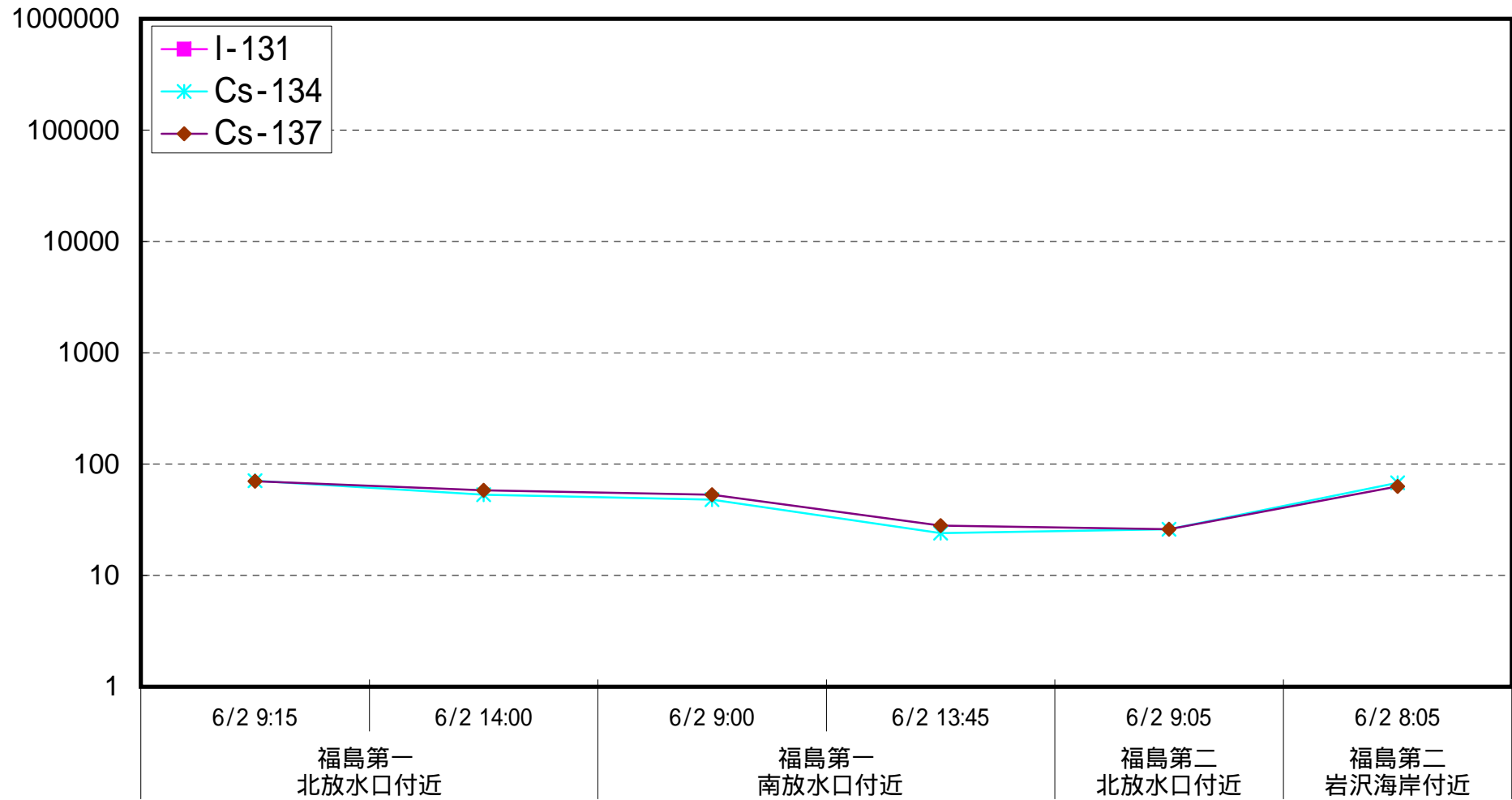
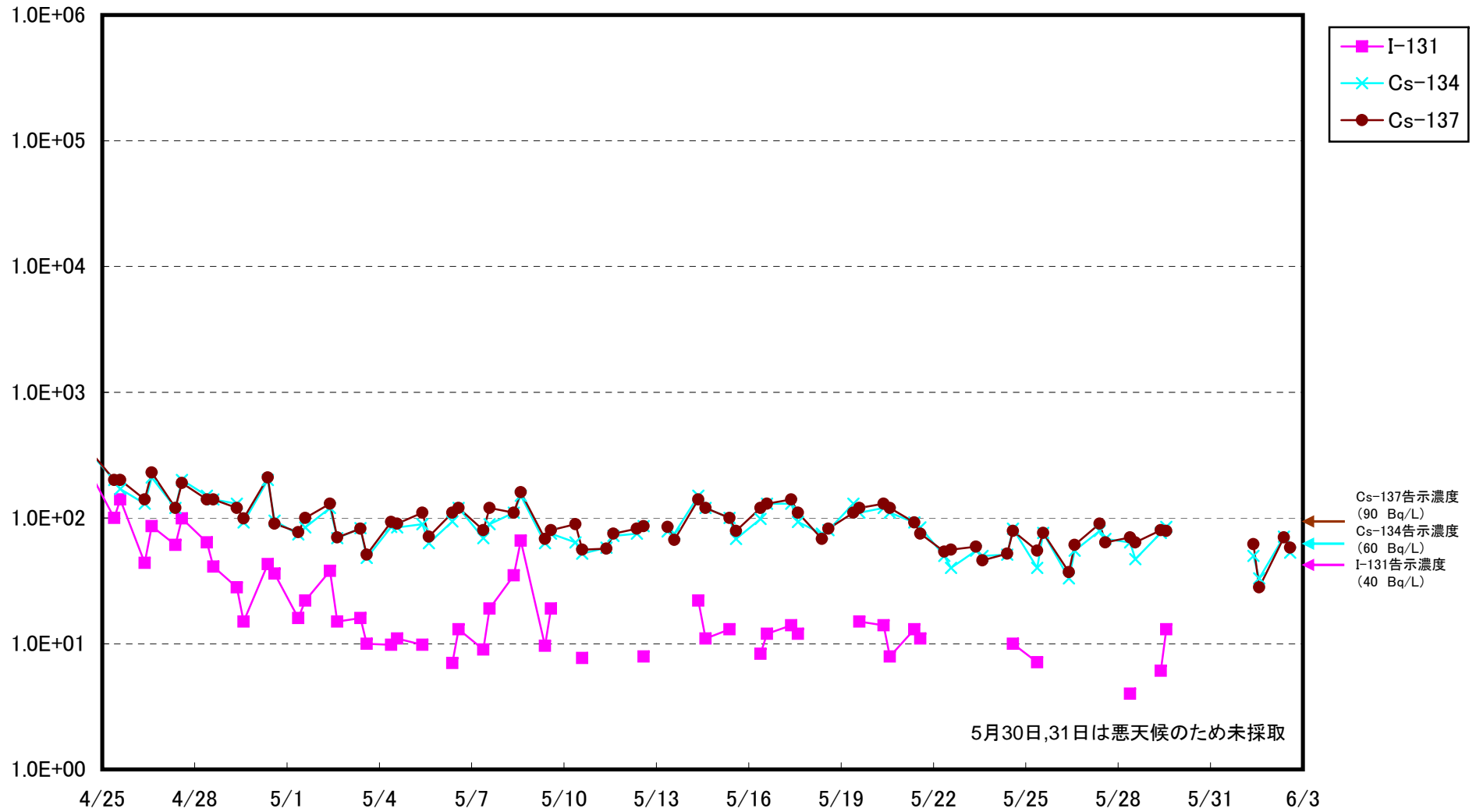


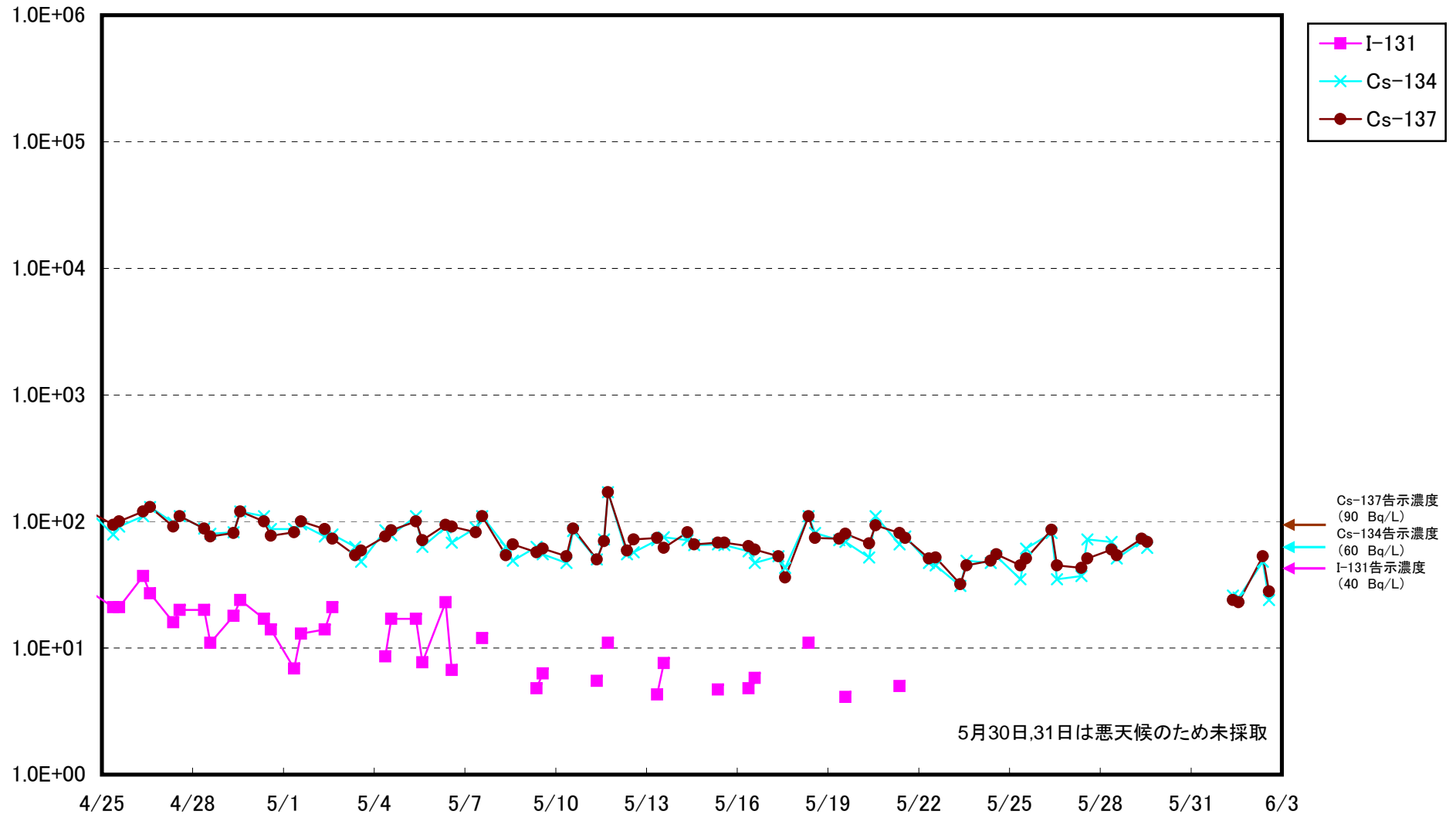
海水放射能濃度 (Bq / L)



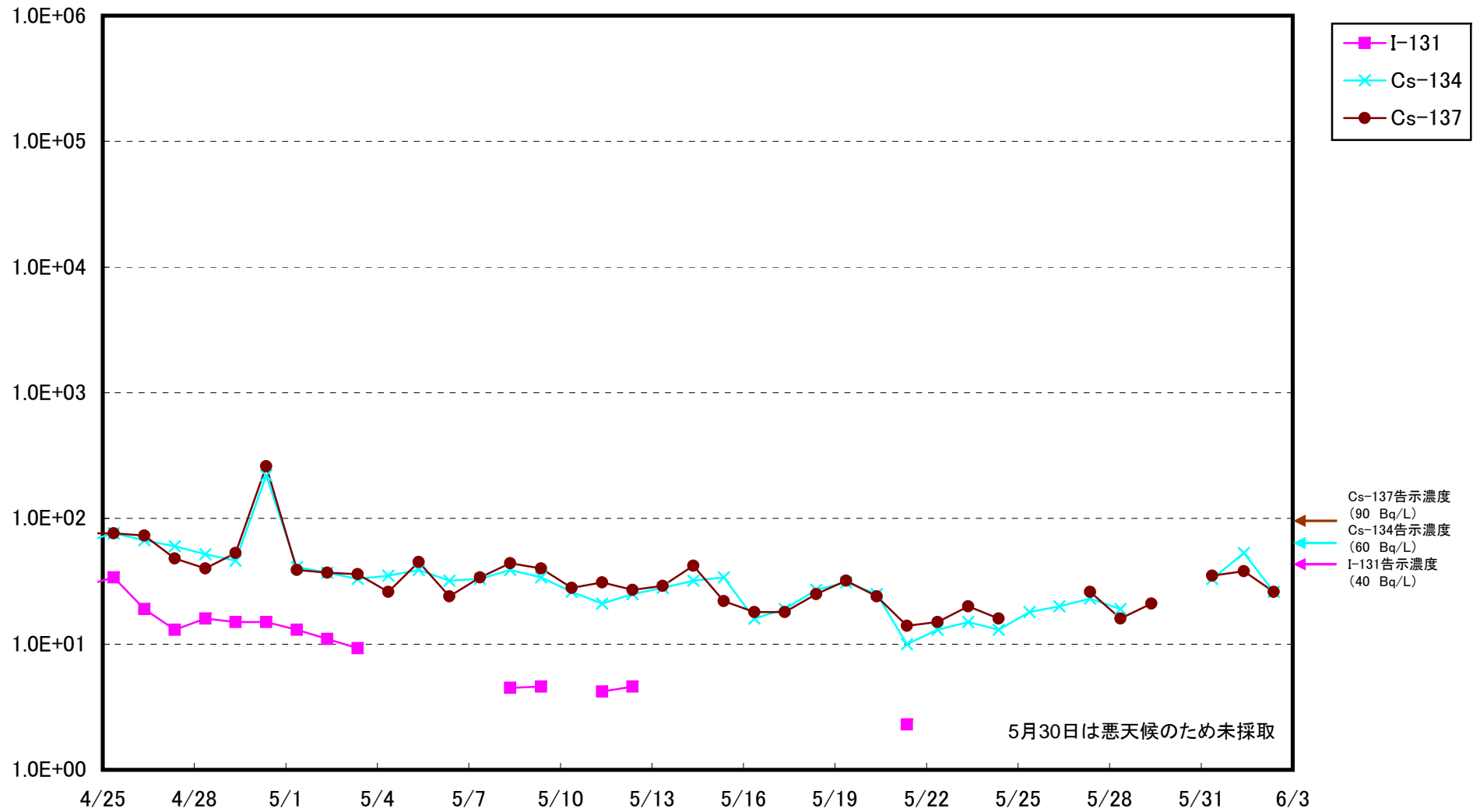
福島第一 5,6放水口北側(5,6u放水口から北側に約30m地点)放射能濃度(Bq/L)



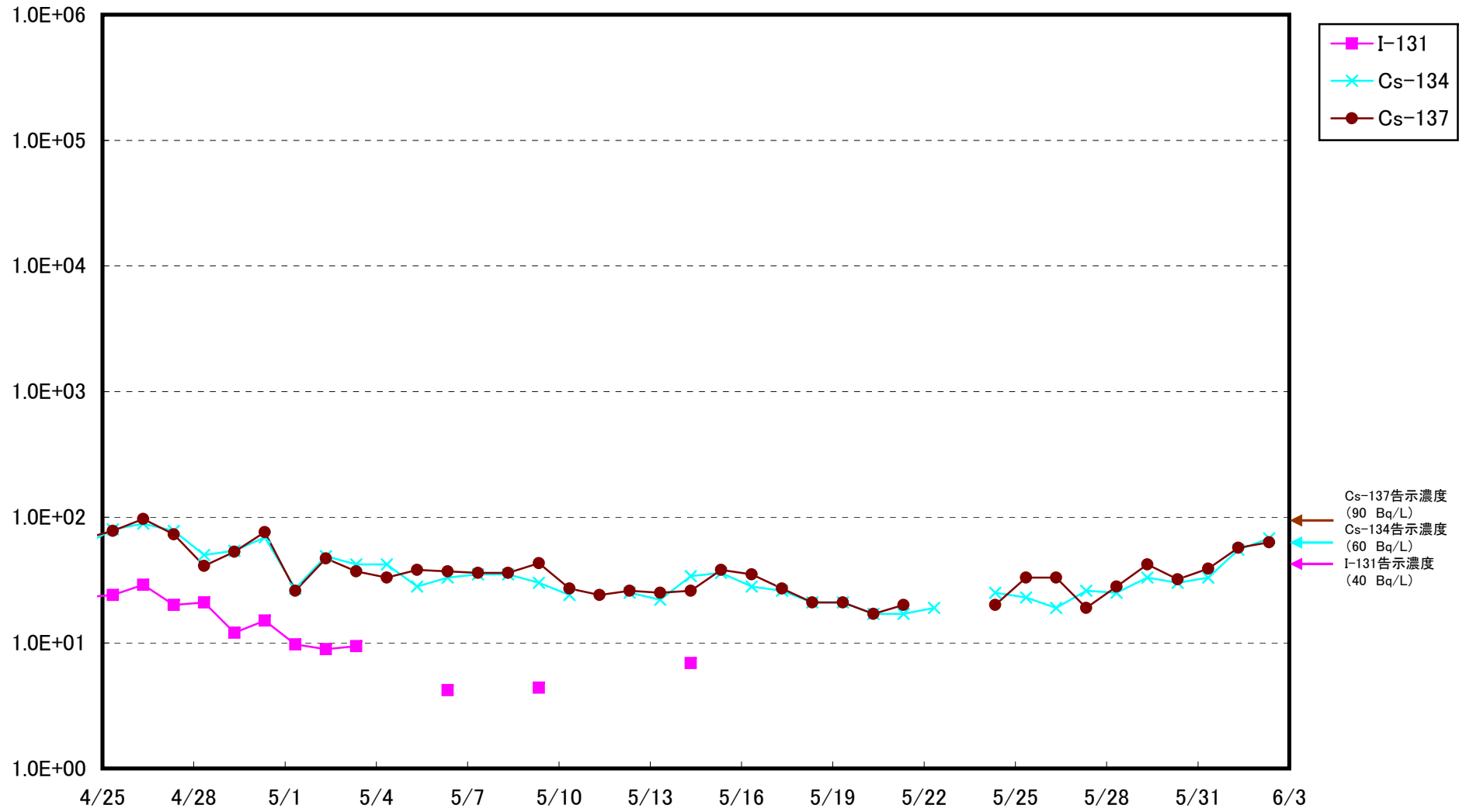
福島第一 南放水口付近 海水放射能濃度(Bq/L)



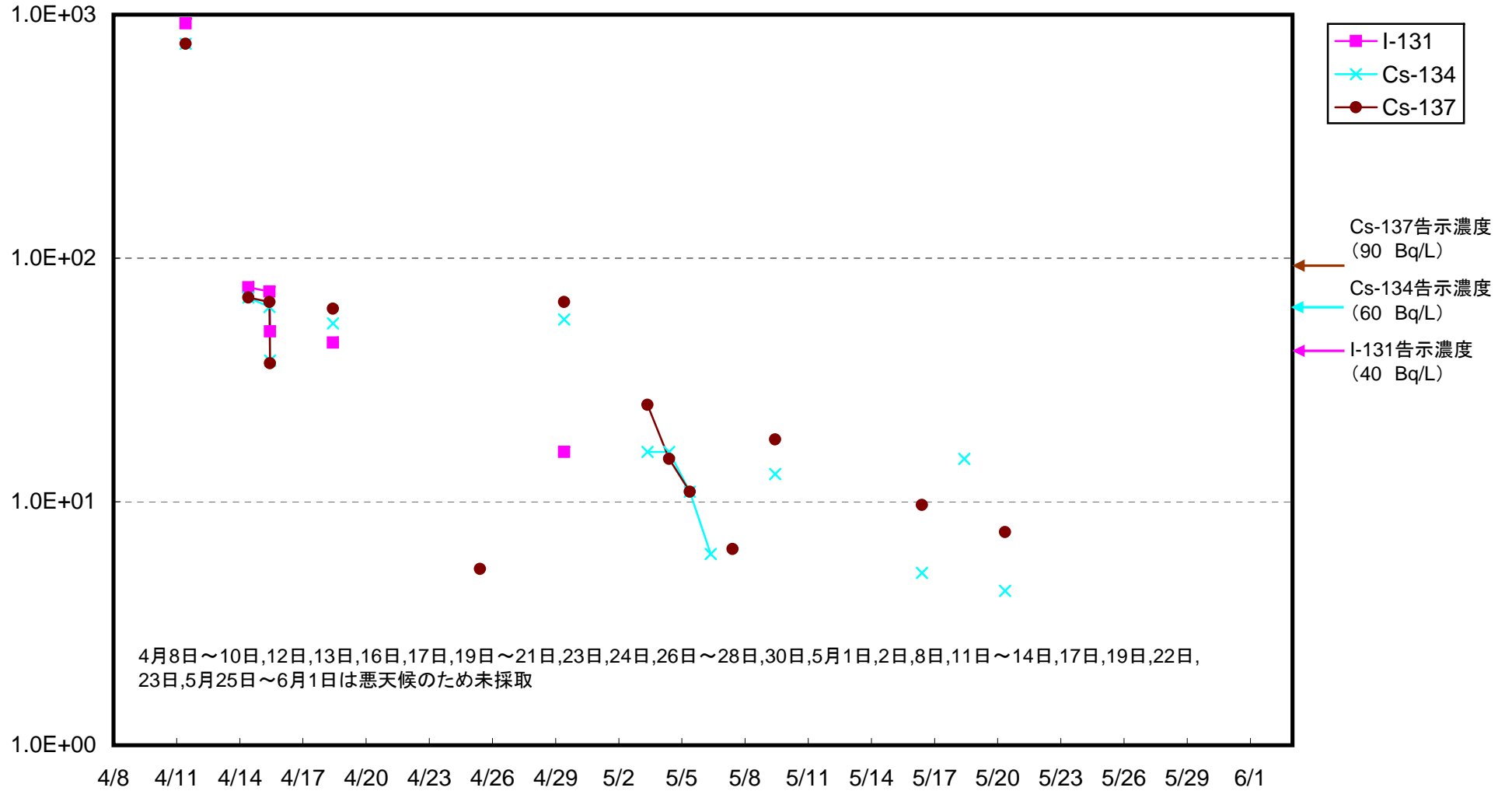
福島第二 北側放水口付近 海水放射能濃度(Bq/L)



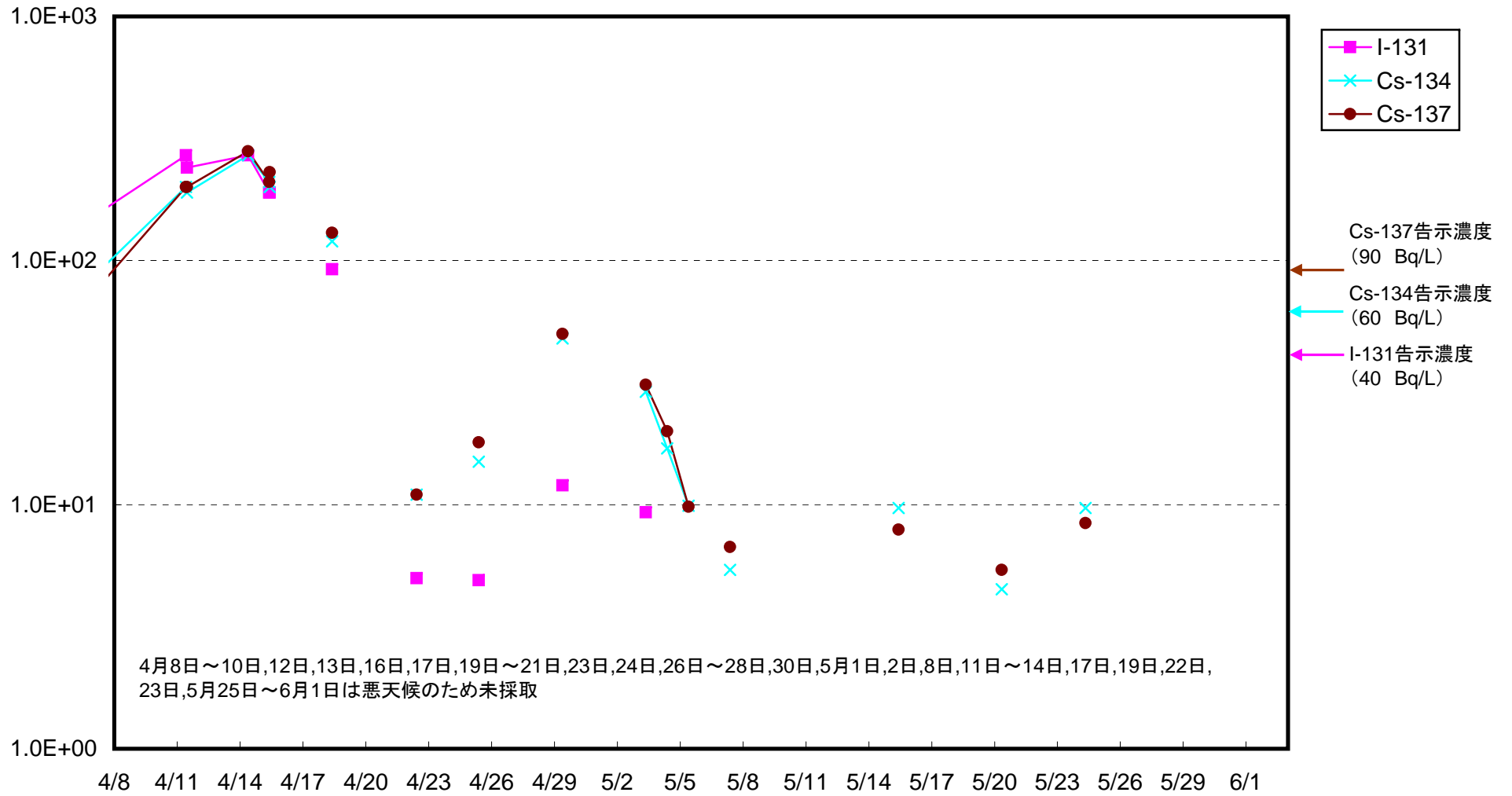
福島第二 岩沢海岸付近 海水放射能濃度(Bq/L)



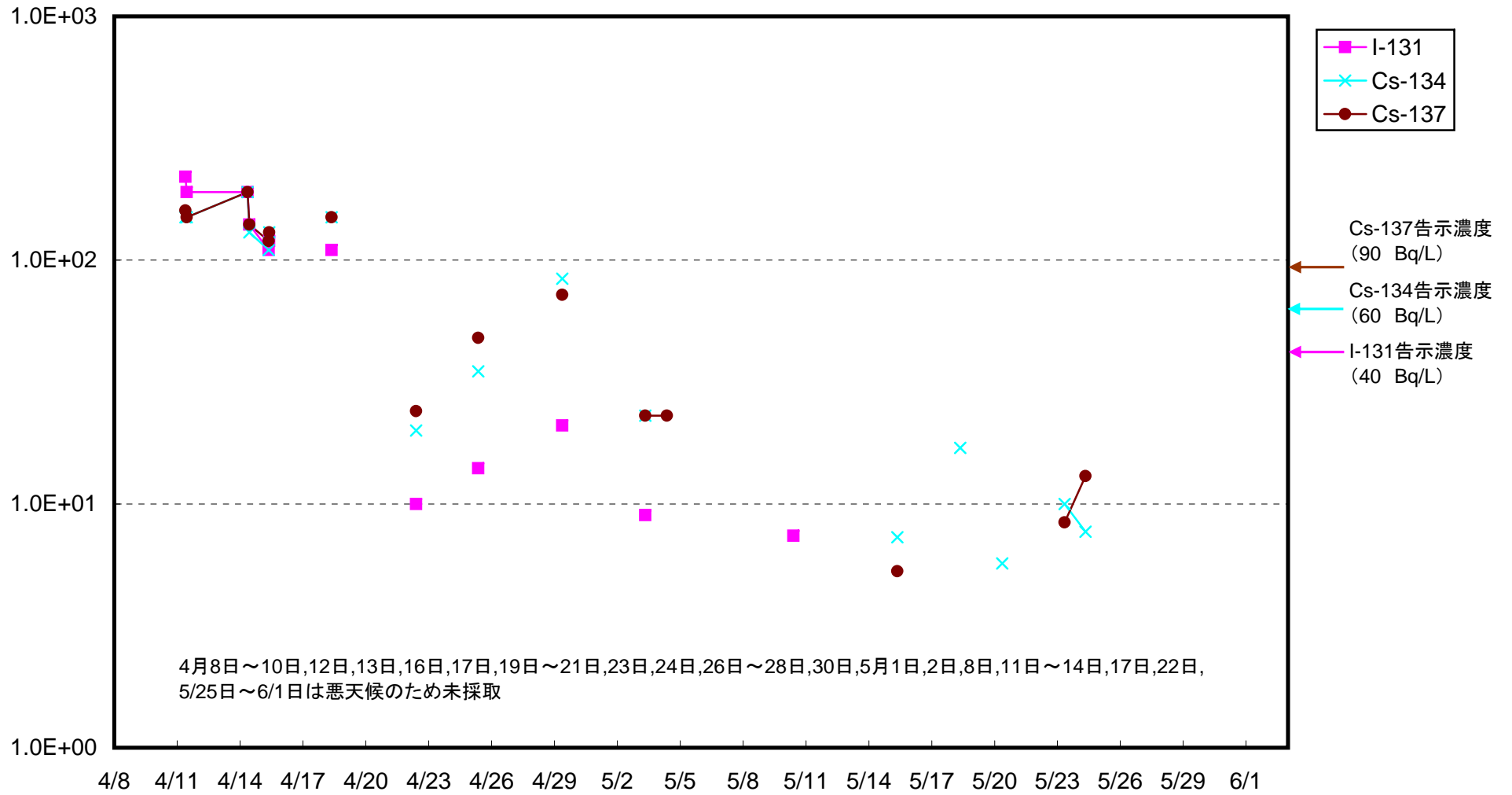
南相馬市沖合約15km付近 海水放射能濃度(Bq/L)



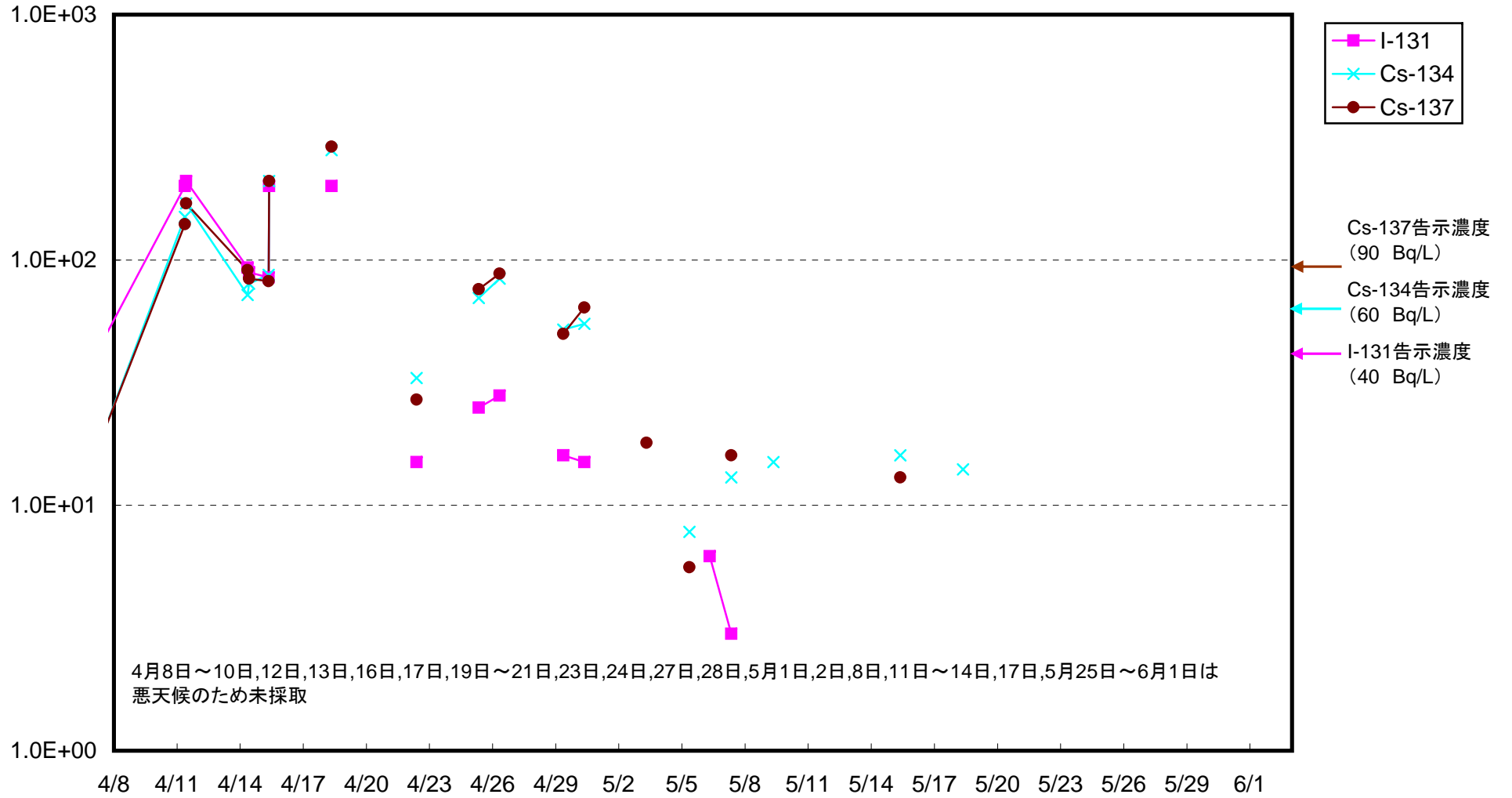
請戸川沖合約15km付近 海水放射能濃度(Bq/L)



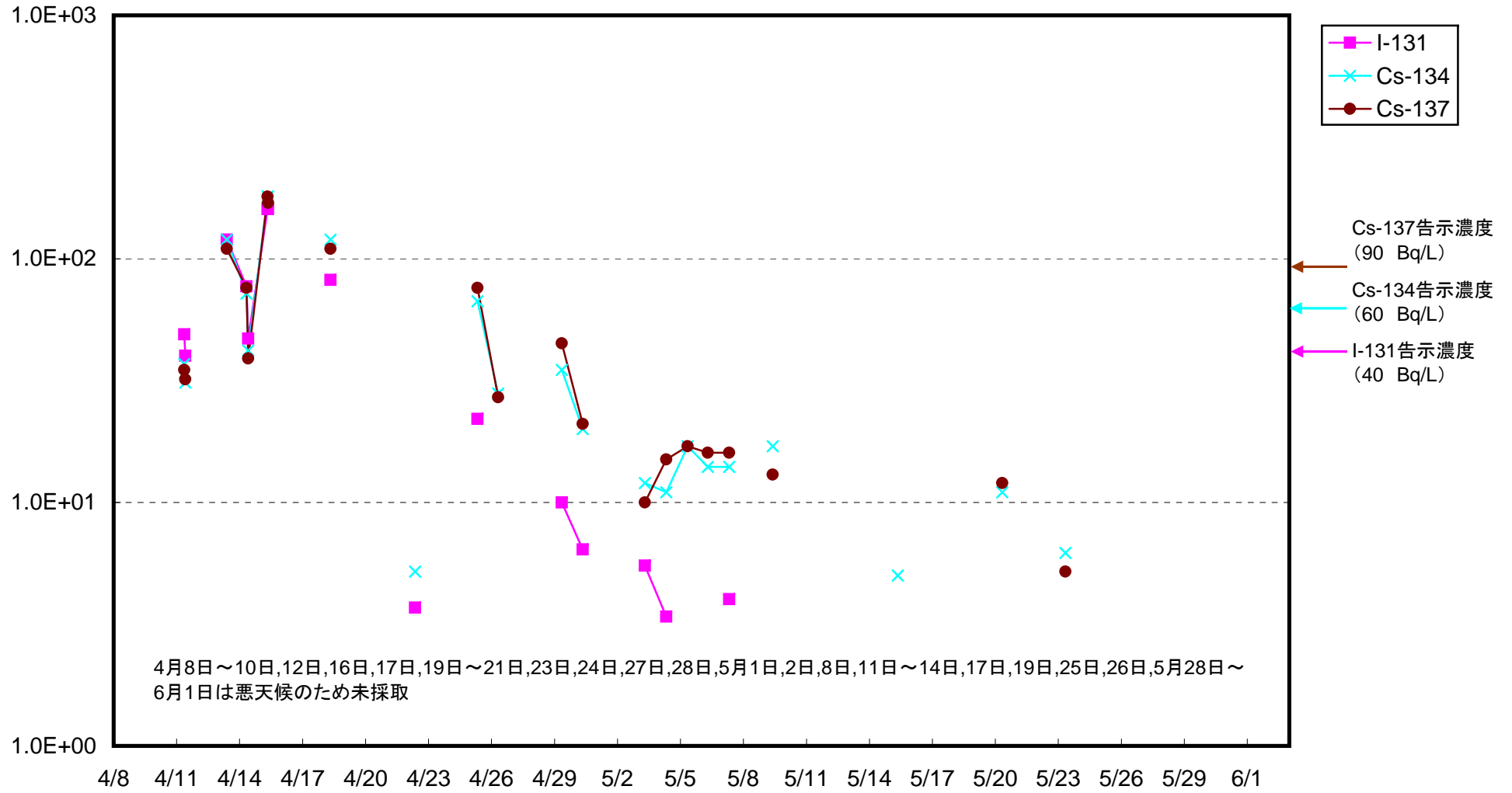
福島第一 敷地沖合約15km付近 海水放射能濃度(Bq/L)



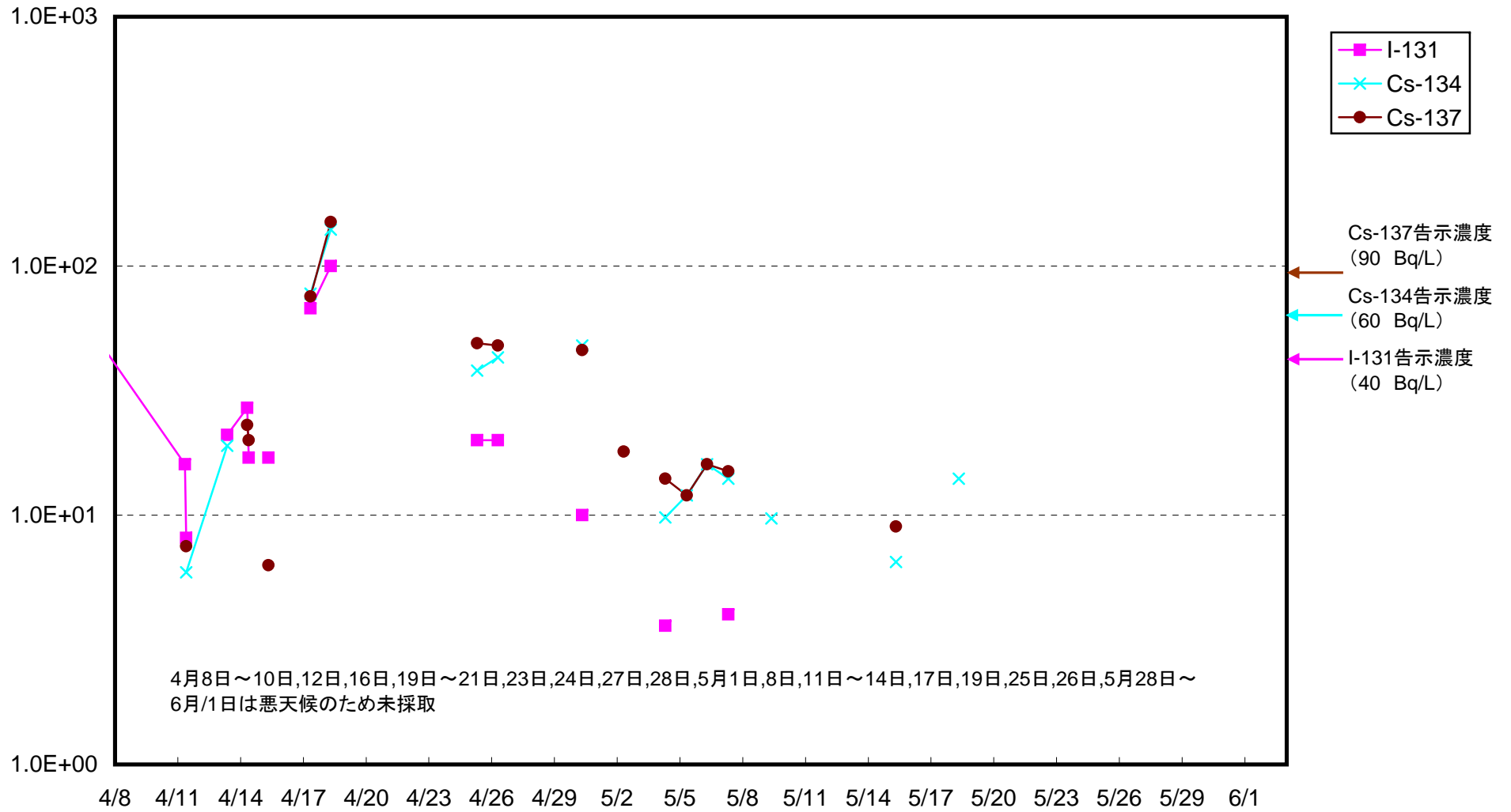
福島第二 敷地沖合約15km付近 海水放射能濃度(Bq/L)



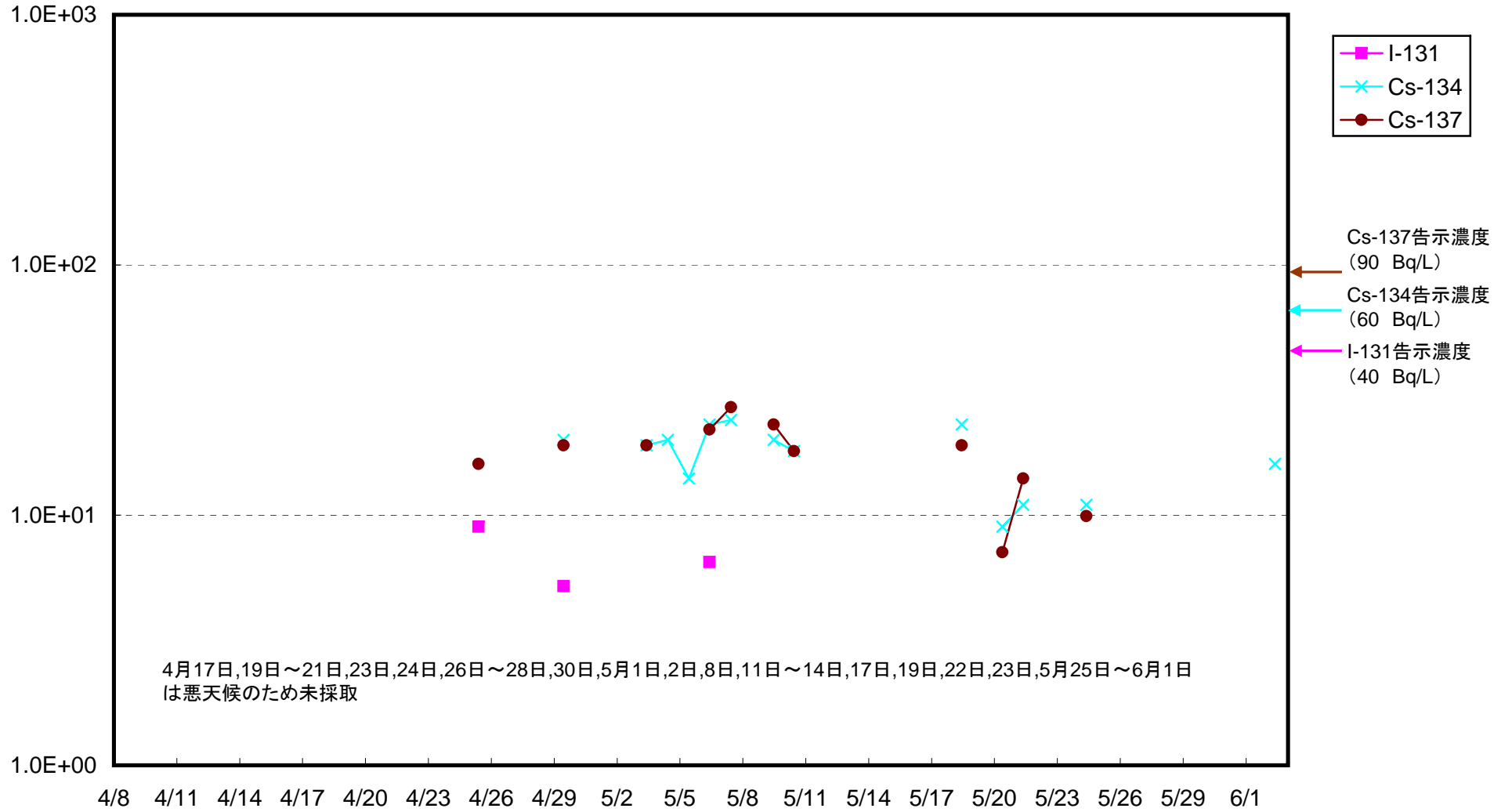
岩沢海岸沖合約15km付近 海水放射能濃度(Bq/L)



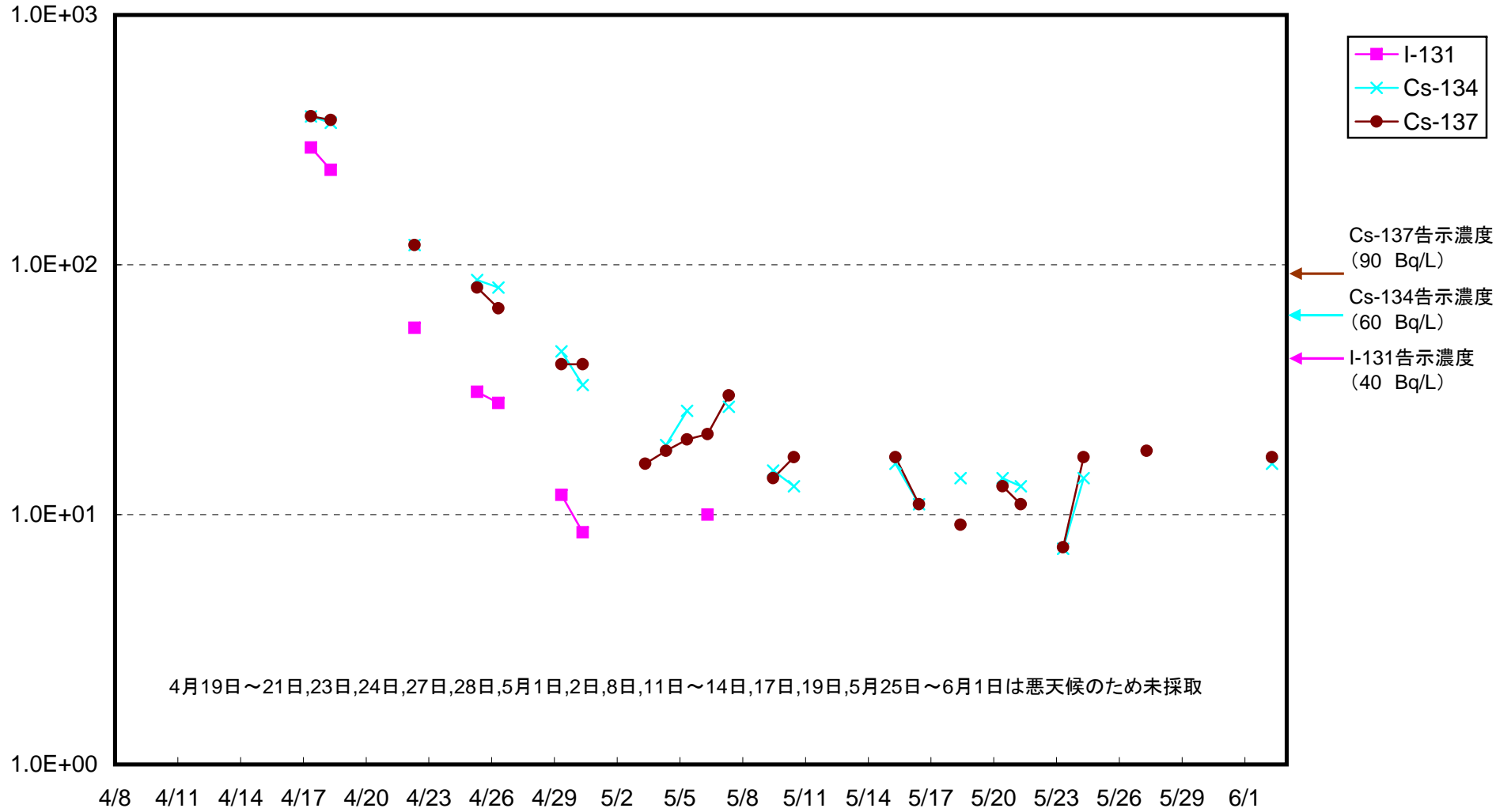
広野町沖合約15km付近 海水放射能濃度(Bq/L)



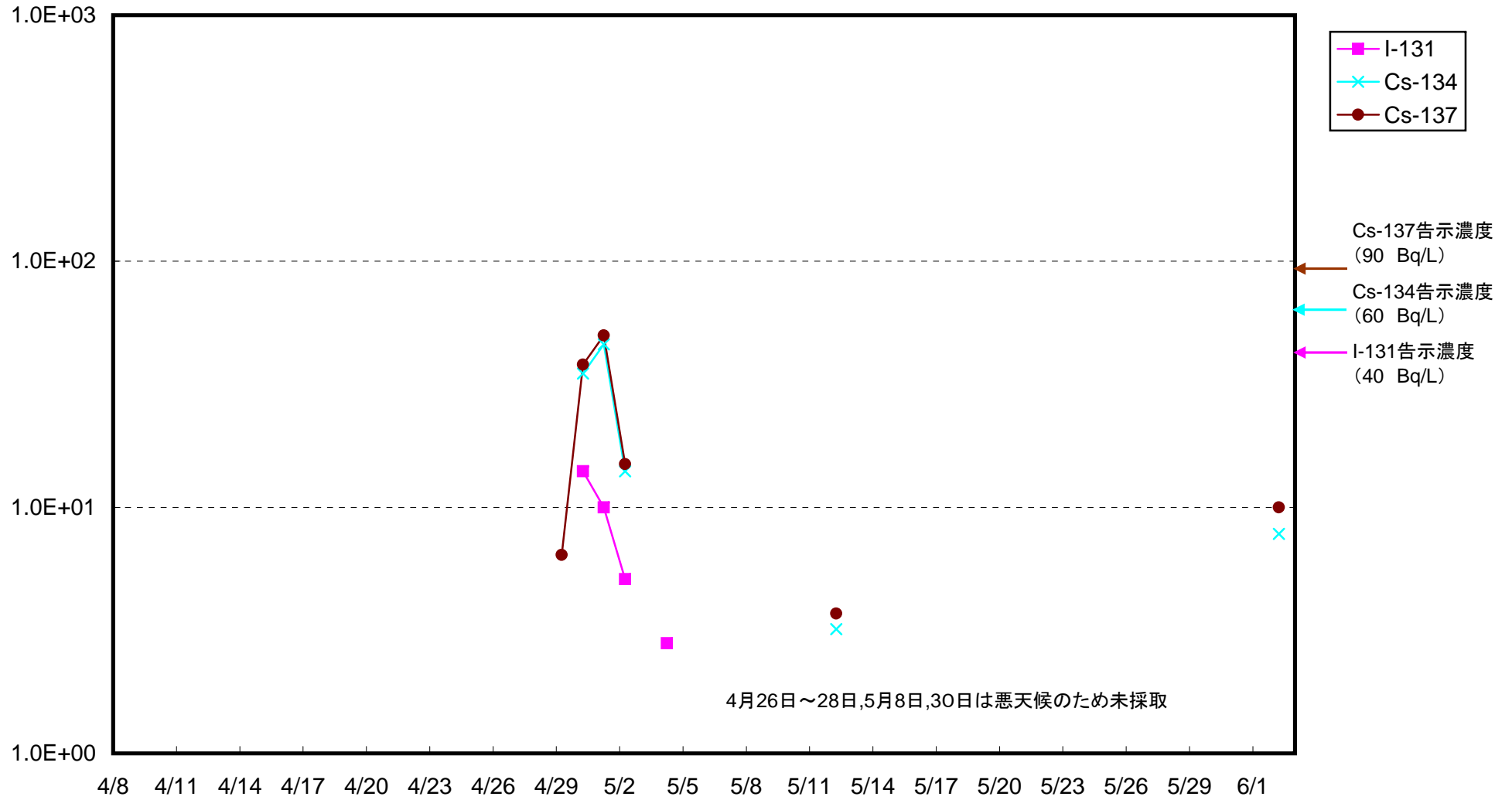
小高区沖合3km付近 海水放射能濃度(Bq/L)



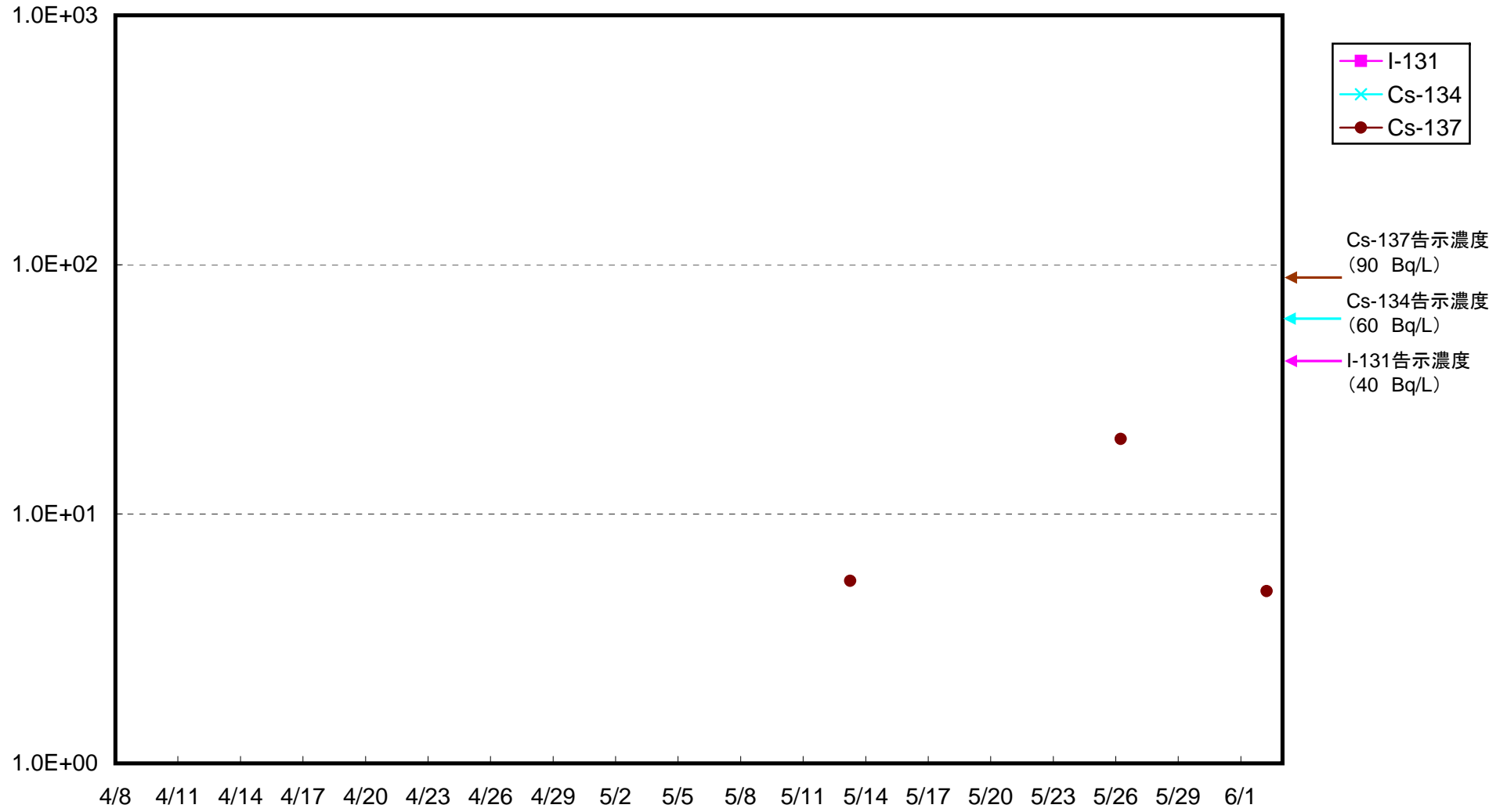
岩沢海岸沖合3km付近 海水放射能濃度(Bq/L)



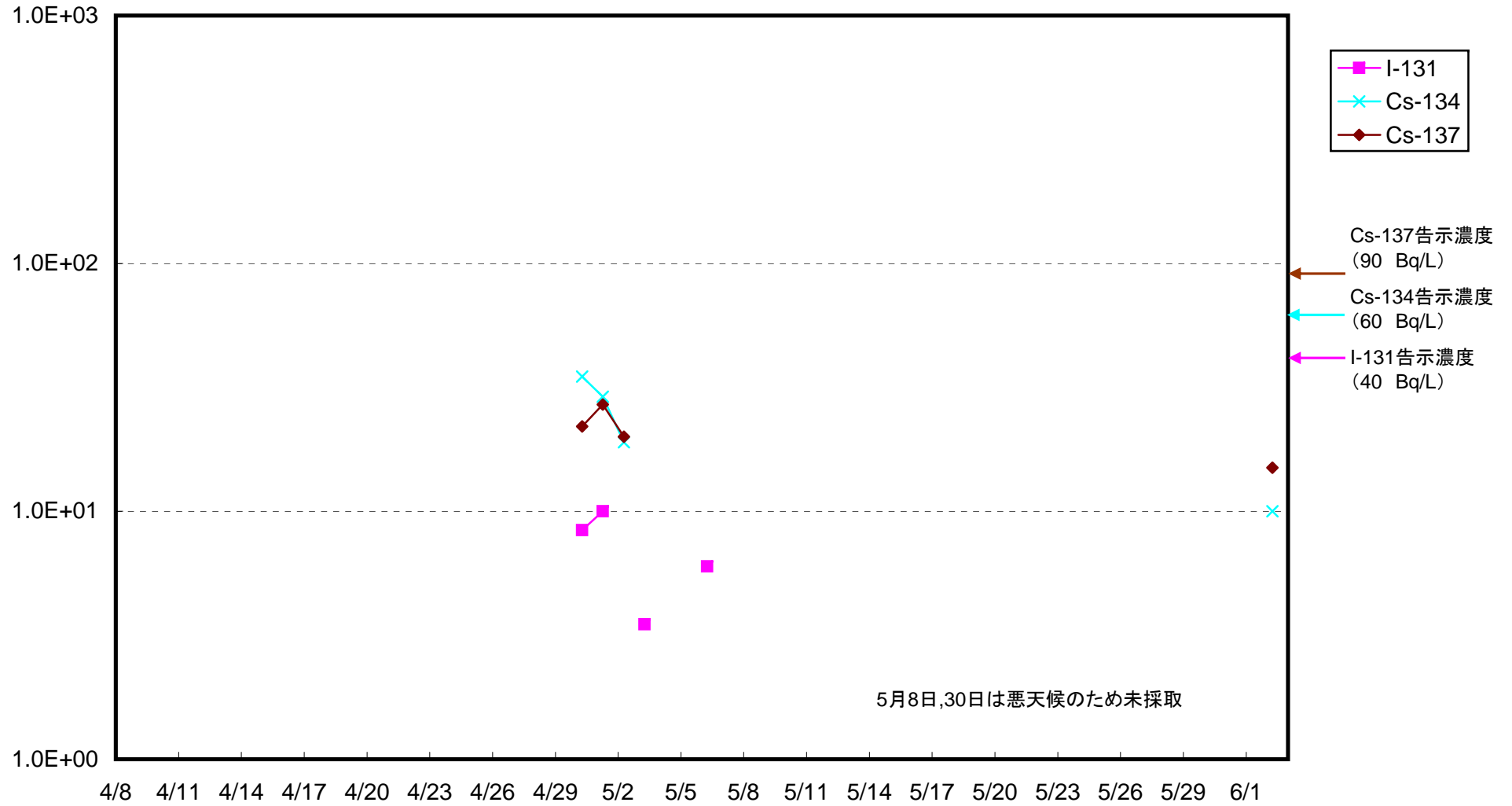
小名浜港沖合3km付近 上層 海水放射能濃度(Bq/L)



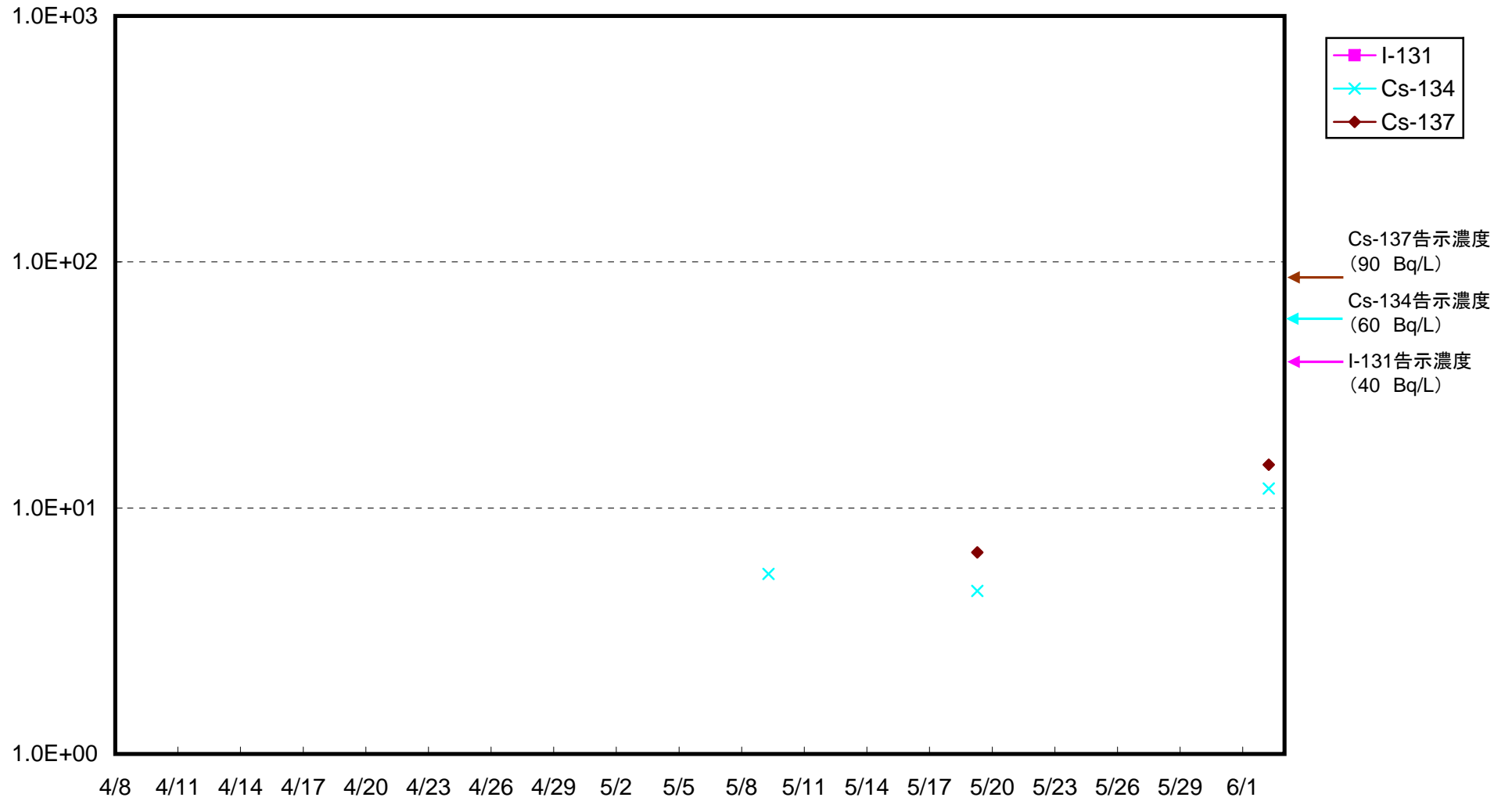
小名浜港沖合3km付近 下層 海水放射能濃度(Bq/L)



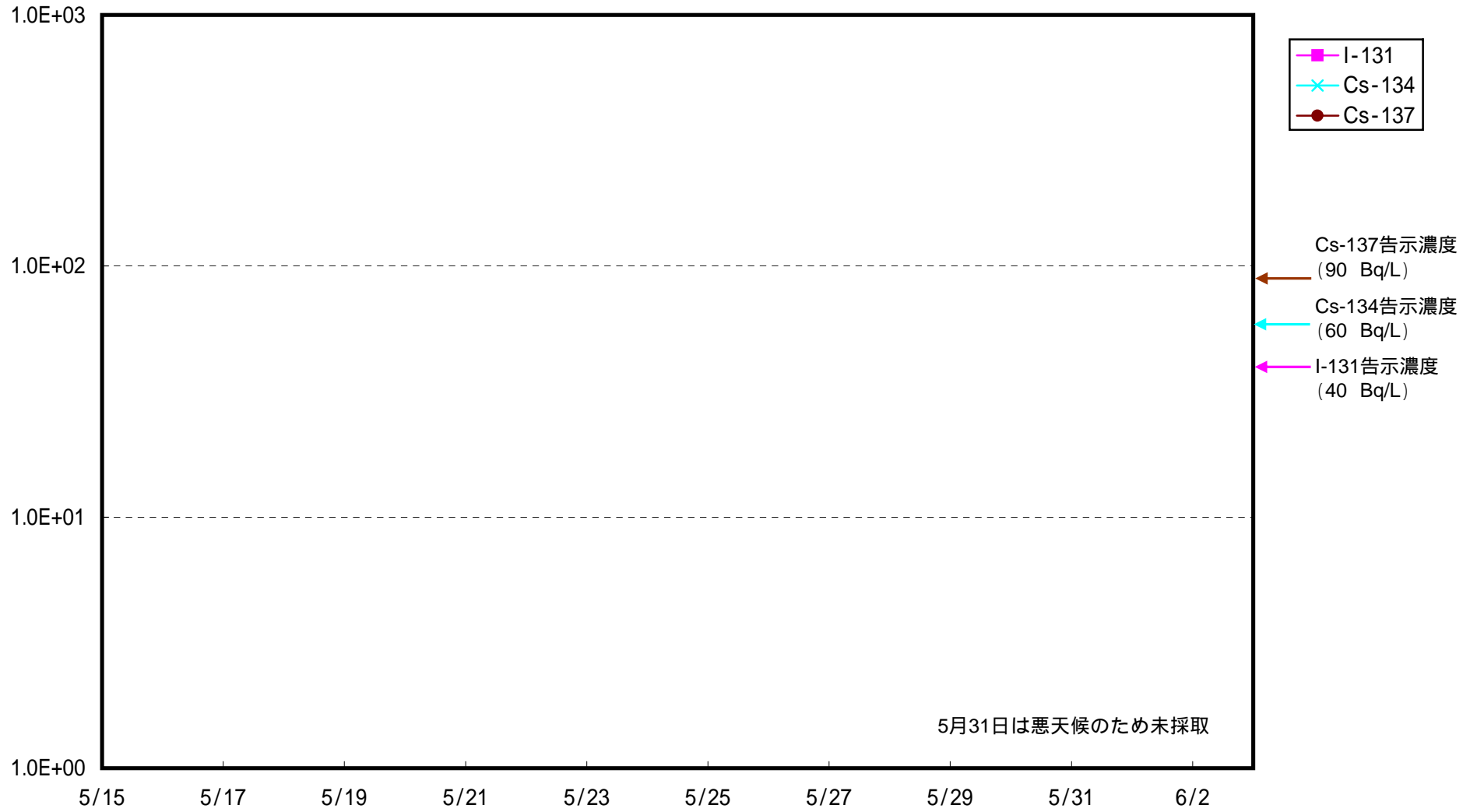
江名沖合3km付近 上層 海水放射能濃度(Bq/L)



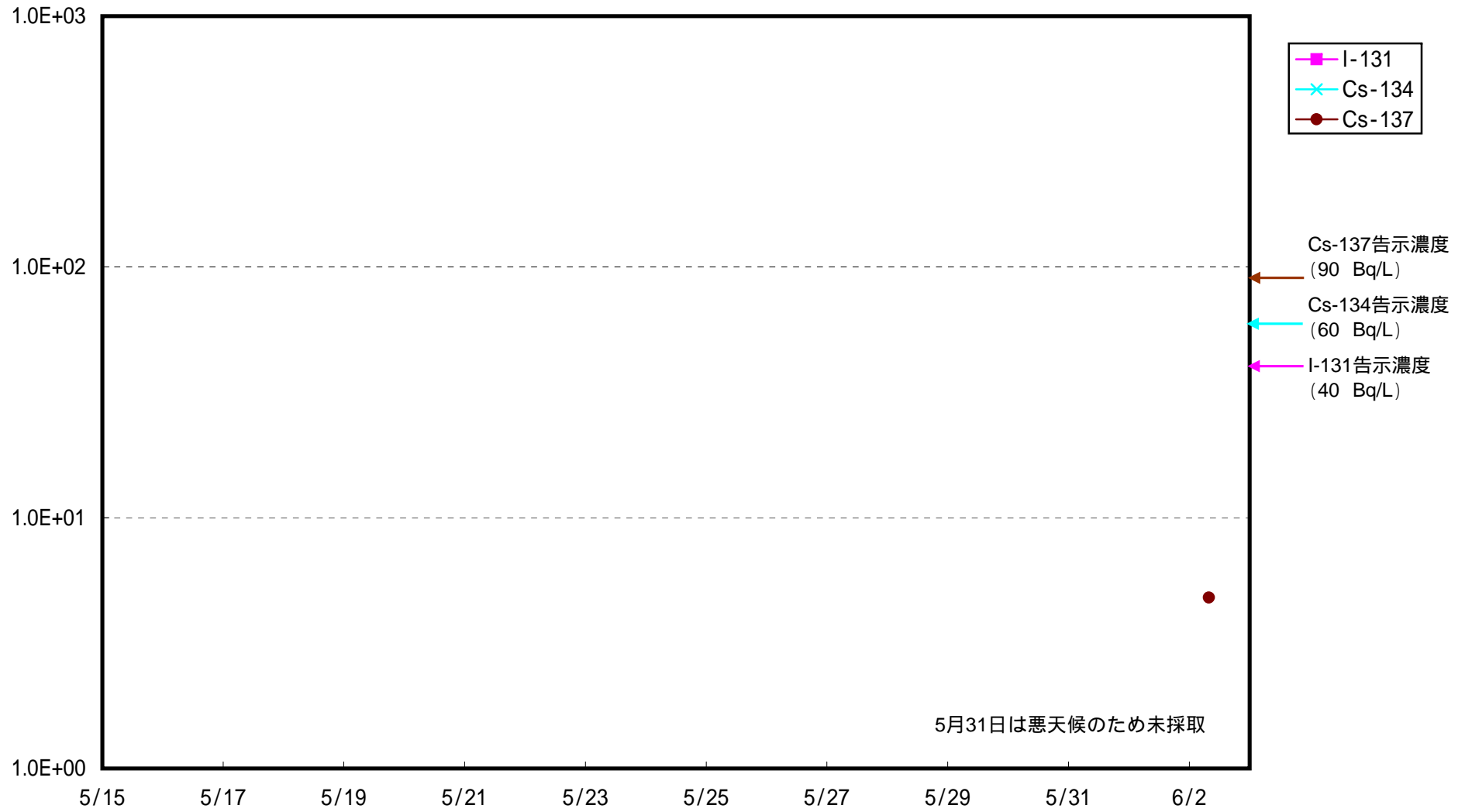
江名沖合3km付近 下層 海水放射能濃度(Bq/L)



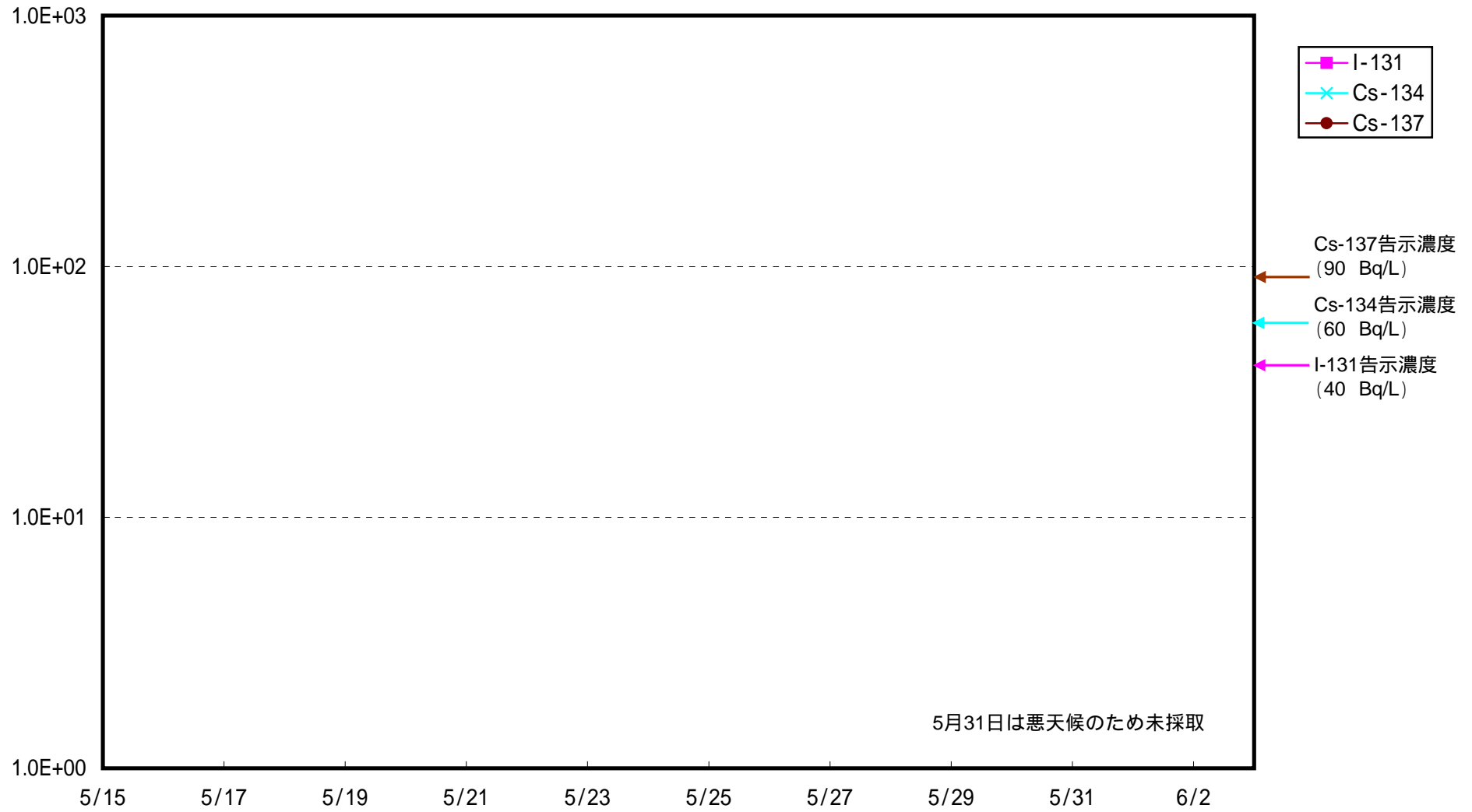
南相馬市沖合30km上層



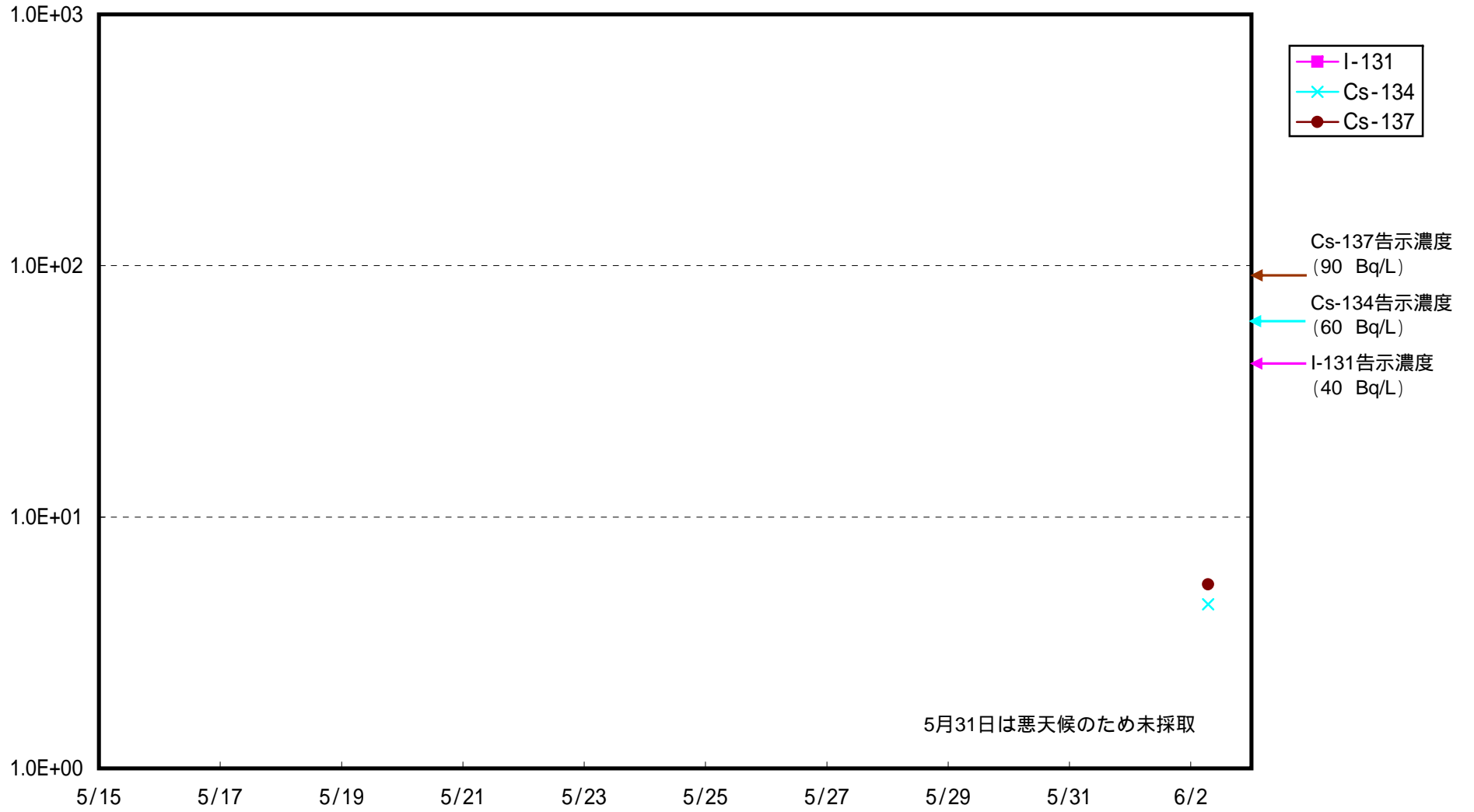
南相馬市沖合30km中層



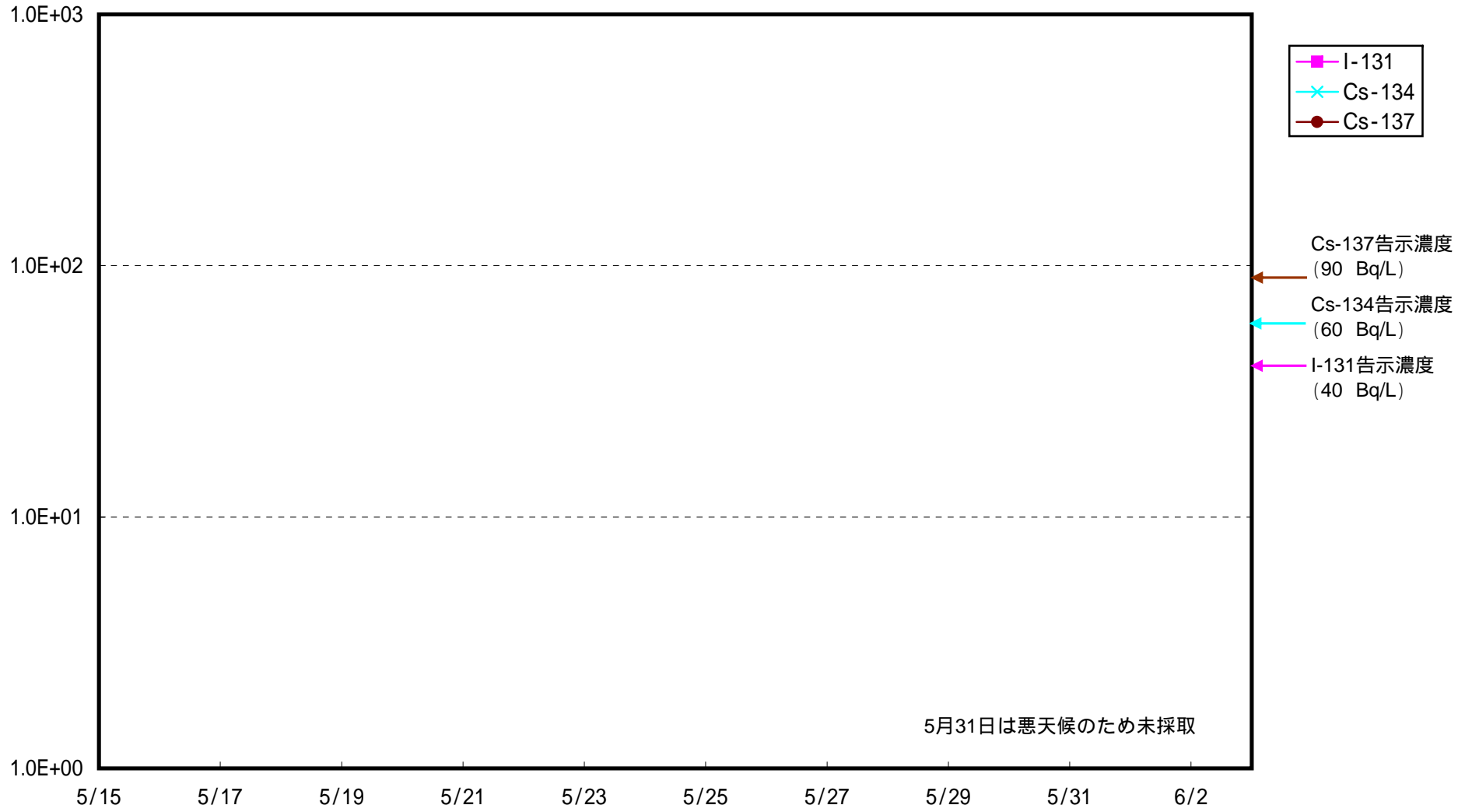
南相馬市沖合30km下層



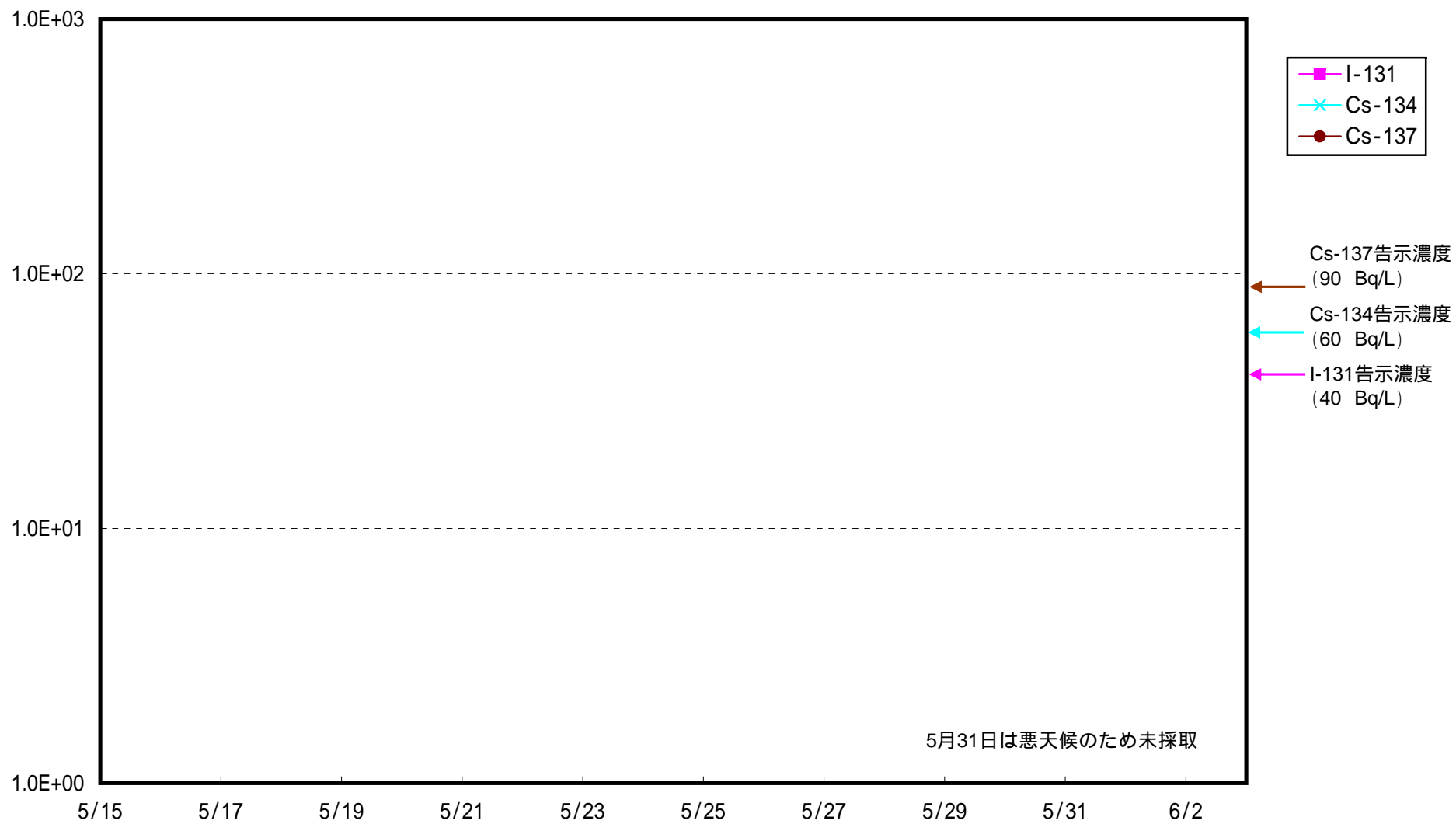
請戸川沖合30km上層



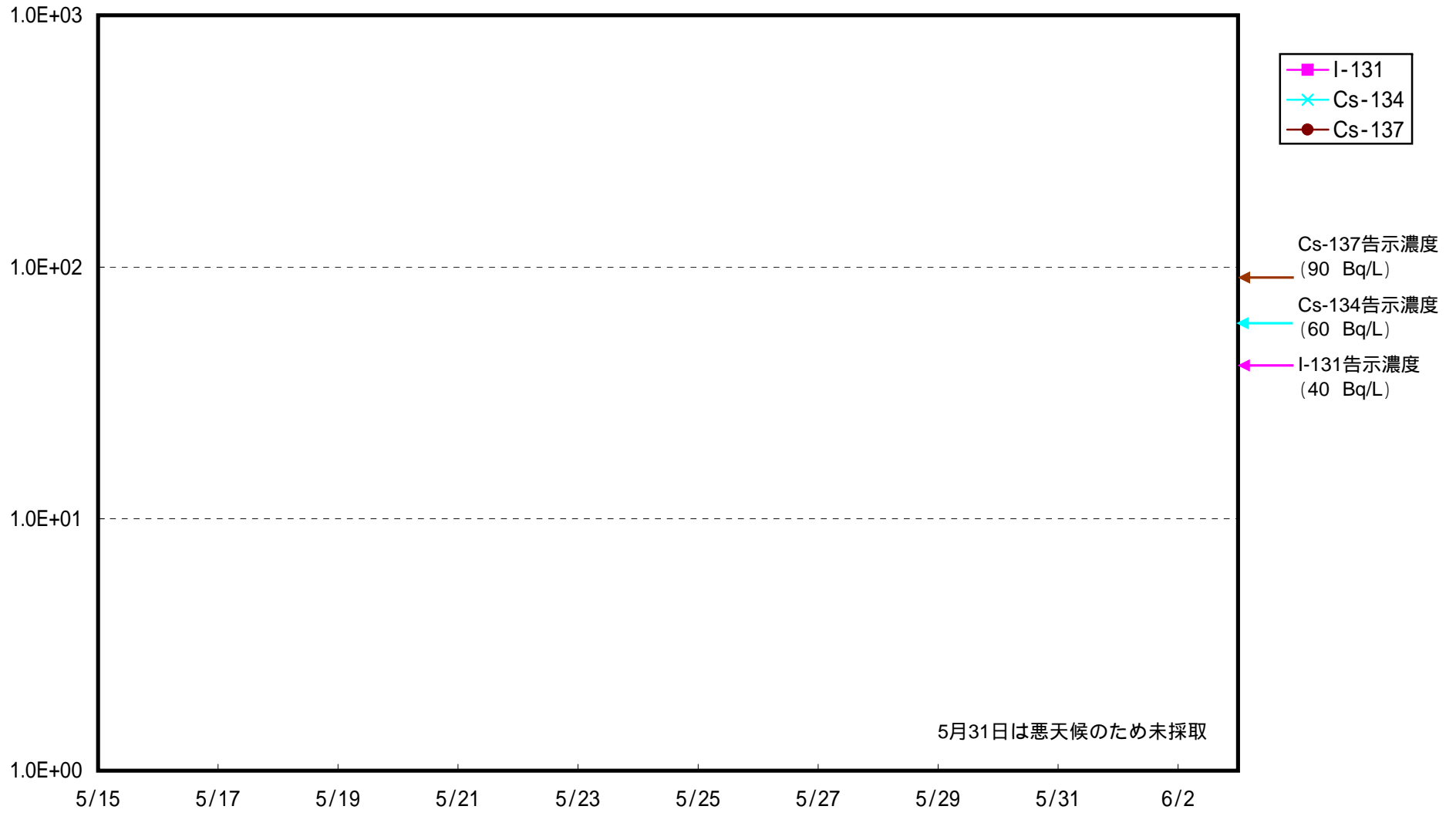
請戸川沖合30km中層



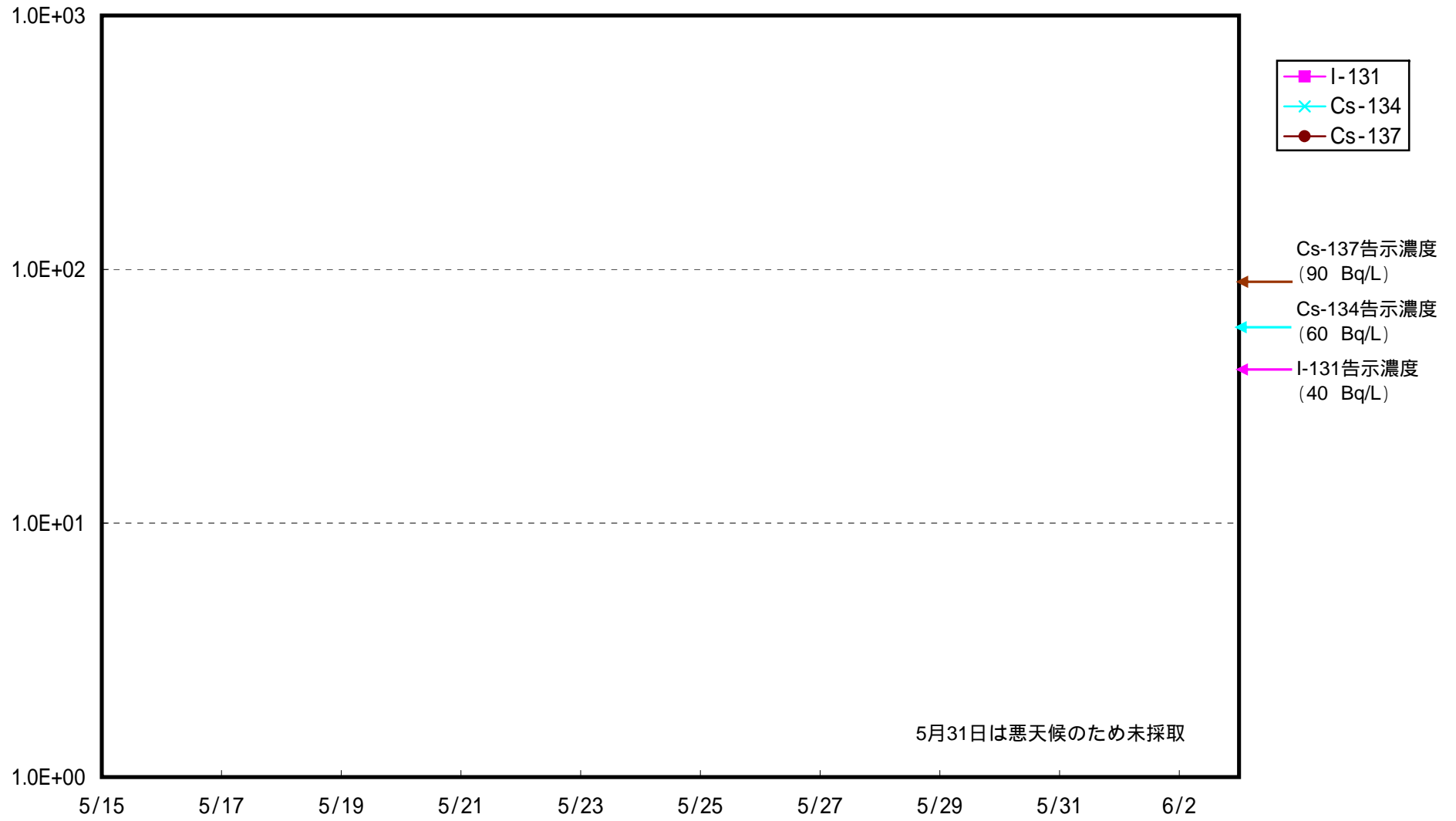
請戸川沖合30km下層



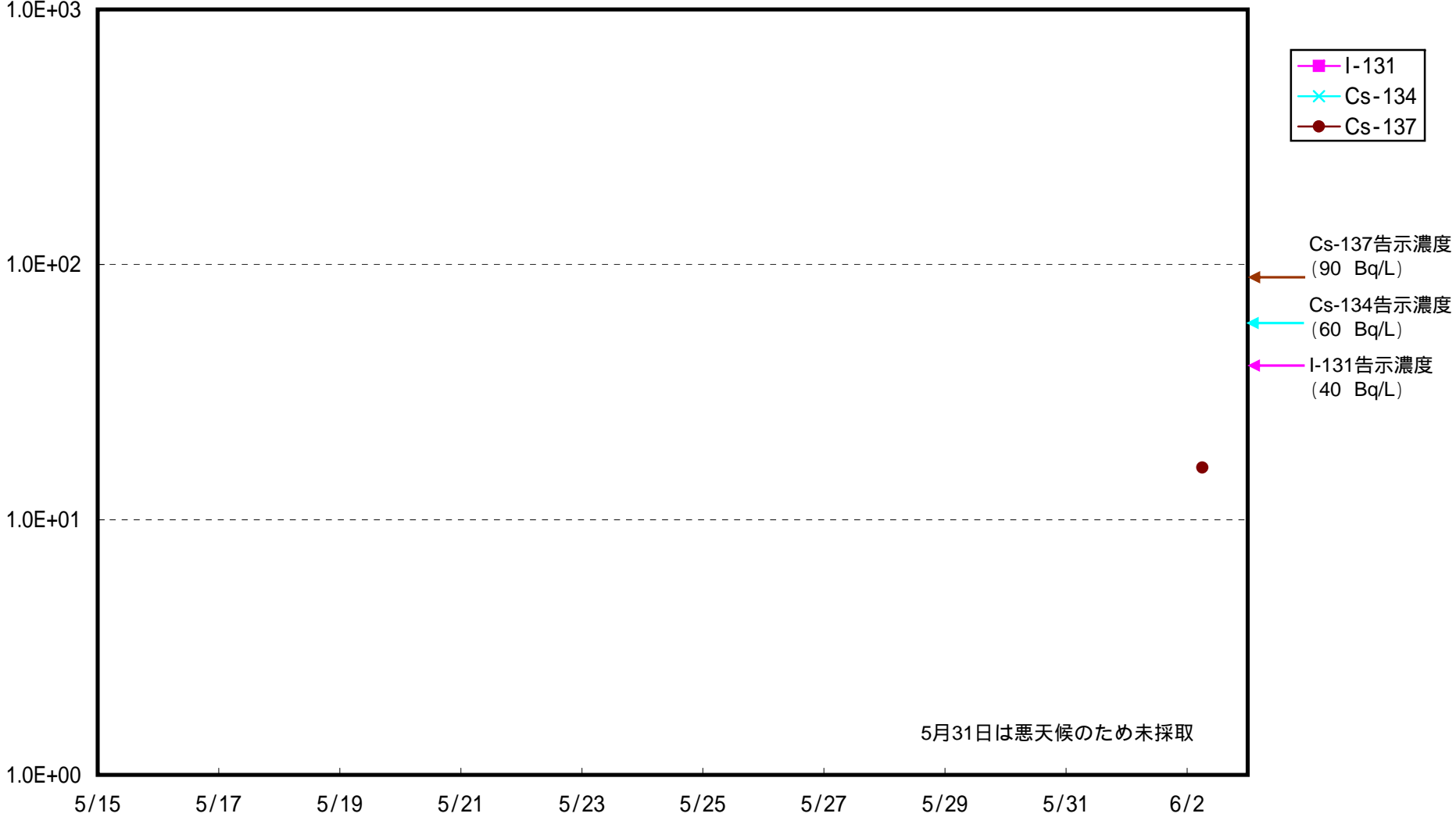
相馬市沖合5km上層



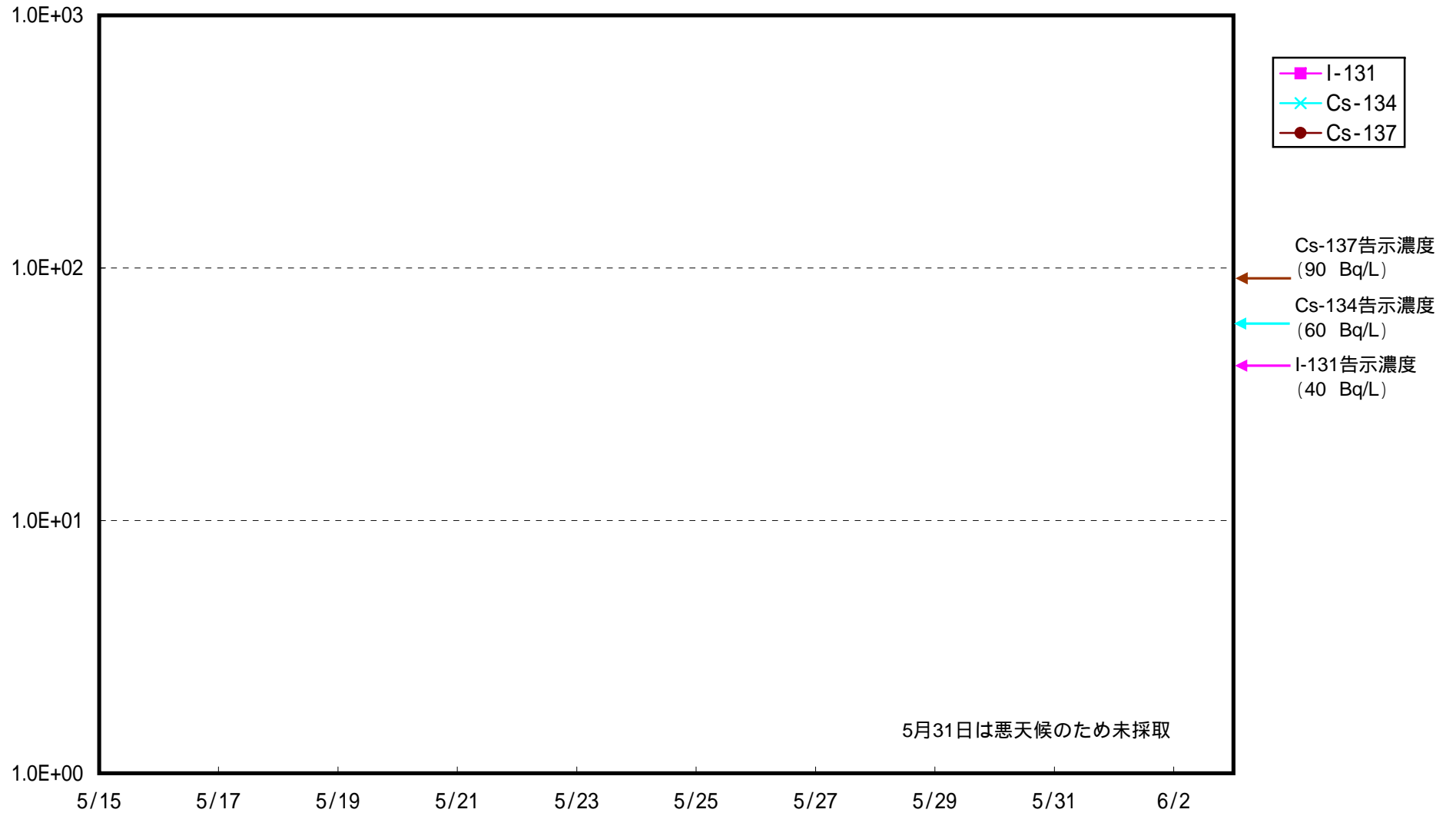
相馬市沖合5km下層



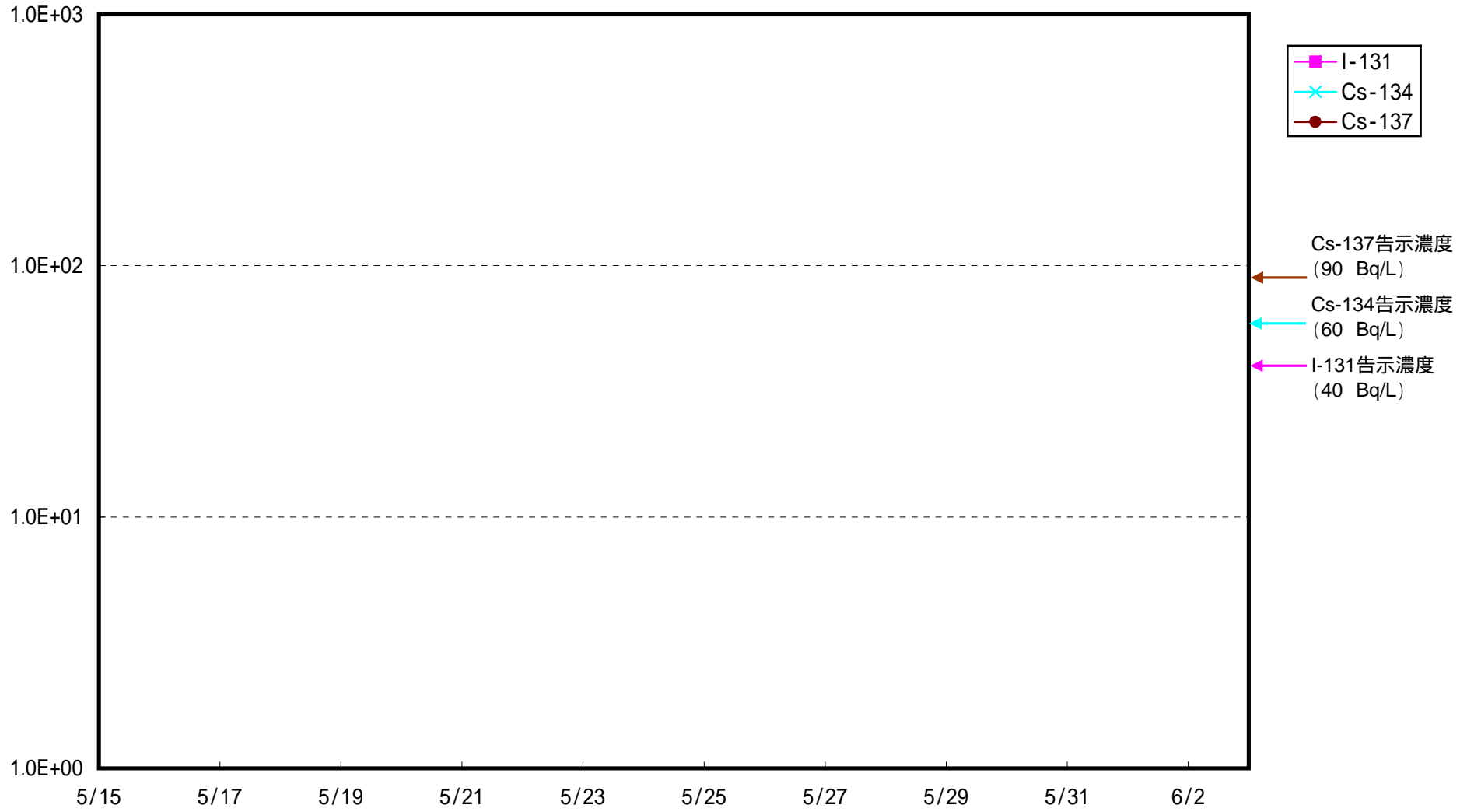
鹿島沖合5km上層



鹿島沖合5km下層



相馬市沖合 3 km 上層



相馬市沖合 3km 下層

